

# **PLA ESPECIAL D'ORDENACIÓ I PROTECCIÓ DE LA RUTA DELS FARS**

## **Equip tècnic redactor:**

**Sr. Josep Antoni Aguiló Ribas**  
Biòleg, Cap de Servei de Medi Ambient  
(Direcció tècnica)

**Sr. Joan Carles Fuster Guasp**  
Arquitecte, Cap de Servei Tècnic del Servei d'Ordenació del Territori

**Sr. Antoni Reynés Trias**  
Coordinador de la Unitat de Pedra en Sec i Senderisme

**Sr. Miguel Àngel Salvà Capó**  
Tècnic Grau Mitjà de la Unitat de Pedra en Sec i Senderisme

**Document per aprovació inicial**

**Annex cartogràfic. Tom 2**

**Consell de Mallorca**



484500

485000

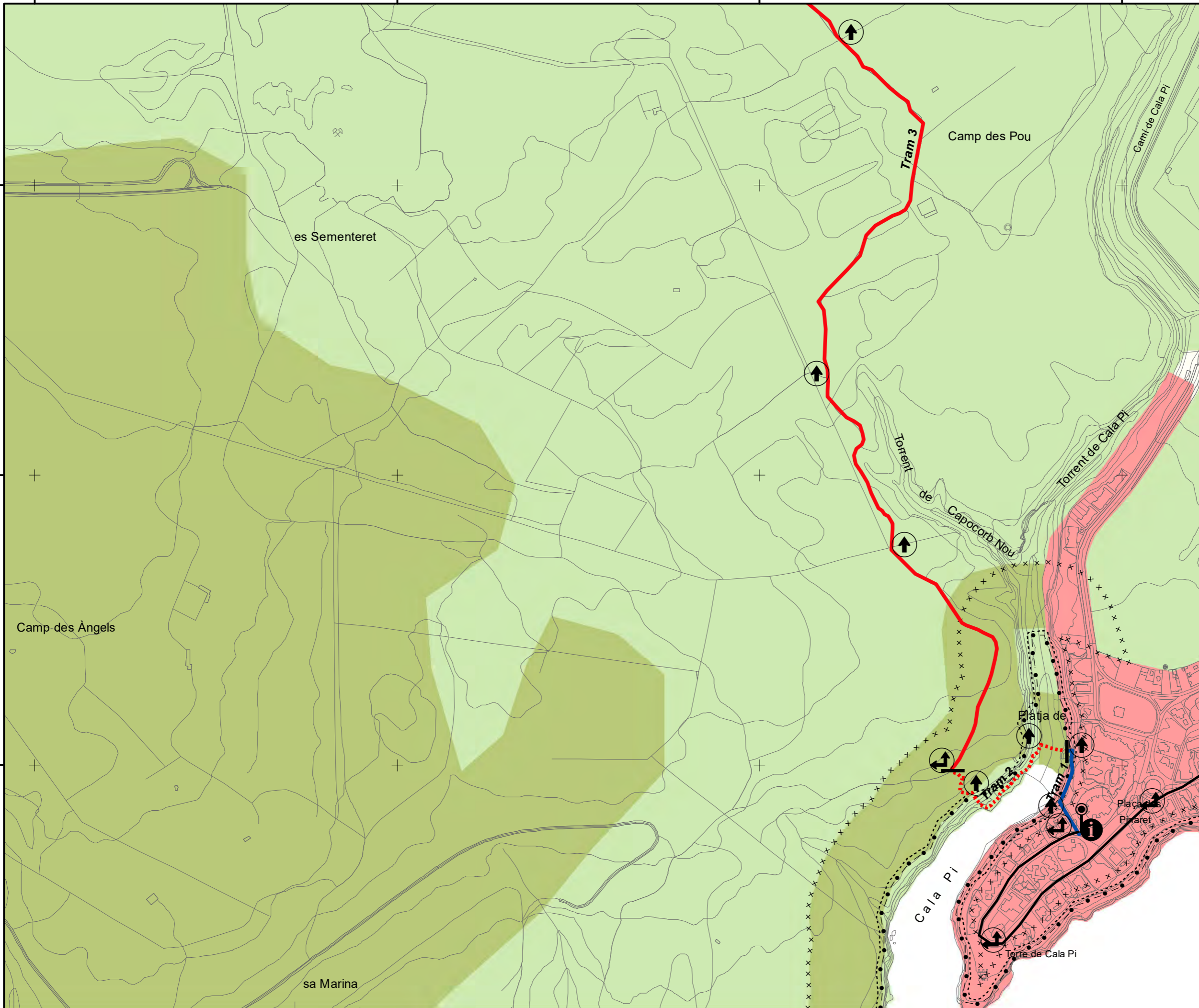
485500

486000

4358000

4357600

4357200



Departament de  
Sostenibilitat i  
Medi Ambient  
Consell de Mallorca

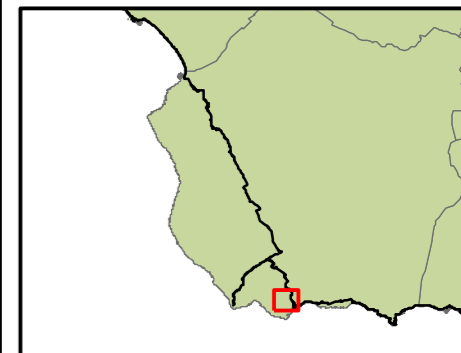
**PLA ESPECIAL  
D'ORDENACIÓ I PROTECCIÓ  
DE LA RUTA DELS FARS**

PLÀNOL NÚM. 66

TIPOLOGIA DE CAMÍ / PATRIMONI /  
SENYALITZACIÓ

Etapa 8 : Cala Pi - s'Arenal

Trams 1, 2 i 3



**LLEGGENDA**

Tipologia:

- carretera
- pista
- camí rural / camí de carro
- camí de ferradura
- tirany
- carrer / passeig
- canvi de tram
- inici / final etapa

Delimitació de Costes:

- Límit de la Zona de Domini Públic
- Límit de Servitud de Trànsit
- Límit de Servitud de Protecció

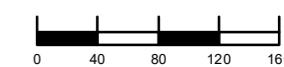
Patrimoni:

- Ubicació
- E1-001** Codi identificatiu

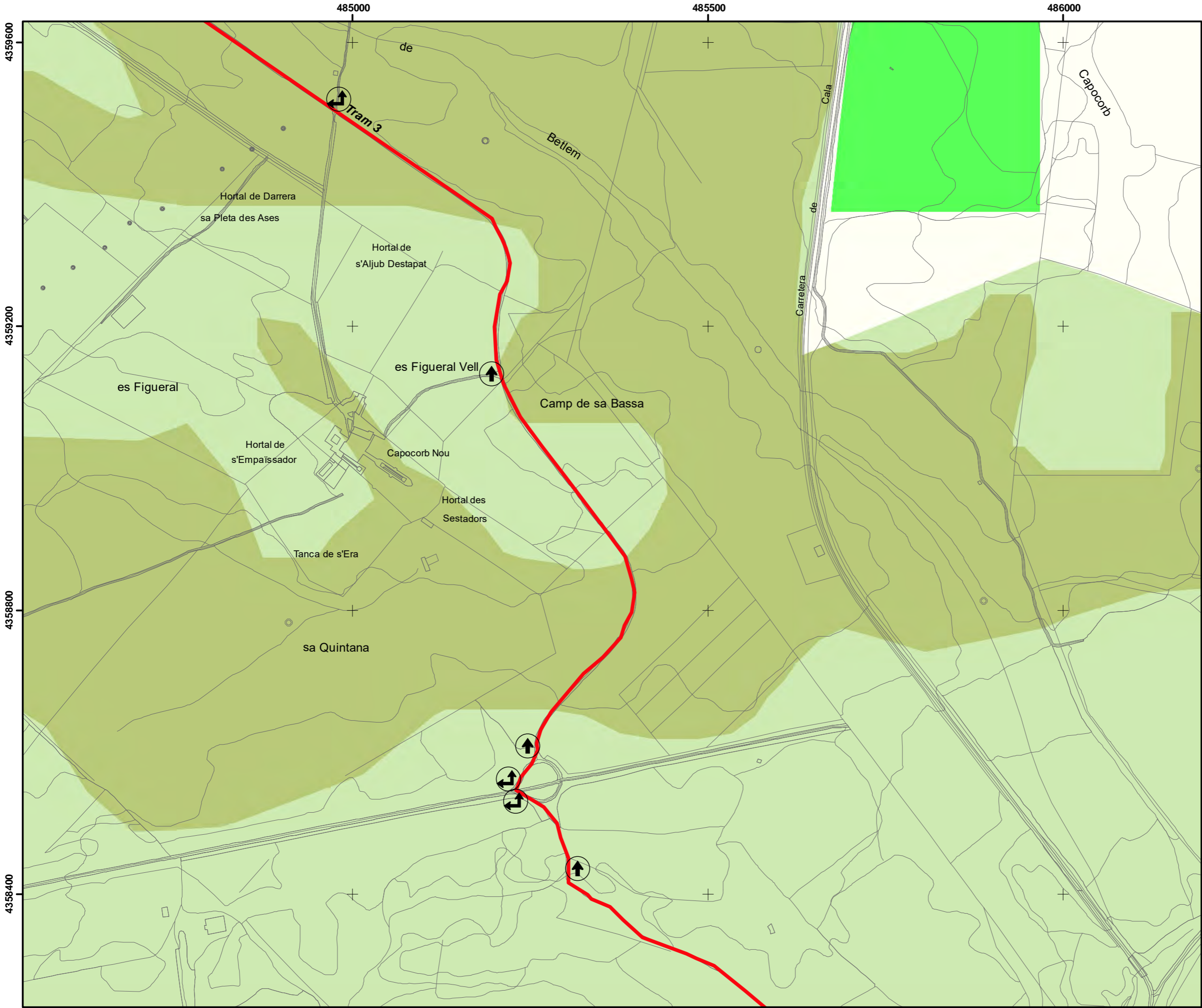
Senyalització:

- A
- C
- E
- B
- D
- F

1:5.000



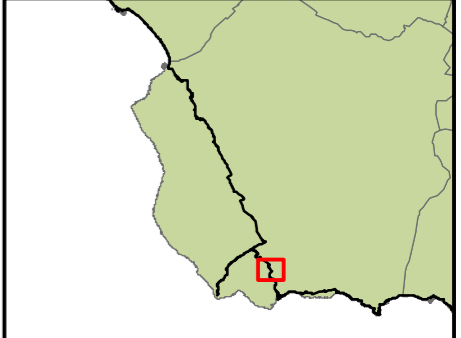















**PLA ESPECIAL  
 D'ORDENACIÓ I PROTECCIÓ  
 DE LA RUTA DELS FARS**


PLÀNOL NÚM. 67  
 TIPOLOGIA DE CAMÍ / PATRIMONI /  
 SENYALITZACIÓ







Etapa 9 : Cala Pi - s'Arenal  
 Tram 3

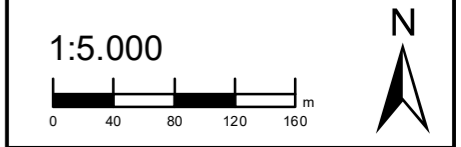


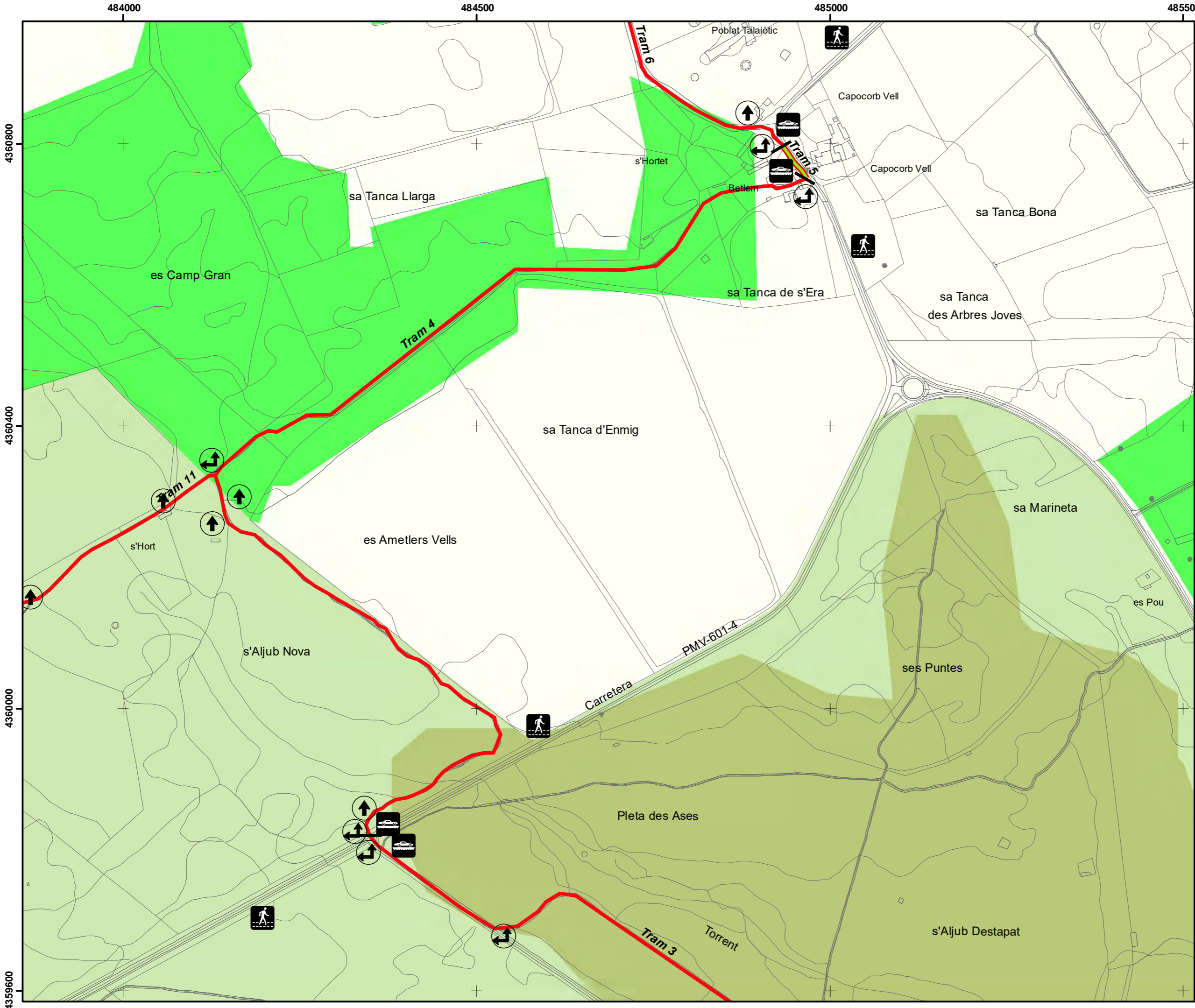
- LLEGENDA**
- Tipologia:
-  carretera
  -  pista
  -  camí rural / camí de carro
  -  camí de ferradura
  -  tirany
  -  carrer / passeig
  -  canvi de tram
  -  inici / final etapa

- Delimitació de Costes:
-  Límit de la Zona de Domini Públic
  -  Límit de Servitud de Trànsit
  -  Límit de Servitud de Protecció

- Patrimoni:
-  Ubicació
  - E1-001** Codi identificatiu

- Senyalització:
-  A
  -  C
  -  E
  -  B
  -  D
  -  F

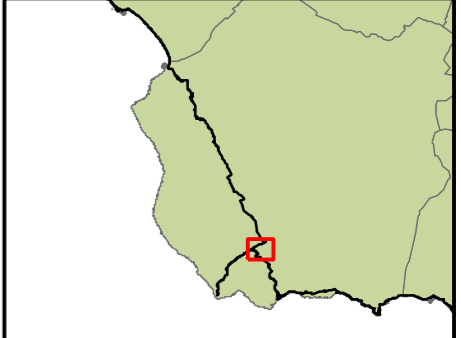





**Departament de Sostenibilitat i Medi Ambient**  
**Consell de Mallorca**









**PLA ESPECIAL D'ORDENACIÓ I PROTECCIÓ DE LA RUTA DELS FARS**

PLÀNOL NÚM. 68  
 TIPOLOGIA DE CAMÍ / PATRIMONI / SENYALITZACIÓ  
 Etapa 8 : Cala Pi - s'Arenal  
 Trams 3, 4, 5 i 6






**LLEGENDA**


Tipologia:

-  carretera
-  pista
-  camí rural / camí de carro
-  camí de ferradura
-  tirany
-  carrer / passeig
-  canvi de tram
-  inici / final etapa







Delimitació de Costes:

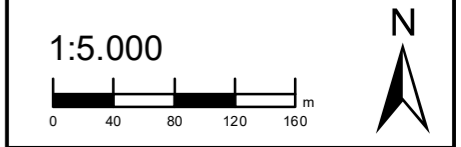
-  Límit de la Zona de Domini Públic
-  Límit de Servitud de Trànsit
-  Límit de Servitud de Protecció

Patrimoni:

-  Ubicació
- E1-001** Codi identificatiu

Senyalització:

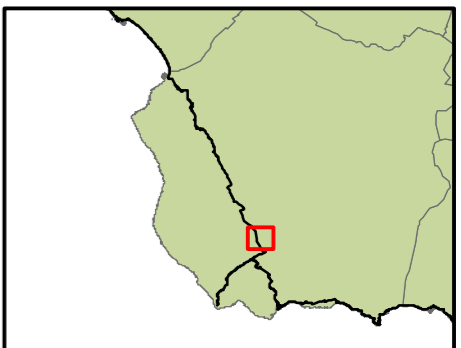
 A	 C	 E
 B	 D	 F





**PLA ESPECIAL D'ORDENACIÓ I PROTECCIÓ DE LA RUTA DELS FARS**

PLÀNOL NÚM. 69  
TIPOLOGIA DE CAMÍ / PATRIMONI / SENYALIZACIÓ  
Etapa 8 : Cala Pi - s'Arenal  
Tram 6

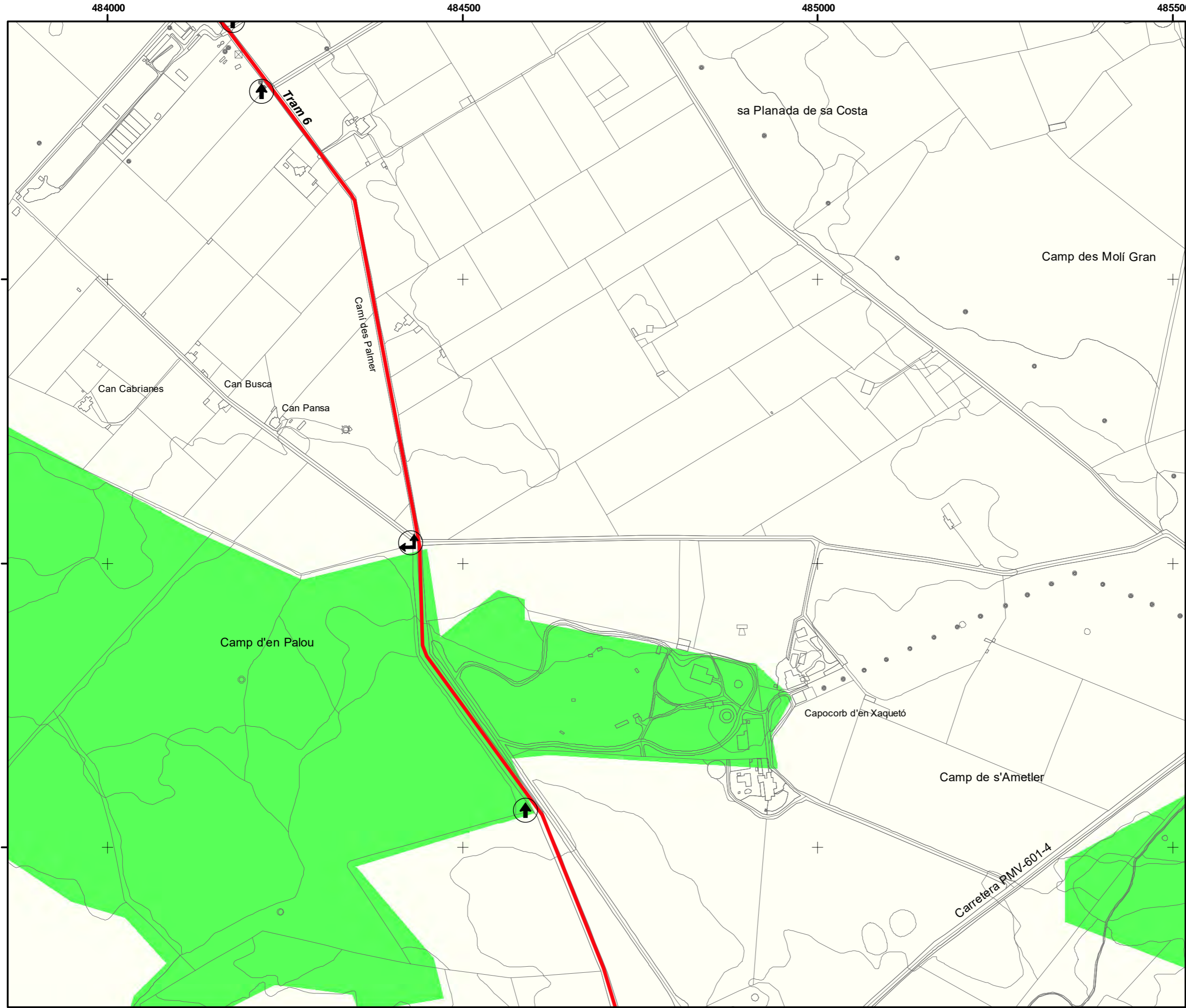
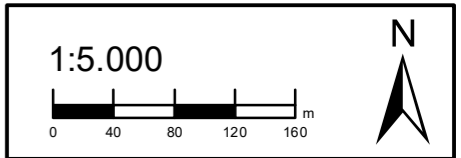


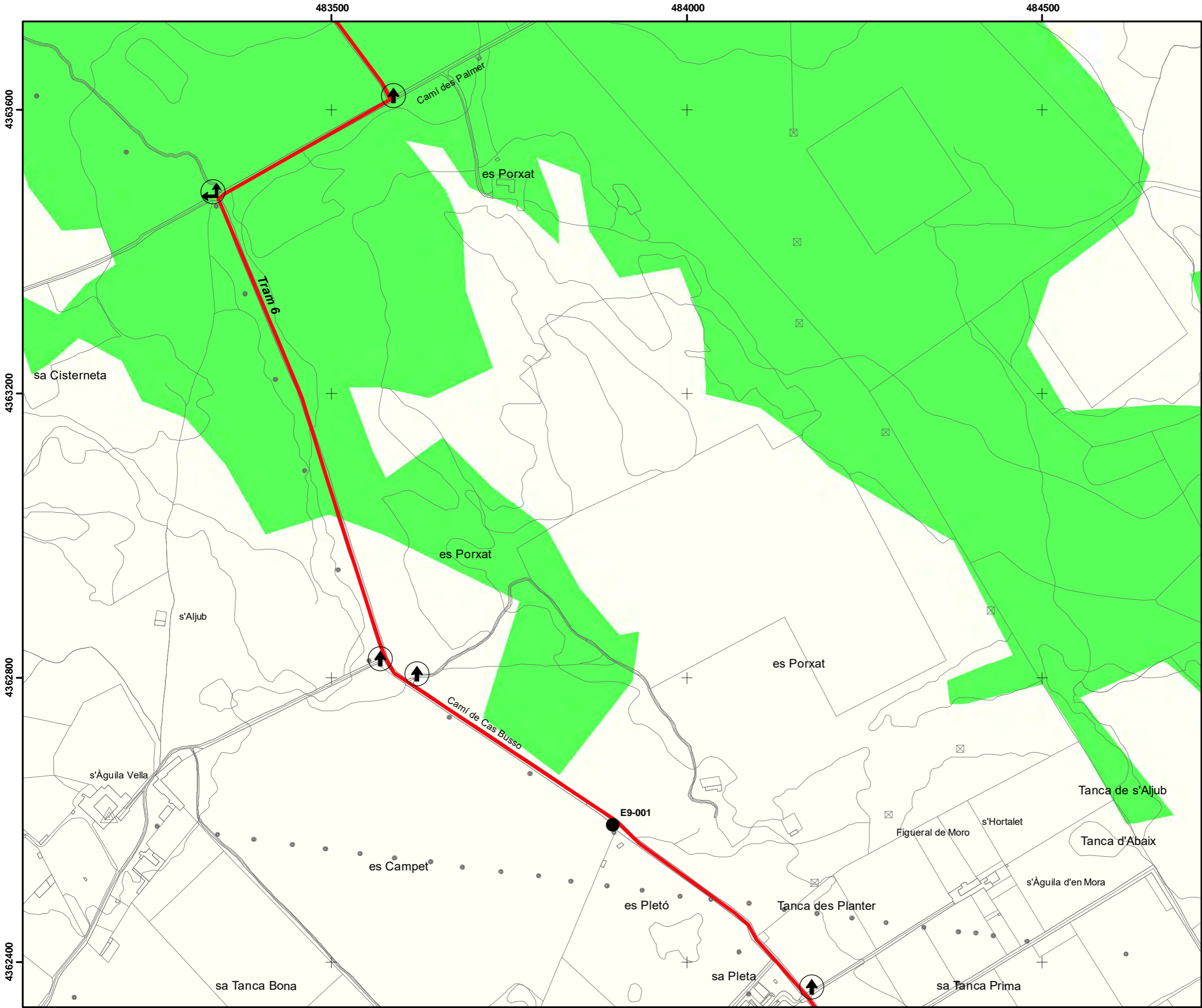
- LLEGENDA**
- Tipologia:
- carretera
  - pista
  - camí rural / camí de carro
  - camí de ferradura
  - tirany
  - carrer / passeig
- canvi de tram inici / final etapa

- Delimitació de Costes:**
- Límit de la Zona de Domini Públic
  - Límit de Servitud de Trànsit
  - Límit de Servitud de Protecció

- Patrimoni:**
- Ubicació
  - E1-001** Codi identificatiu

- Senyalització:**
- A
  - C
  - E
  - B
  - D
  - F



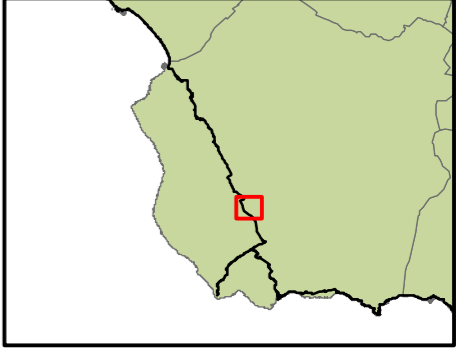



**Departament de Sostenibilitat i Medi Ambient**  
**Consell de Mallorca**

**PLA ESPECIAL D'ORDENACIÓ I PROTECCIÓ DE LA RUTA DELS FARS**







**PLÀNOL NÚM. 70**  
**TIPOLOGIA DE CAMÍ / PATRIMONI / SENYALITZACIÓ**



Etapa 8 : Cala Pi - s'Arenal  
 Tram 6






**LLEGENDA**

**Tipologia:**


-  carretera
-  pista
-  camí rural / camí de carro
-  camí de ferradura
-  tirany
-  carrer / passeig

 canvi de tram   
  inici / final etapa







**Delimitació de Costes:**

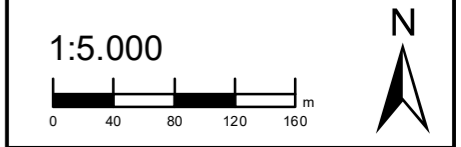
-  Límit de la Zona de Domini Públic
-  Límit de Servitud de Trànsit
-  Límit de Servitud de Protecció

**Patrimoni:**

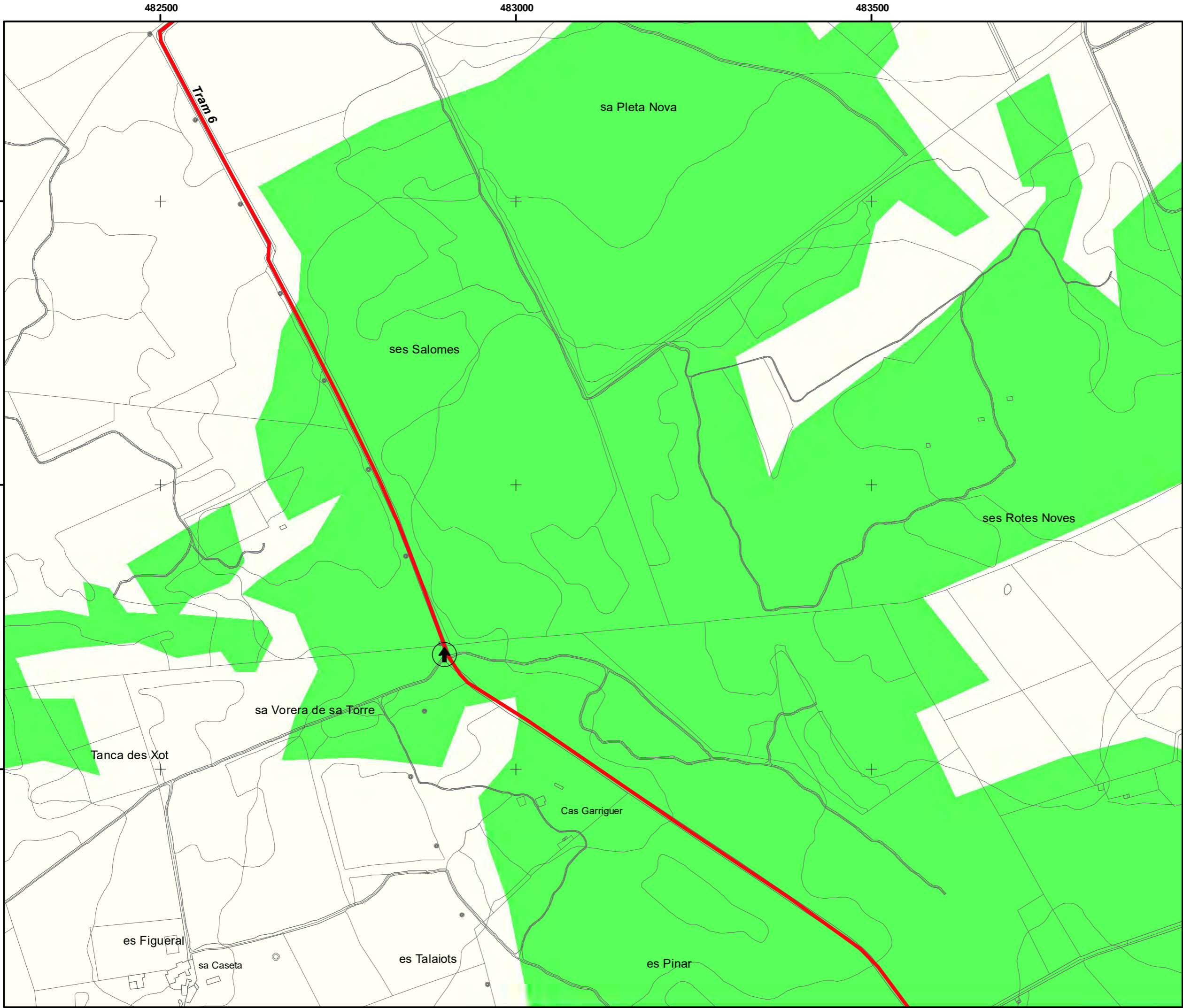
-  Ubicació
- E1-001** Codi identificatiu

**Senyalització:**

-  A
-  C
-  E
-  B
-  D
-  F





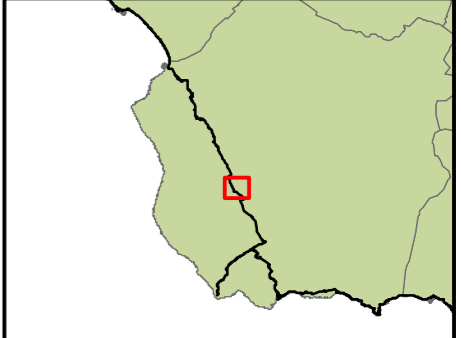



 Departament de  
 Sostenibilitat i  
 Medi Ambient  
 Consell de Mallorca

**PLA ESPECIAL  
 D'ORDENACIÓ I PROTECCIÓ  
 DE LA RUTA DELS FARS**







PLÀNOL NÚM. 71  
 TIPOLOGIA DE CAMÍ / PATRIMONI /  
 SENYALIZACIÓ



Etapa 8 : Cala Pi - s'Arenal  
 Tram 6






**LLEGENDA**

Tipologia:


-  carretera
-  pista
-  camí rural / camí de carro
-  camí de ferradura
-  tirany
-  carrer / passeig

 canvi de tram
  inici / final etapa







Delimitació de Costes:

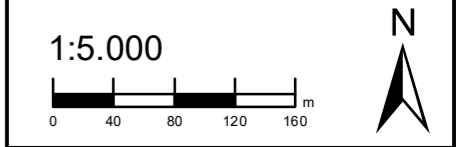
-  Límit de la Zona de Domini Públic
-  Límit de Servitud de Trànsit
-  Límit de Servitud de Protecció

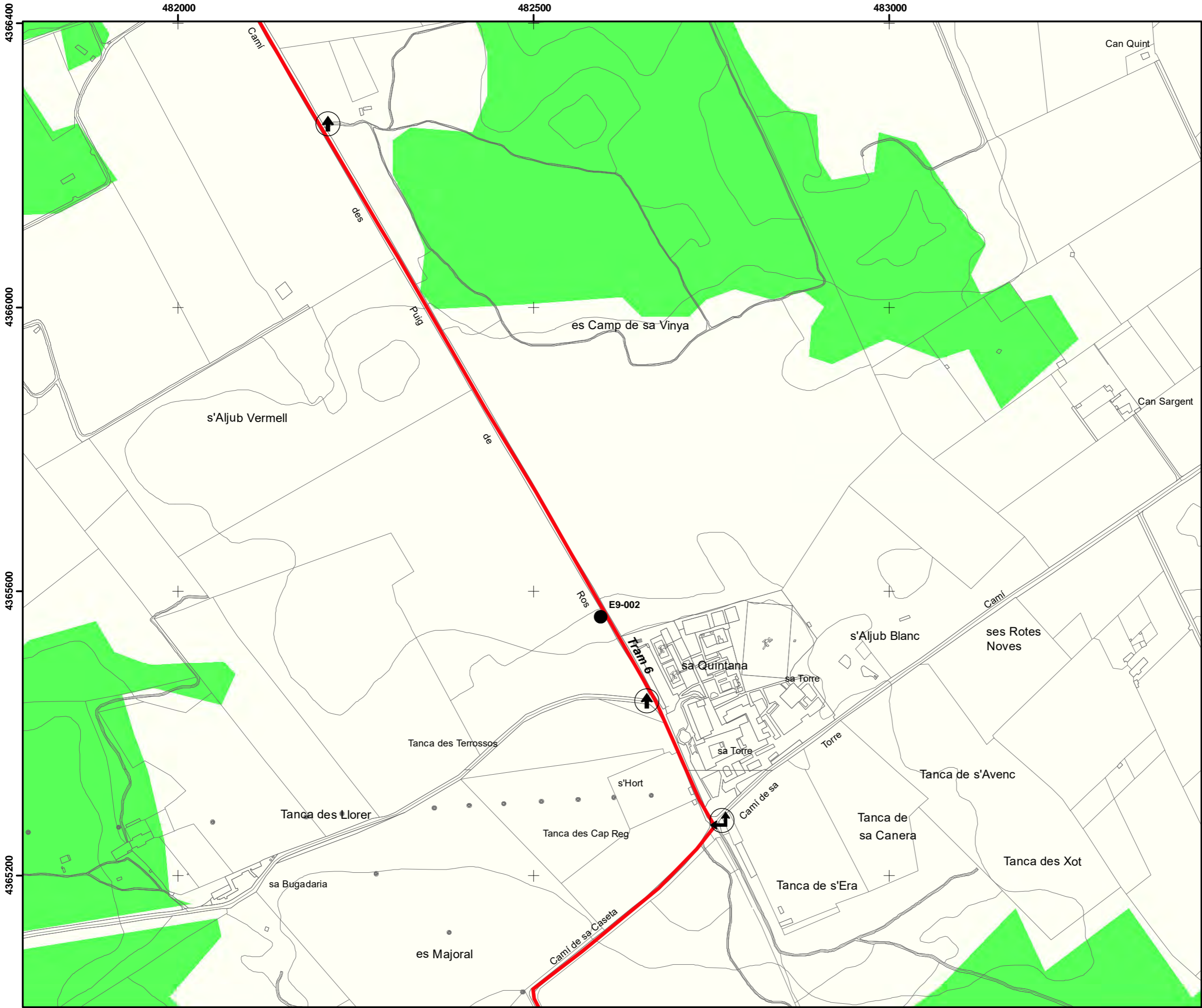
Patrimoni:

-  Ubicació
- E1-001** Codi identificatiu

Senyalització:

 A	 C	 E
 B	 D	 F

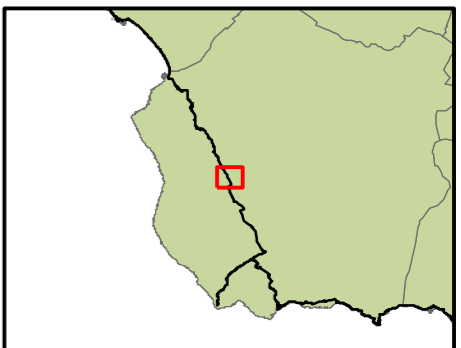












**PLA ESPECIAL  
 D'ORDENACIÓ I PROTECCIÓ  
 DE LA RUTA DELS FARS**

PLÀNOL NÚM. 72  
 TIPOLOGIA DE CAMÍ / PATRIMONI /  
 SENYALIZACIÓ




Etapa 8 : Cala Pi - s'Arenal  
 Tram 6




**LLEGENDA**

- Tipologia:
-  carretera
  -  pista
  -  camí rural / camí de carro
  -  camí de ferradura
  -  tirany
  -  carrer / passeig
  -  canvi de tram
  -  inici / final etapa

**Delimitació de Costes:**

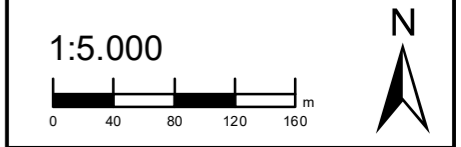
-  Límit de la Zona de Domini Públic
-  Límit de Servitud de Trànsit
-  Límit de Servitud de Protecció

**Patrimoni:**

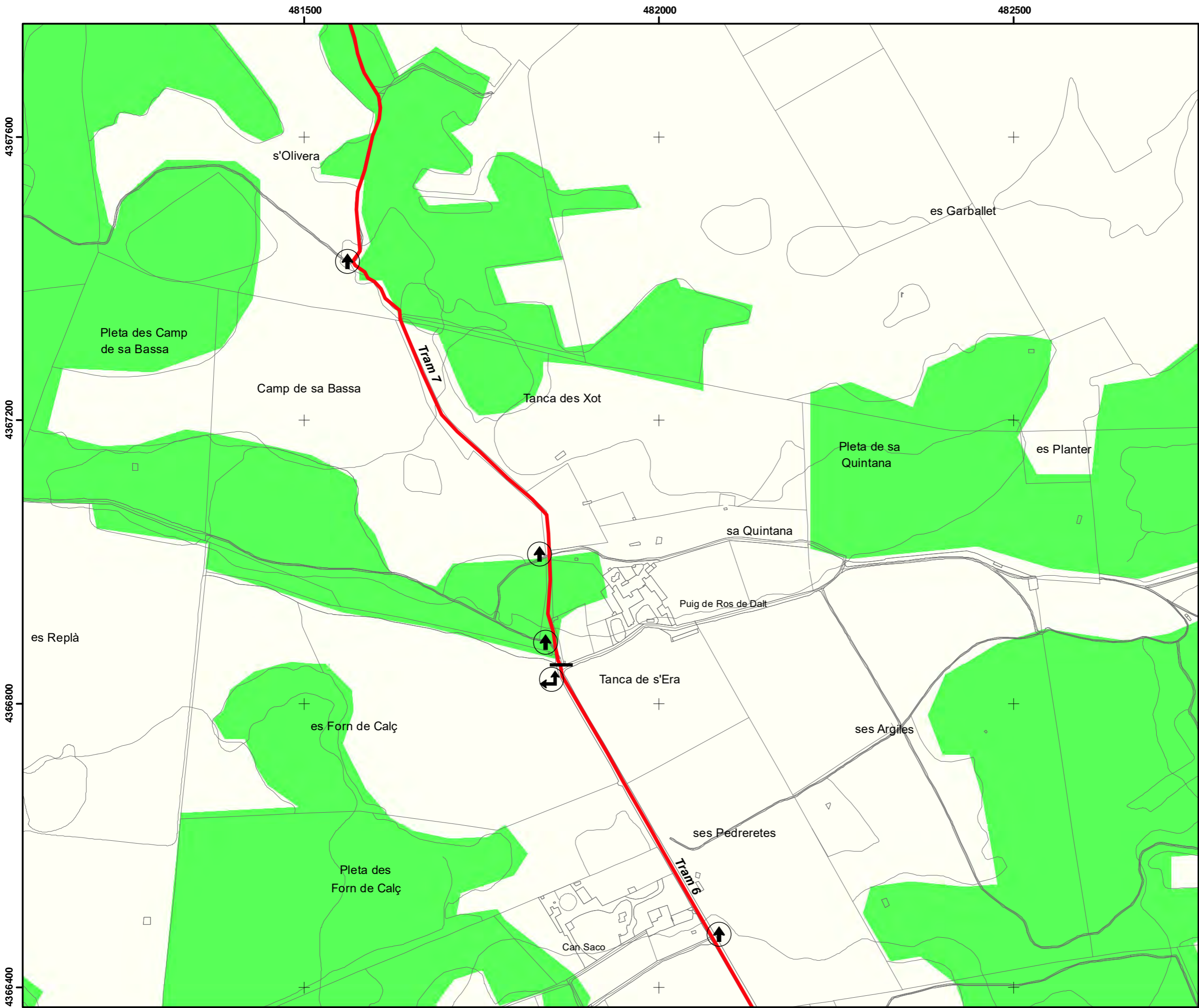
-  Ubicació
- E1-001** Codi identificatiu

**Senyalització:**

-  A
-  C
-  E
-  B
-  D
-  F





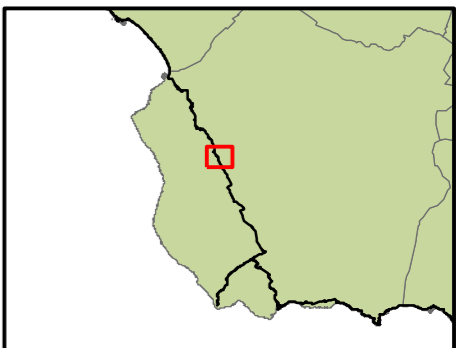











 Departament de  
 Sostenibilitat i  
 Medi Ambient  
 Consell de Mallorca




**PLA ESPECIAL  
 D'ORDENACIÓ I PROTECCIÓ  
 DE LA RUTA DELS FARS**


PLÀNOL NÚM. 73  
 TIPOLOGIA DE CAMÍ / PATRIMONI /  
 SENYALITZACIÓ







Etapa 8 : Cala Pi - s'Arenal  
 Trams 6 i 7

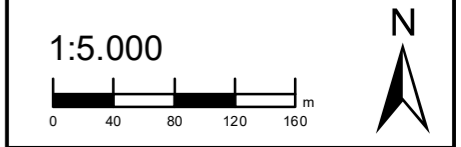


- LLEGENDA**
- Tipologia:
-  carretera
  -  pista
  -  camí rural / camí de carro
  -  camí de ferradura
  -  tirany
  -  carrer / passeig
-  canvi de tram
  inici / final etapa

- Delimitació de Costes:**
-  Límit de la Zona de Domini Públic
  -  Límit de Servitud de Trànsit
  -  Límit de Servitud de Protecció

- Patrimoni:**
-  Ubicació
  - E1-001** Codi identificatiu

- Senyalització:**
-  A
  -  C
  -  E
  -  B
  -  D
  -  F



480500

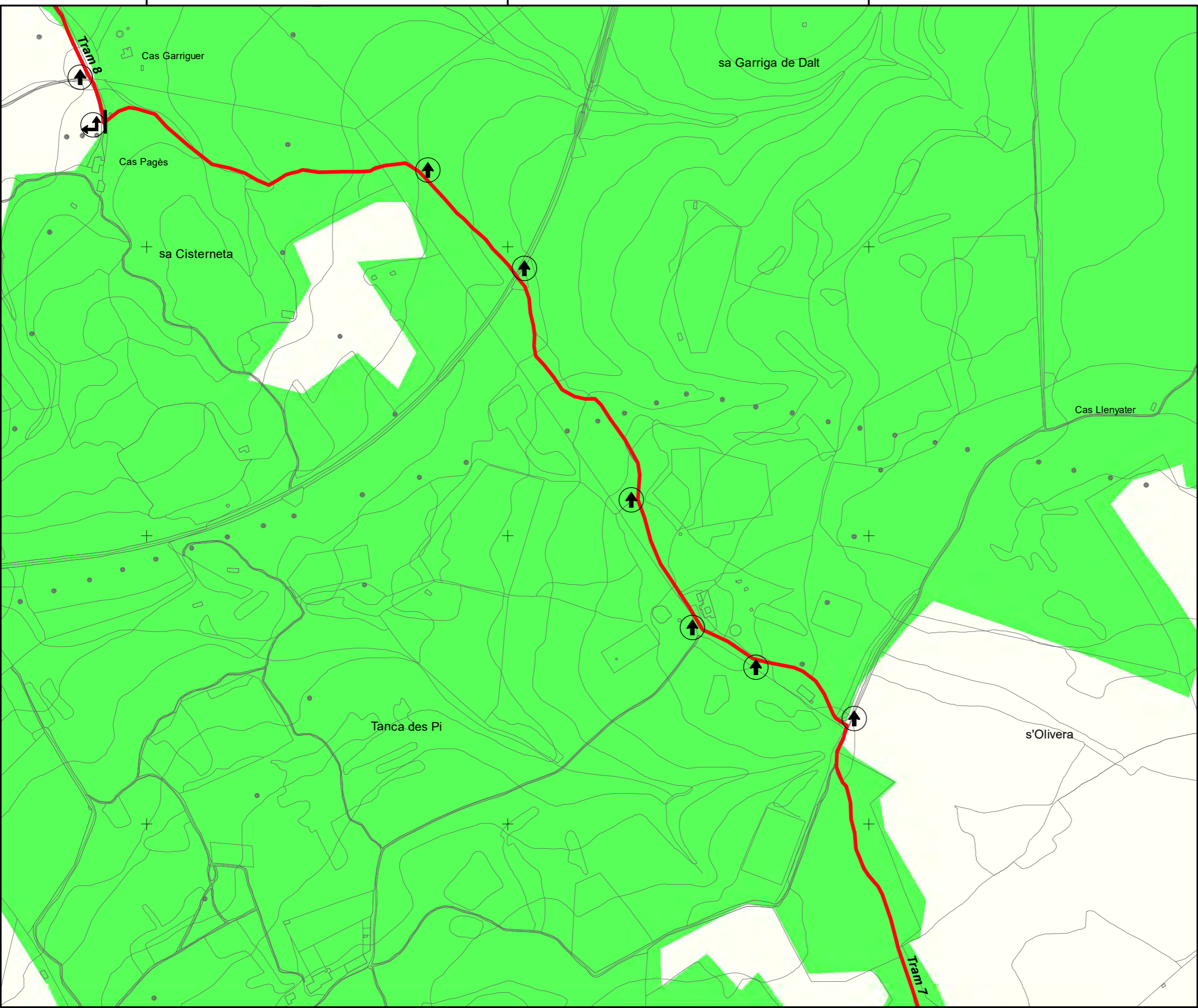
481000

481500

4368800

4368400

4368000

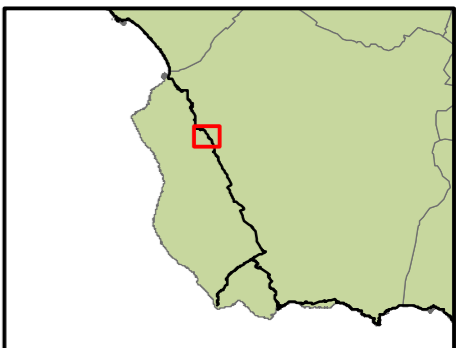


Departament de  
Sostenibilitat i  
Medi Ambient  
Consell de Mallorca

**PLA ESPECIAL  
D'ORDENACIÓ I PROTECCIÓ  
DE LA RUTA DELS FARS**

PLÀNOL NÚM. 74  
TIPOLOGIA DE CAMÍ / PATRIMONI /  
SENYALITZACIÓ

Etapa 8 : Cala Pi - s'Arenal  
Trams 7 i 8



**LLEGENDA**

Tipologia:

- carretera
- pista
- camí rural / camí de carro
- camí de ferradura
- tirany
- carrer / passeig
- canvi de tram
- inici / final etapa

**Delimitació de Costes:**

- Límit de la Zona de Domini Públic
- Límit de Servitud de Trànsit
- Límit de Servitud de Protecció

**Patrimoni:**

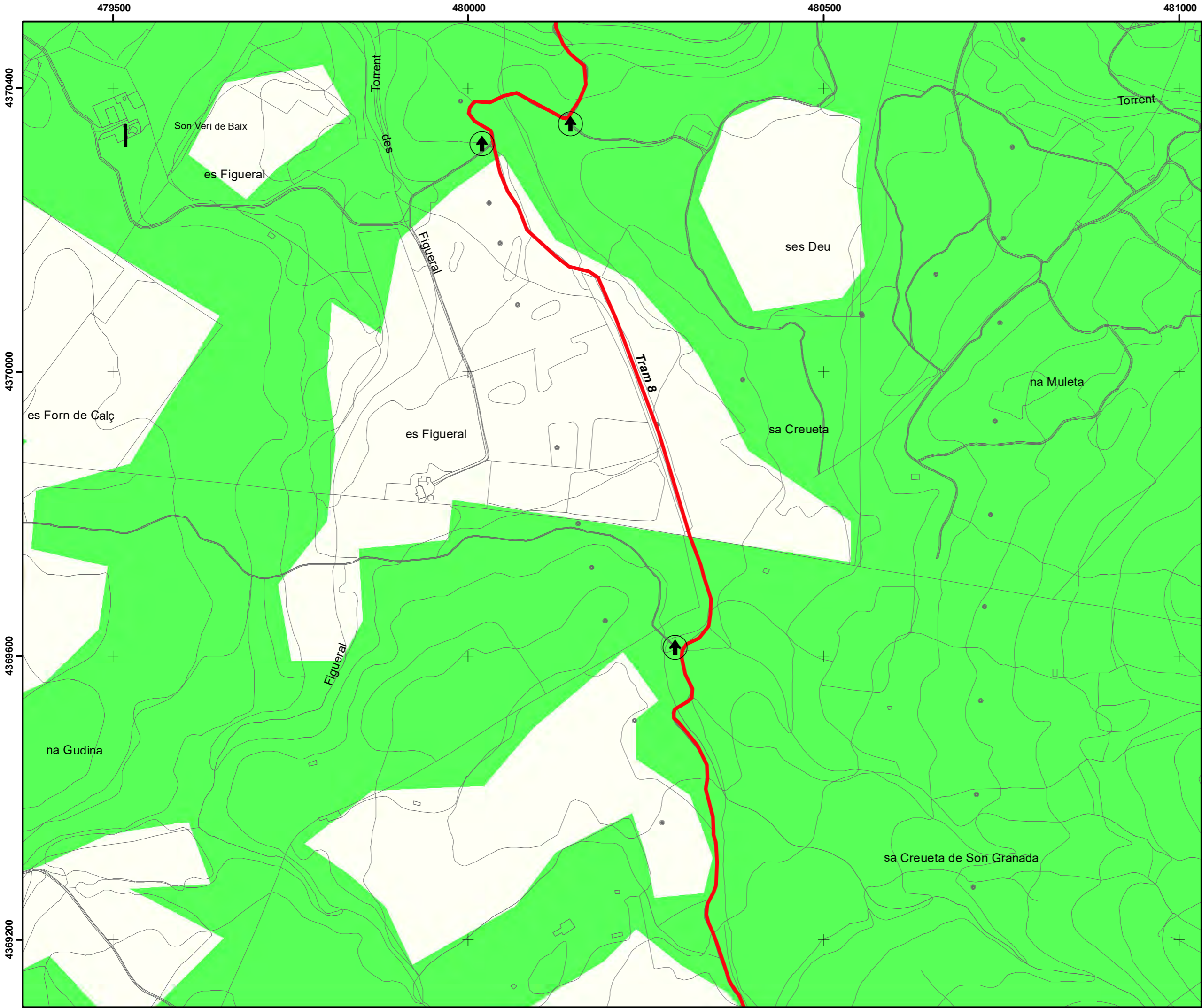
- Ubicació
- E1-001** Codi identificatiu

**Senyalització:**

- A
- C
- E
- B
- D
- F

1:5.000

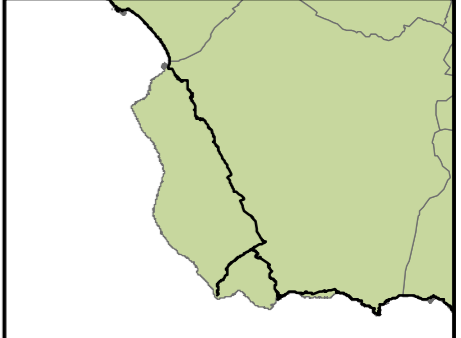





**Departament de Sostenibilitat i Medi Ambient**  
**Consell de Mallorca**







**PLA ESPECIAL D'ORDENACIÓ I PROTECCIÓ DE LA RUTA DELS FARS**



PLÀNOL NÚM. 75  
 TIPOLOGIA DE CAMÍ / PATRIMONI / SENYALITZACIÓ  
 Etapa 8 : Cala Pi - s'Arenal  
 Tram 8






**LLEGENDA**

Tipologia:


-  carretera
-  pista
-  camí rural / camí de carro
-  camí de ferradura
-  tirany
-  carrer / passeig

 canvi de tram   
  inici / final etapa







Delimitació de Costes:

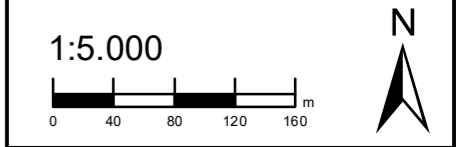
-  Límit de la Zona de Domini Públic
-  Límit de Servitud de Trànsit
-  Límit de Servitud de Protecció

Patrimoni:

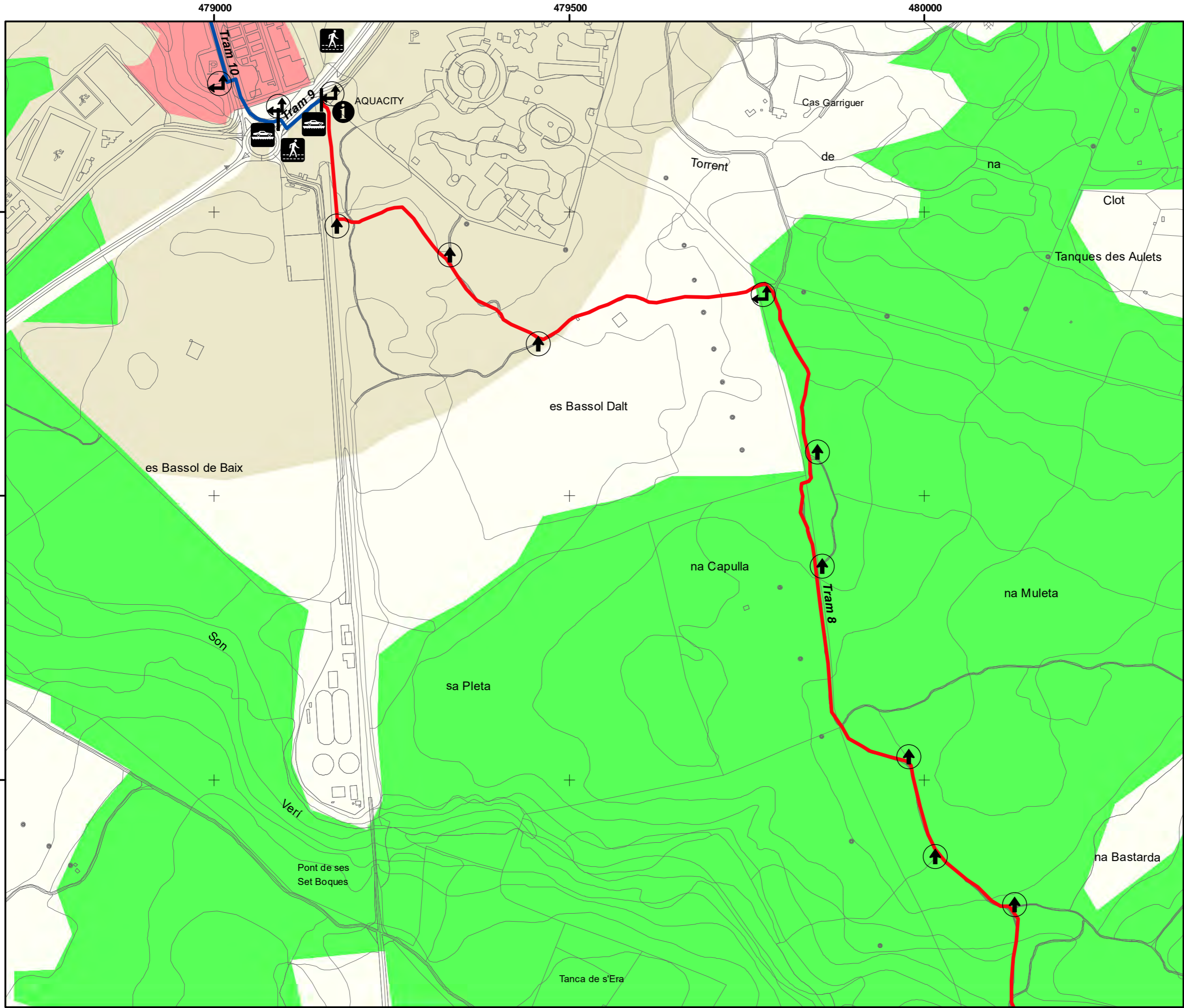
-  Ubicació
- E1-001** Codi identificatiu

Senyalització:

 A	 C	 E
 B	 D	 F





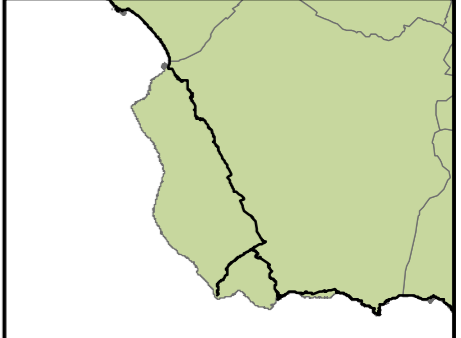



**Departament de Sostenibilitat i Medi Ambient**  
**Consell de Mallorca**







**PLA ESPECIAL D'ORDENACIÓ I PROTECCIÓ DE LA RUTA DELS FARS**



**PLÀNOL NÚM. 76**  
**TIPOLOGIA DE CAMÍ / PATRIMONI / SENYALITZACIÓ**

Etapa 8 : Cala Pi - s'Arenal  
 Trams 8, 9 i 10






**LLEGGENDA**  
 Tipologia:


-  carretera
-  pista
-  camí rural / camí de carro
-  camí de ferradura
-  tirany
-  carrer / passeig

 canvi de tram   
  inici / final etapa







**Delimitació de Costes:**

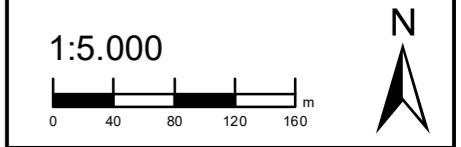
-  Límit de la Zona de Domini Públic
-  Límit de Servitud de Trànsit
-  Límit de Servitud de Protecció

**Patrimoni:**

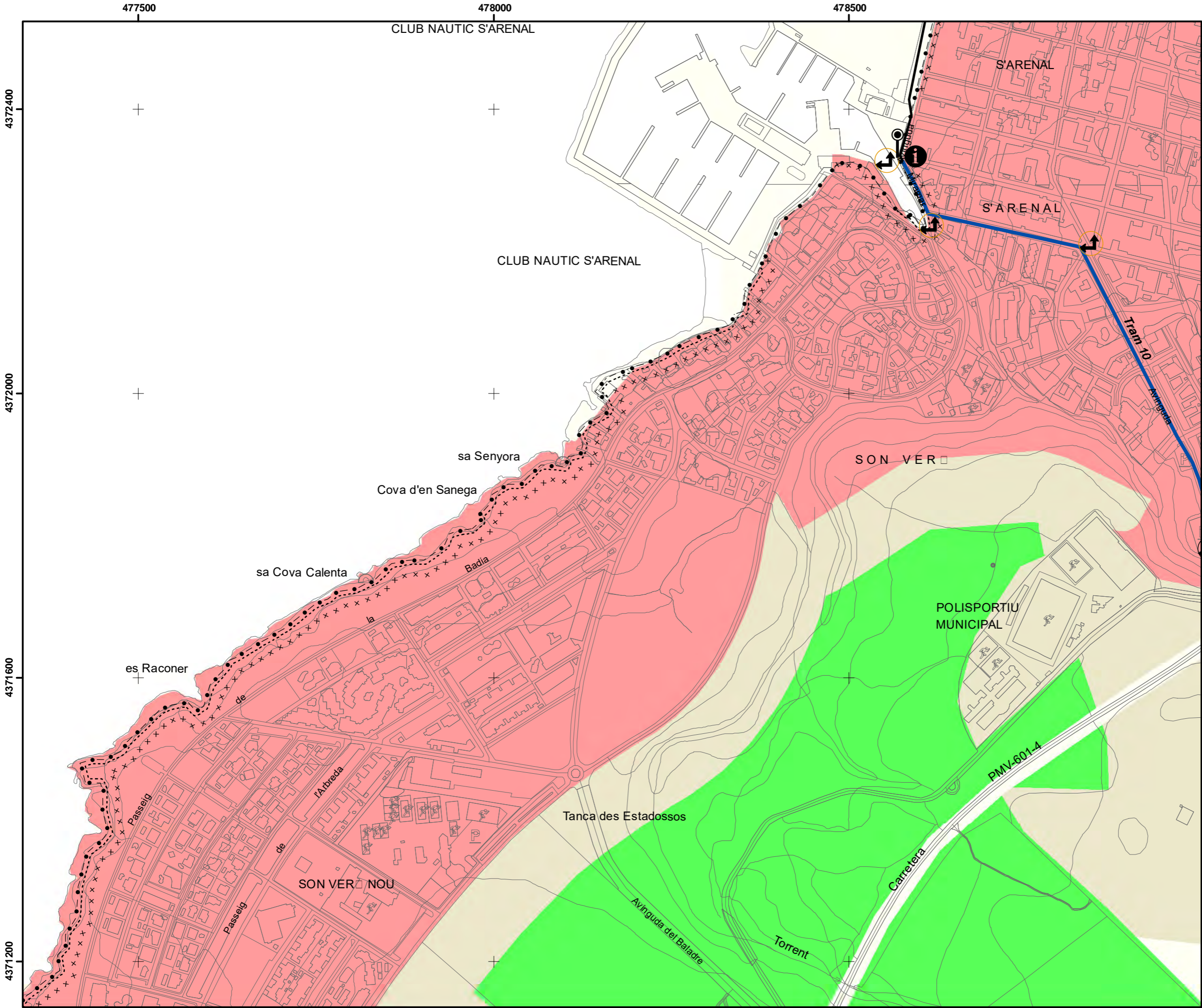
-  Ubicació
- E1-001** Codi identificatiu

**Senyalització:**

 A	 C	 E
 B	 D	 F





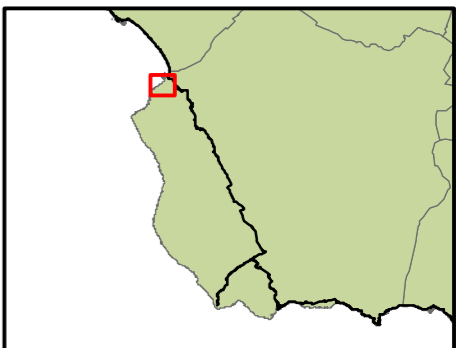


Departament de Sostenibilitat i Medi Ambient  
Consell de Mallorca

**PLA ESPECIAL D'ORDENACIÓ I PROTECCIÓ DE LA RUTA DELS FARS**

PLÀNOL NÚM. 77  
TIPOLOGIA DE CAMÍ / PATRIMONI / SENYALITZACIÓ

Etapa 8 : Cala Pi - s'Arenal  
Tram 10

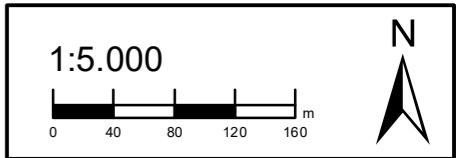


- LLEGENDA**
- Tipologia:
- carretera
  - pista
  - camí rural / camí de carro
  - camí de ferradura
  - tirany
  - carrer / passeig
- canvi de tram
- inici / final etapa

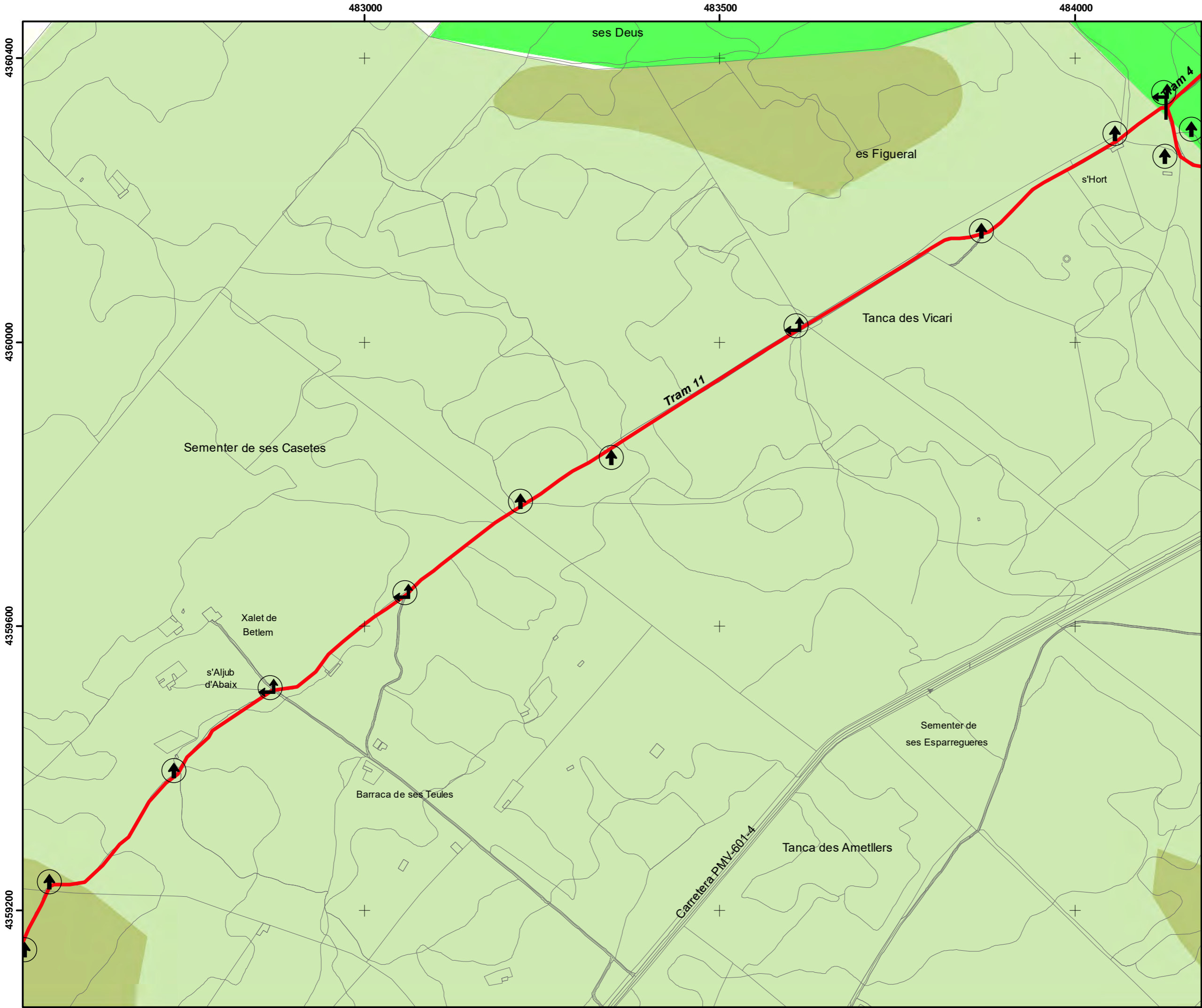
- Delimitació de Costes:**
- Límit de la Zona de Domini Públic
  - Límit de Servitud de Trànsit
  - Límit de Servitud de Protecció

- Patrimoni:**
- Ubicació
  - E1-001** Codi identificatiu

- Senyalització:**
- A
  - C
  - E
  - B
  - D
  - F








**Departament de Sostenibilitat i Medi Ambient**  
**Consell de Mallorca**







**PLA ESPECIAL D'ORDENACIÓ I PROTECCIÓ DE LA RUTA DELS FARS**



PLÀNOL NÚM. 78  
 TIPOLOGIA DE CAMÍ / PATRIMONI / SENYALITZACIÓ  
 Etapa 8 : Cala Pi - s'Arenal  
 Tram 11






**LLEGGENDA**

Tipologia:


-  carretera
-  pista
-  camí rural / camí de carro
-  camí de ferradura
-  tirany
-  carrer / passeig

 canvi de tram   
  inici / final etapa







Delimitació de Costes:

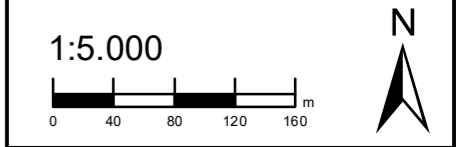
-  Límit de la Zona de Domini Públic
-  Límit de Servitud de Trànsit
-  Límit de Servitud de Protecció

Patrimoni:

-  Ubicació
- E1-001** Codi identificatiu

Senyalització:

 A	 C	 E
 B	 D	 F





481500

482000

482500

4358800

4358400

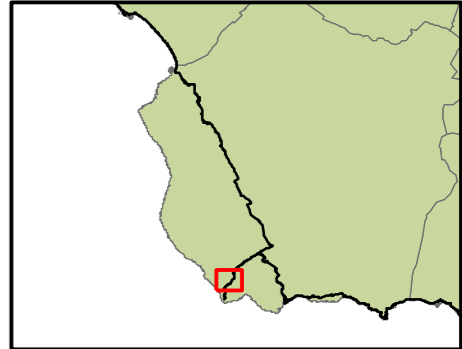
4358000




**Departament de Sostenibilitat i Medi Ambient**  
**Consell de Mallorca**







**PLA ESPECIAL D'ORDENACIÓ I PROTECCIÓ DE LA RUTA DELS FARS**



PLÀNOL NÚM. 79  
 TIPOLOGIA DE CAMÍ / PATRIMONI / SENYALITZACIÓ  
 Etapa 8 : Cala Pi - s'Arenal  
 Tram 11






**LLEGENDA**

Tipologia:


-  carretera
-  pista
-  camí rural / camí de carro
-  camí de ferradura
-  tirany
-  carrer / passeig

 canvi de tram   
  inici / final etapa







Delimitació de Costes:



-  Límit de la Zona de Domini Públic
-  Límit de Servitud de Trànsit
-  Límit de Servitud de Protecció

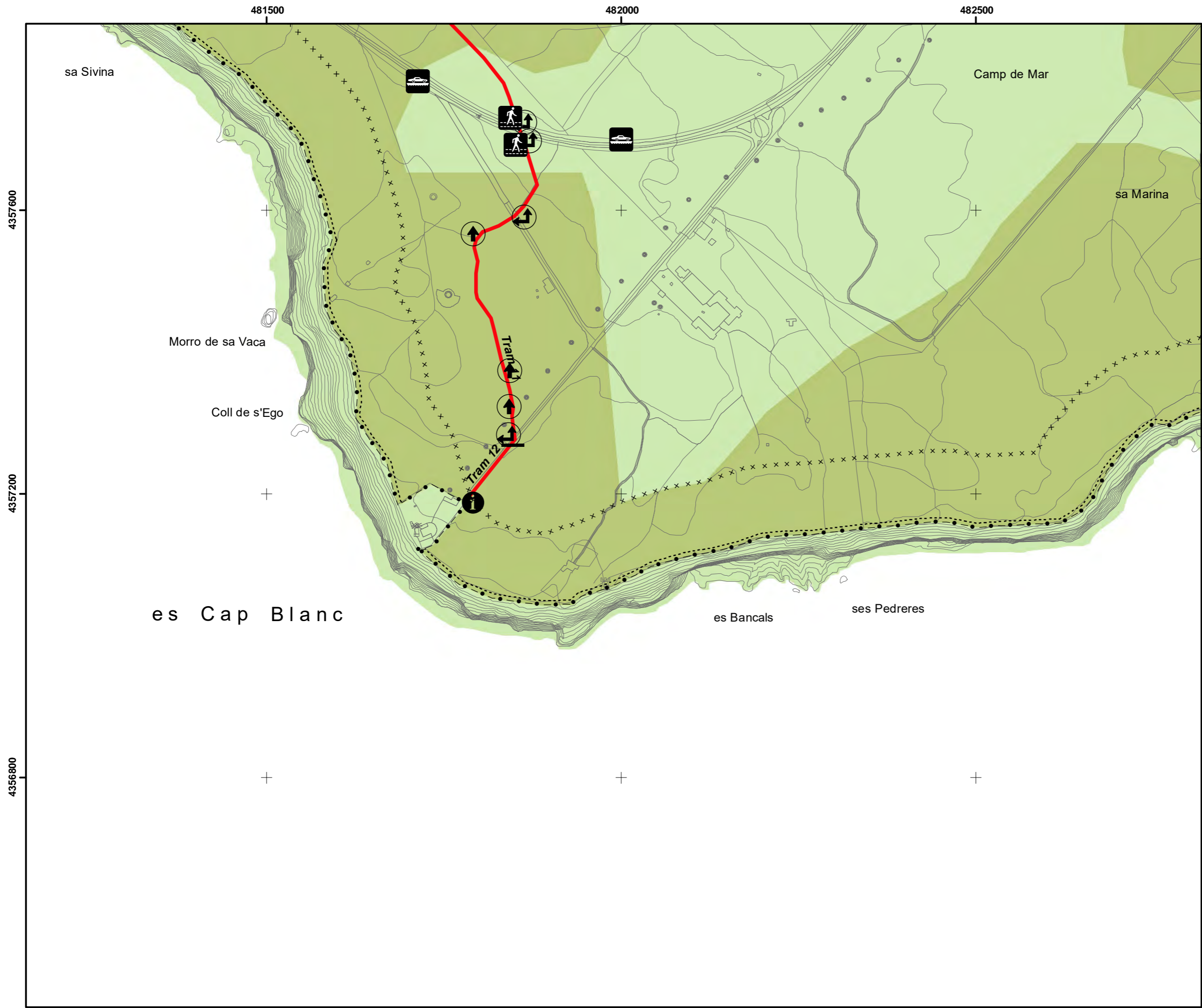
Patrimoni:

-  Ubicació
- E1-001** Codi identificatiu

Senyalització:

-  A
-  C
-  E
-  B
-  D
-  F

1:5.000  



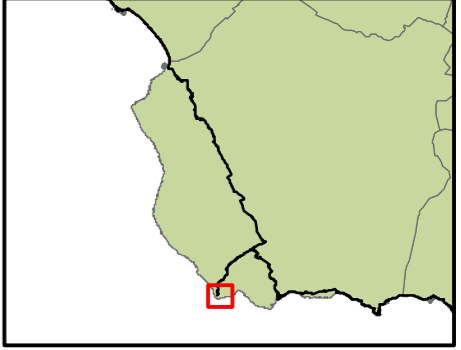



**Departament de Sostenibilitat i Medi Ambient**  
**Consell de Mallorca**

**PLA ESPECIAL D'ORDENACIÓ I PROTECCIÓ DE LA RUTA DELS FARS**




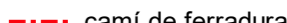

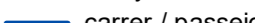


**PLÀNOL NÚM. 80**  
**TIPOLOGIA DE CAMÍ / PATRIMONI / SENYALITZACIÓ**

Etapa 8 : Cala Pi - s'Arenal  
 Trams 11 i 12






**LLEGENDA**


Tipologia:

-  carretera
-  pista
-  camí rural / camí de carro
-  camí de ferradura
-  tirany
-  carrer / passeig
-  canvi de tram
-  inici / final etapa







Delimitació de Costes:

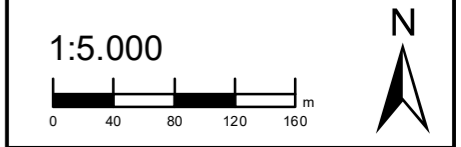
-  Límit de la Zona de Domini Públic
-  Límit de Servitud de Trànsit
-  Límit de Servitud de Protecció

Patrimoni:

-  Ubicació
- E1-001** Codi identificatiu

Senyalització:

 A	 C	 E
 B	 D	 F





478000

478500

479000

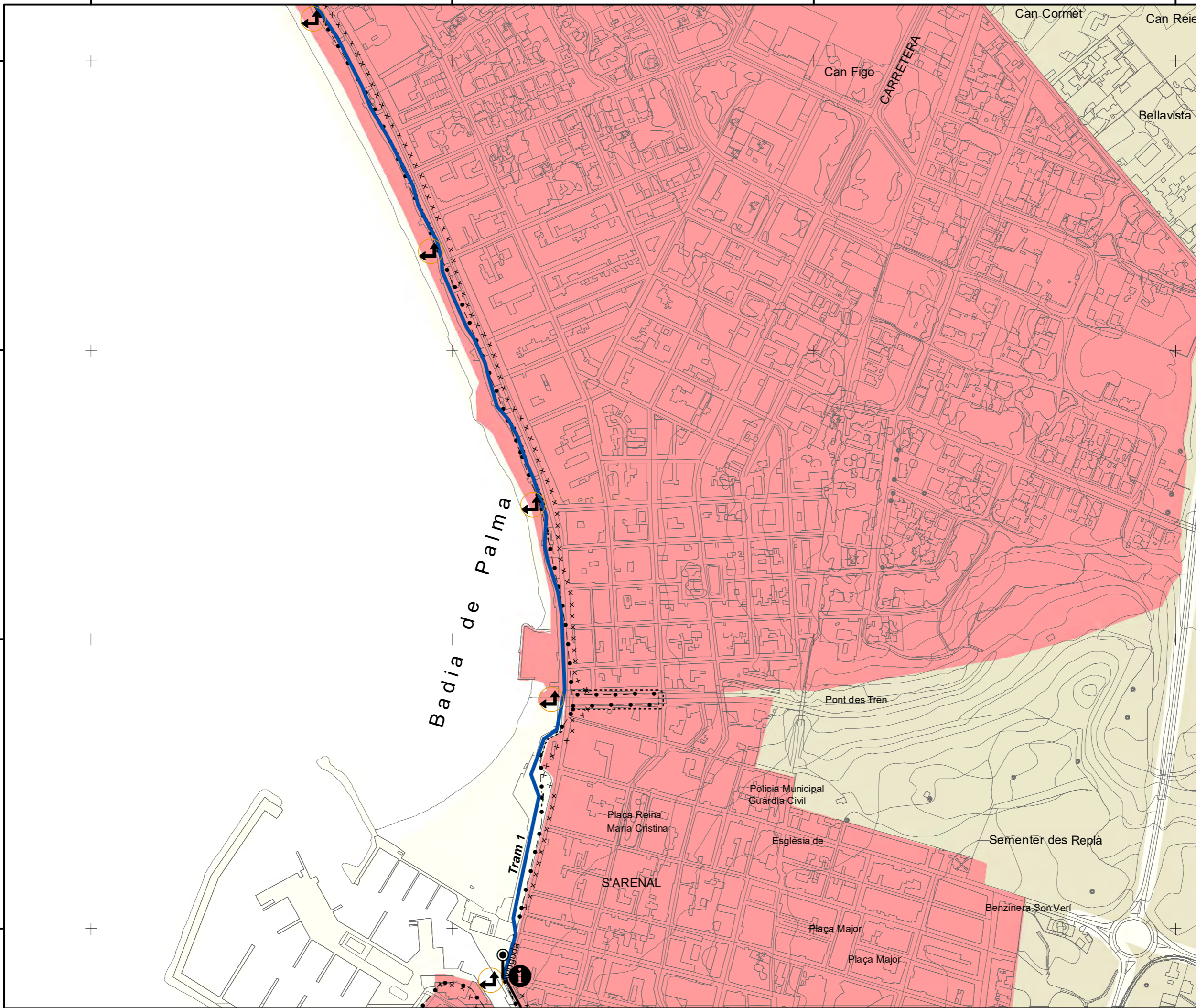
479500

4373600

4373200

4372800

4372400



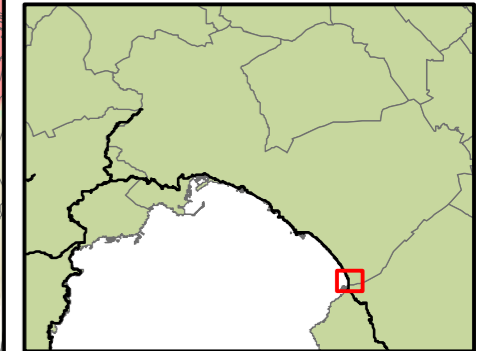
**Departament de Sostenibilitat i Medi Ambient**  
**Consell de Mallorca**

**PLA ESPECIAL D'ORDENACIÓ I PROTECCIÓ DE LA RUTA DELS FARS**

PLÀNOL NÚM. 81

TIPOLOGIA DE CAMÍ / PATRIMONI / SENYALIZACIÓ

Etapa 9 : s'Arenal - Palma  
 Tram 1



**LLEGENDA**

Tipologia:

- carretera
- pista
- camí rural / camí de carro
- camí de ferradura
- tirany
- carrer / passeig

canvi de tram inici / final etapa

Delimitació de Costes:

- Límit de la Zona de Domini Públic
- Límit de Servitud de Trànsit
- Límit de Servitud de Protecció

Patrimoni:

- Ubicació
- E1-001** Codi identificatiu

Senyalització:

- A C E
- B D F

1:5.000



477000

477500

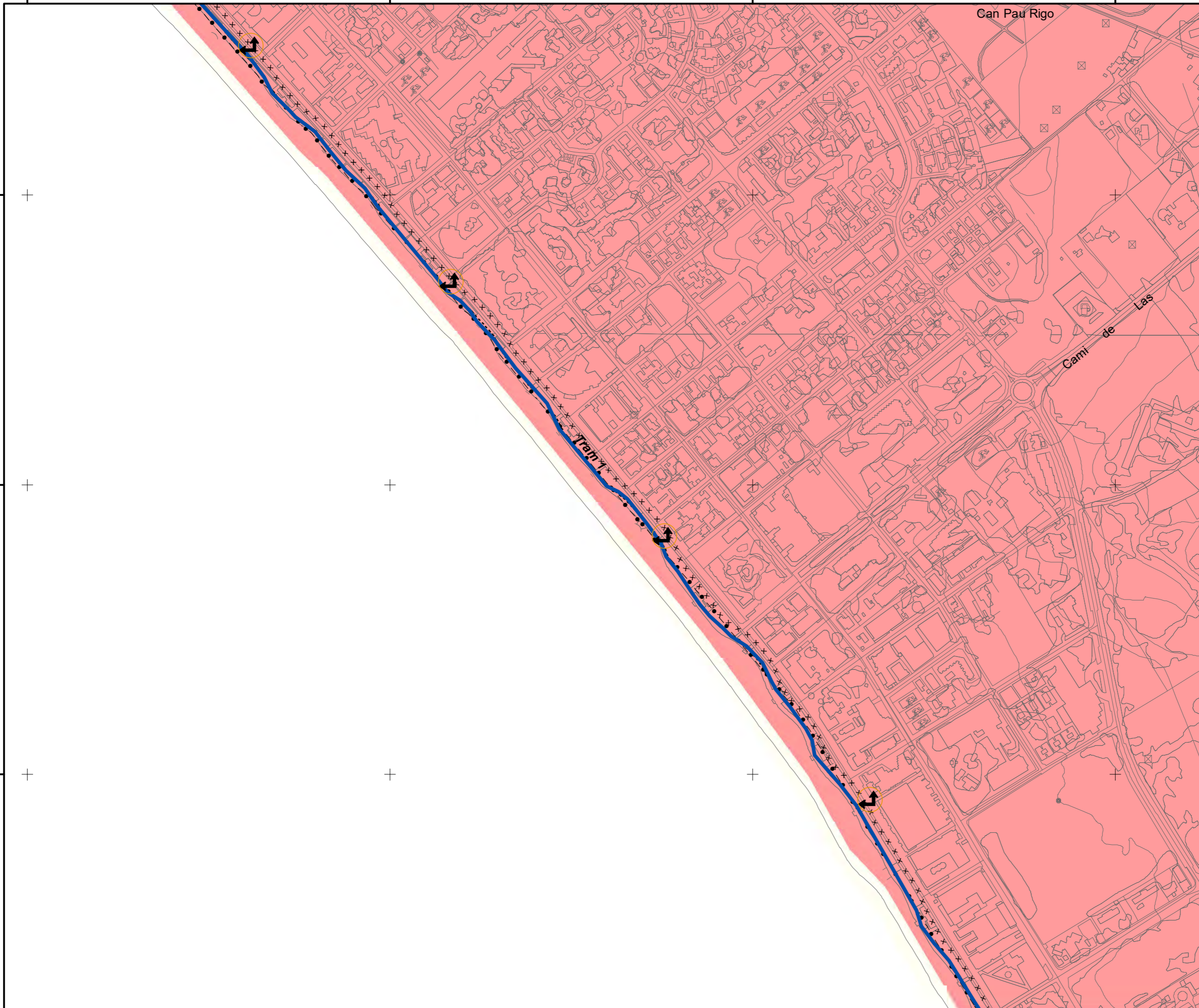
478000

478500

4374800

4374400

4374000

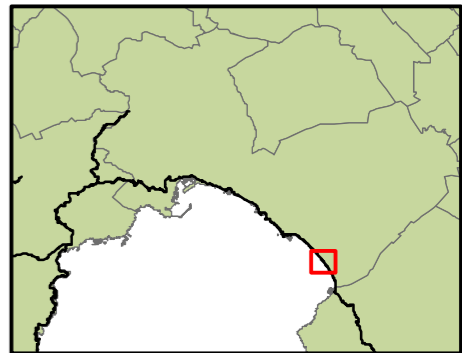



**Departament de Sostenibilitat i Medi Ambient**  
**Consell de Mallorca**

**PLA ESPECIAL D'ORDENACIÓ I PROTECCIÓ DE LA RUTA DELS FARS**




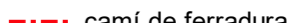

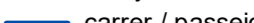
**PLÀNOL NÚM. 82**  
**TIPOLOGIA DE CAMÍ / PATRIMONI / SENYALITZACIÓ**



Etapa 9 : s'Arenal - Palma  
 Tram 1



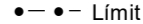
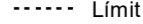

**LLEGGENDA**

Tipologia:


-  carretera
-  pista
-  camí rural / camí de carro
-  camí de ferradura
-  tirany
-  carrer / passeig

 canvi de tram   
  inici / final etapa







Delimitació de Costes:

-  Límit de la Zona de Domini Públic
-  Límit de Servitud de Trànsit
-  Límit de Servitud de Protecció


Patrimoni:

-  Ubicació
- E1-001** Codi identificatiu


Senyalització:

-  A   
  C   
  E
-  B   
  D   
  F

**1:5.000**



0 40 80 120 160 m









474500

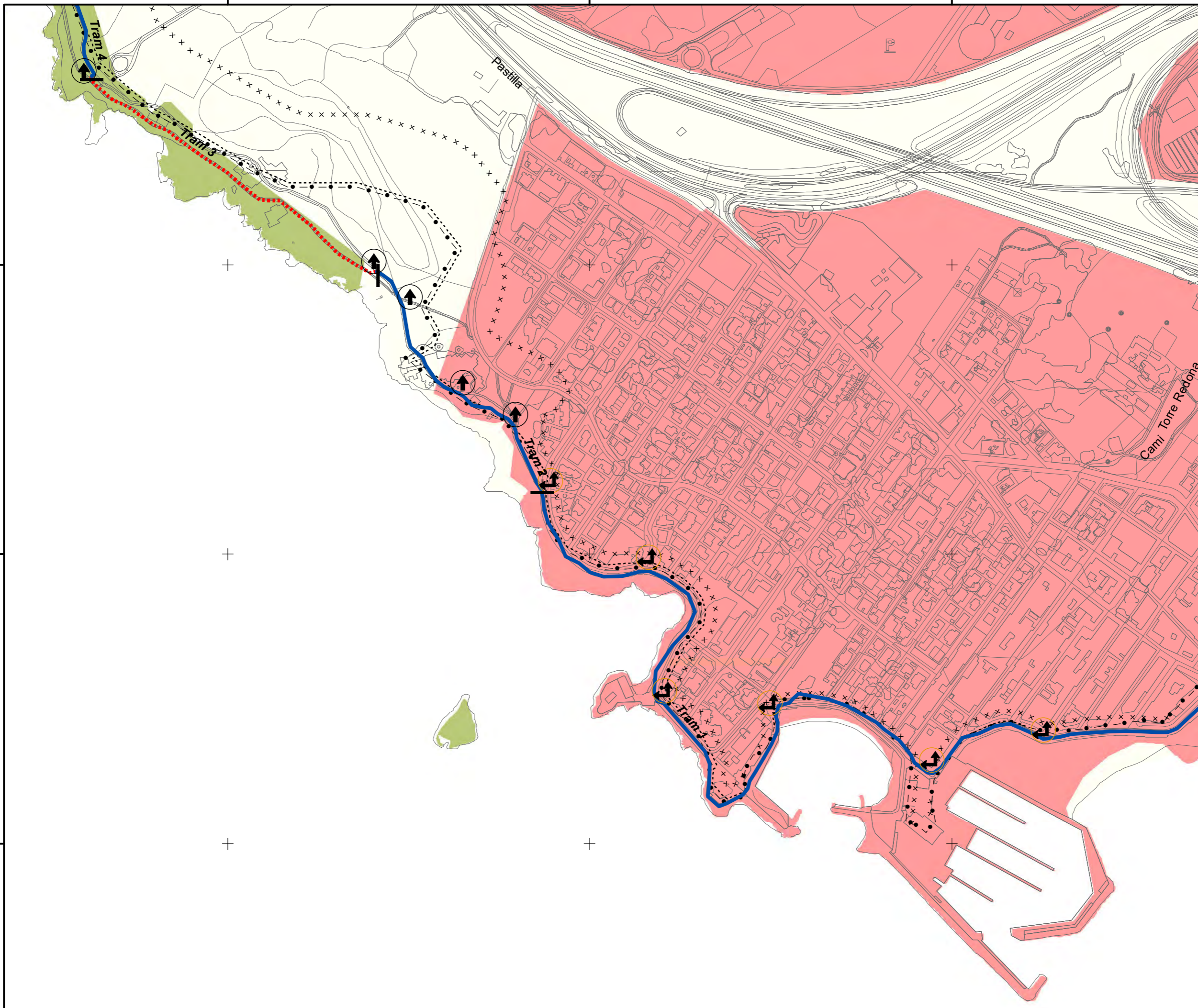
475000

475500

4376800

4376400

4376000

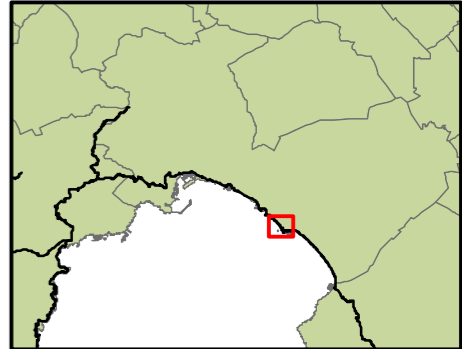



**Departament de Sostenibilitat i Medi Ambient**  
**Consell de Mallorca**

**PLA ESPECIAL D'ORDENACIÓ I PROTECCIÓ DE LA RUTA DELS FARS**







**PLÀNOL NÚM. 84**  
**TIPOLOGIA DE CAMÍ / PATRIMONI / SENYALITZACIÓ**



Etapa 9 : s'Arenal - Palma  
 Trams 1, 2, 3 i 4






**LLEGGENDA**

**Tipologia:**


-  carretera
-  pista
-  camí rural / camí de carro
-  camí de ferradura
-  tirany
-  carrer / passeig

 canvi de tram   
  inici / final etapa







**Delimitació de Costes:**

-  Límit de la Zona de Domini Públic
-  Límit de Servitud de Trànsit
-  Límit de Servitud de Protecció


**Patrimoni:**

-  Ubicació
- E1-001** Codi identificatiu


**Senyalització:**

 A	 C	 E
 B	 D	 F

**1:5.000**



0 40 80 120 160 m





473000

473500

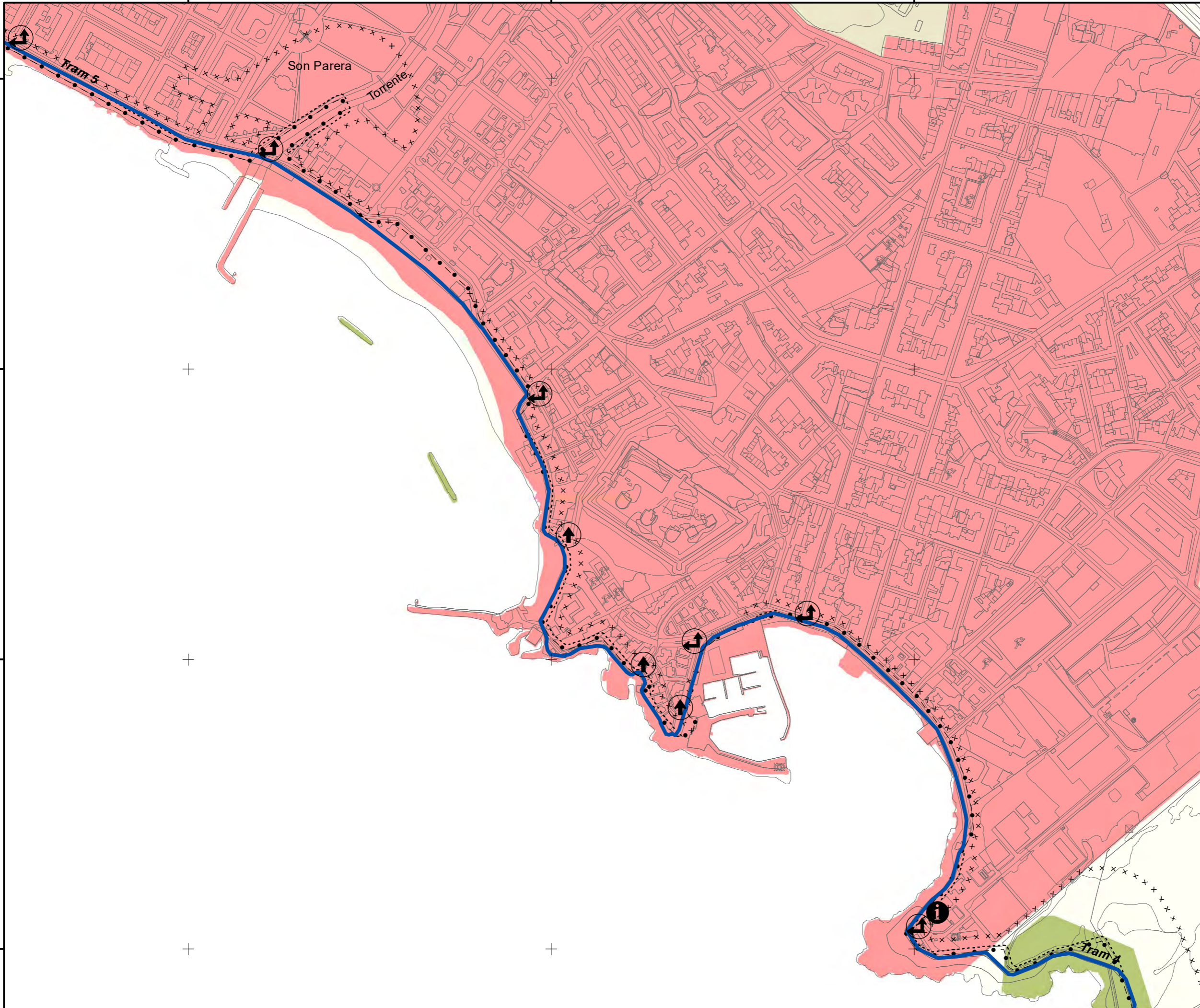
474000

4378400

4378000

4377600

4377200

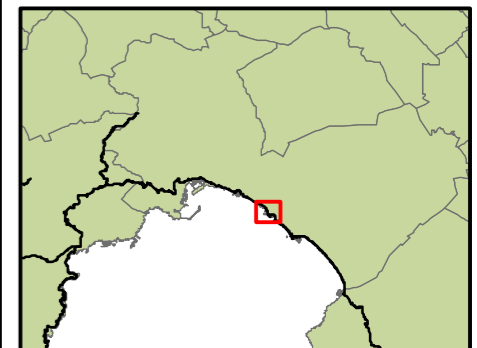


Departament de Sostenibilitat i Medi Ambient  
 Consell de Mallorca

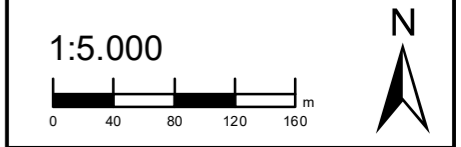
**PLA ESPECIAL D'ORDENACIÓ I PROTECCIÓ DE LA RUTA DELS FARS**

PLÀNOL NÚM. 85  
 TIPOLOGIA DE CAMÍ / PATRIMONI / SENYALITZACIÓ

Etapa 9 : s'Arenal - Palma  
 Tram 4



- LLEGENDA**
- Tipologia:
- carretera
  - pista
  - camí rural / camí de carro
  - camí de ferradura
  - tirany
  - carrer / passeig
- canvi de tram inici / final etapa
- Delimitació de Costes:
- Límit de la Zona de Domini Públic
  - Límit de Servitud de Trànsit
  - Límit de Servitud de Protecció
- Patrimoni:
- Ubicació
  - E1-001** Codi identificatiu
- Senyalització:
- A
  - B
  - C
  - D
  - E
  - F





471500

472000

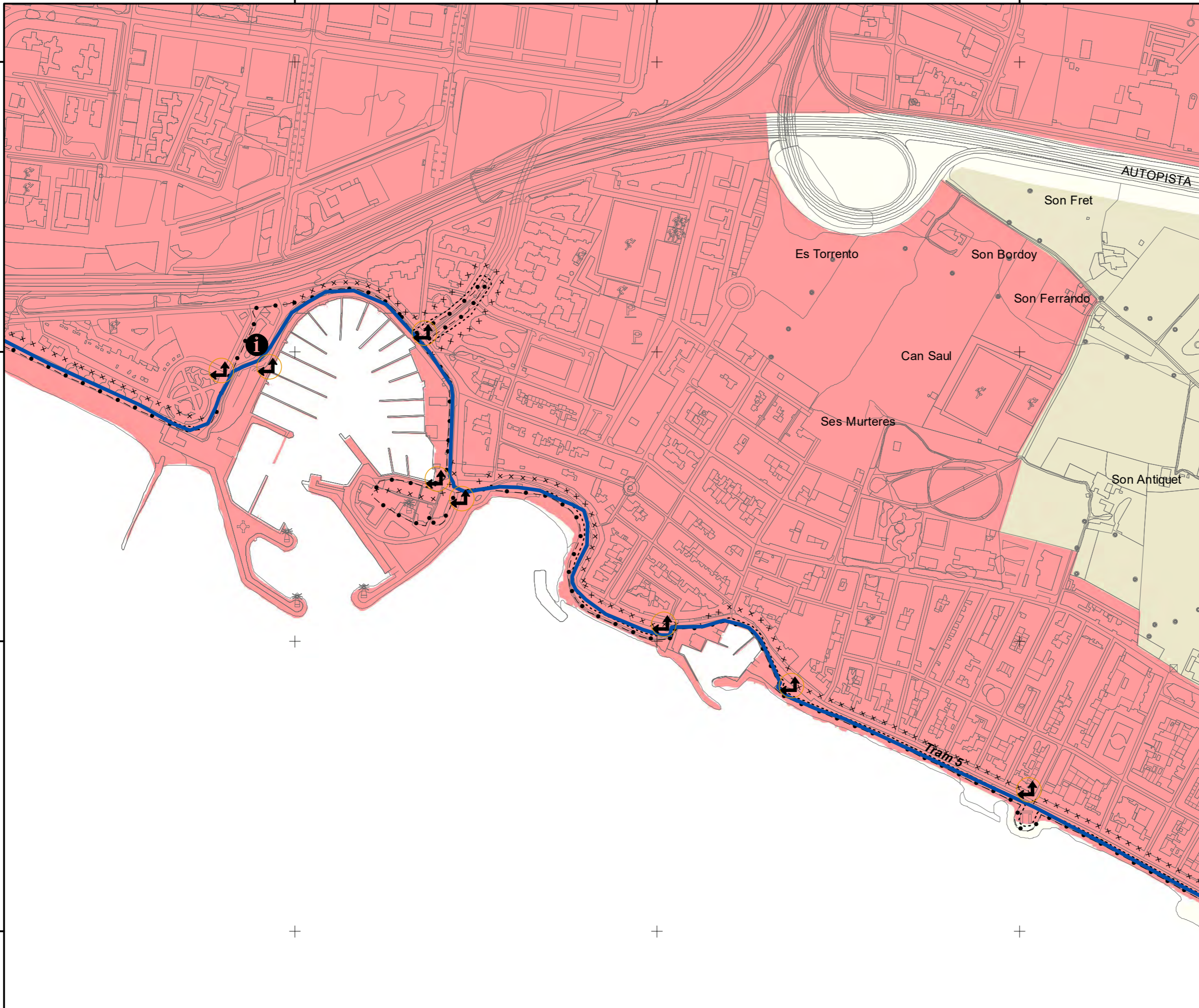
472500

4379600

4379200

4378800

4378400



Departament de  
Sostenibilitat i  
Medi Ambient  
Consell de Mallorca

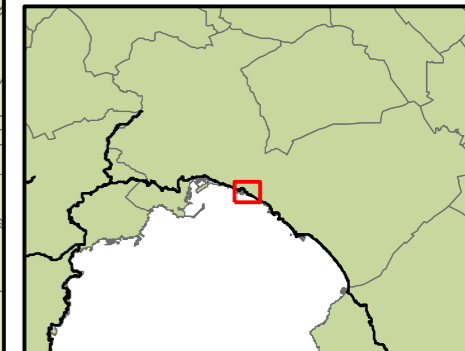
**PLA ESPECIAL  
D'ORDENACIÓ I PROTECCIÓ  
DE LA RUTA DELS FARS**

PLÀNOL NÚM. 86

TIPOLOGIA DE CAMÍ / PATRIMONI /  
SENYALITZACIÓ

Etapa 9 : s'Arenal - Palma

Tram 5



**LLEGENDA**

Tipologia:

- carretera
- pista
- camí rural / camí de carro
- camí de ferradura
- tirany
- carrer / passeig
- canvi de tram
- inici / final etapa

Delimitació de Costes:

- Límit de la Zona de Domini Públic
- Límit de Servitud de Trànsit
- Límit de Servitud de Protecció

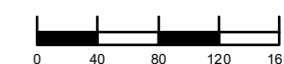
Patrimoni:

- Ubicació
- E1-001** Codi identificatiu

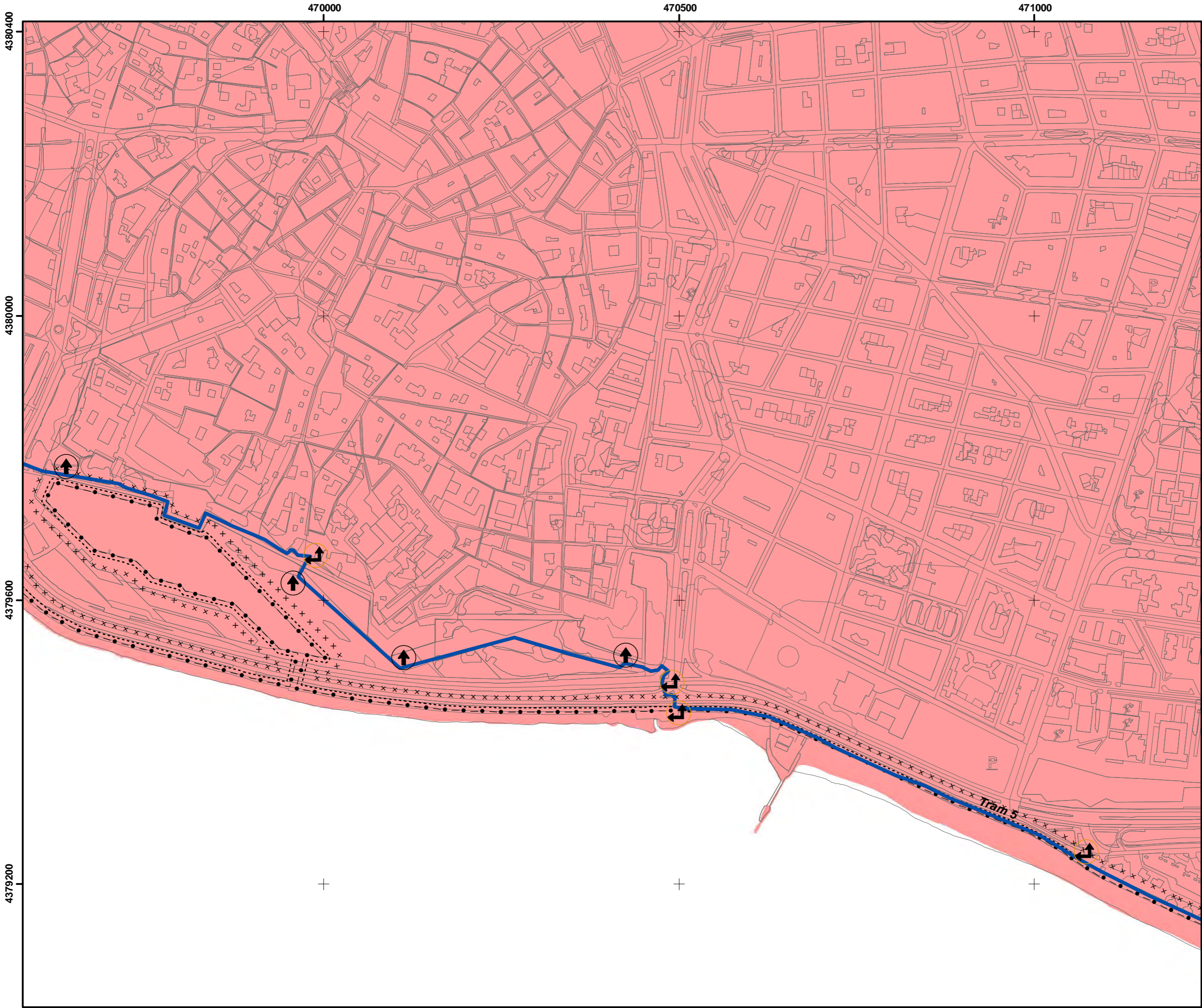
Senyalització:

- A
- C
- E
- B
- D
- F

1:5.000





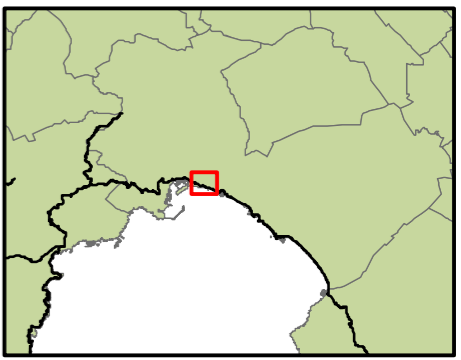


Departament de  
Sostenibilitat i  
Medi Ambient  
Consell de Mallorca

**PLA ESPECIAL  
D'ORDENACIÓ I PROTECCIÓ  
DE LA RUTA DELS FARS**

PLÀNOL NÚM. 87  
TIPOLOGIA DE CAMÍ / PATRIMONI /  
SENYALITZACIÓ

Etapa 9 : s'Arenal - Palma  
Tram 5



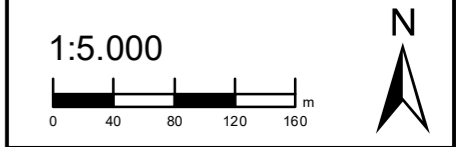
**LLEGGENDA**

- Tipologia:
- carretera
  - pista
  - camí rural / camí de carro
  - camí de ferradura
  - tirany
  - carrer / passeig
  - canvi de tram
  - inici / final etapa

- Delimitació de Costes:
- Límit de la Zona de Domini Públic
  - Límit de Servitud de Trànsit
  - Límit de Servitud de Protecció

- Patrimoni:
- Ubicació
  - E1-001** Codi identificatiu

- Senyalització:
- A
  - C
  - E
  - B
  - D
  - F



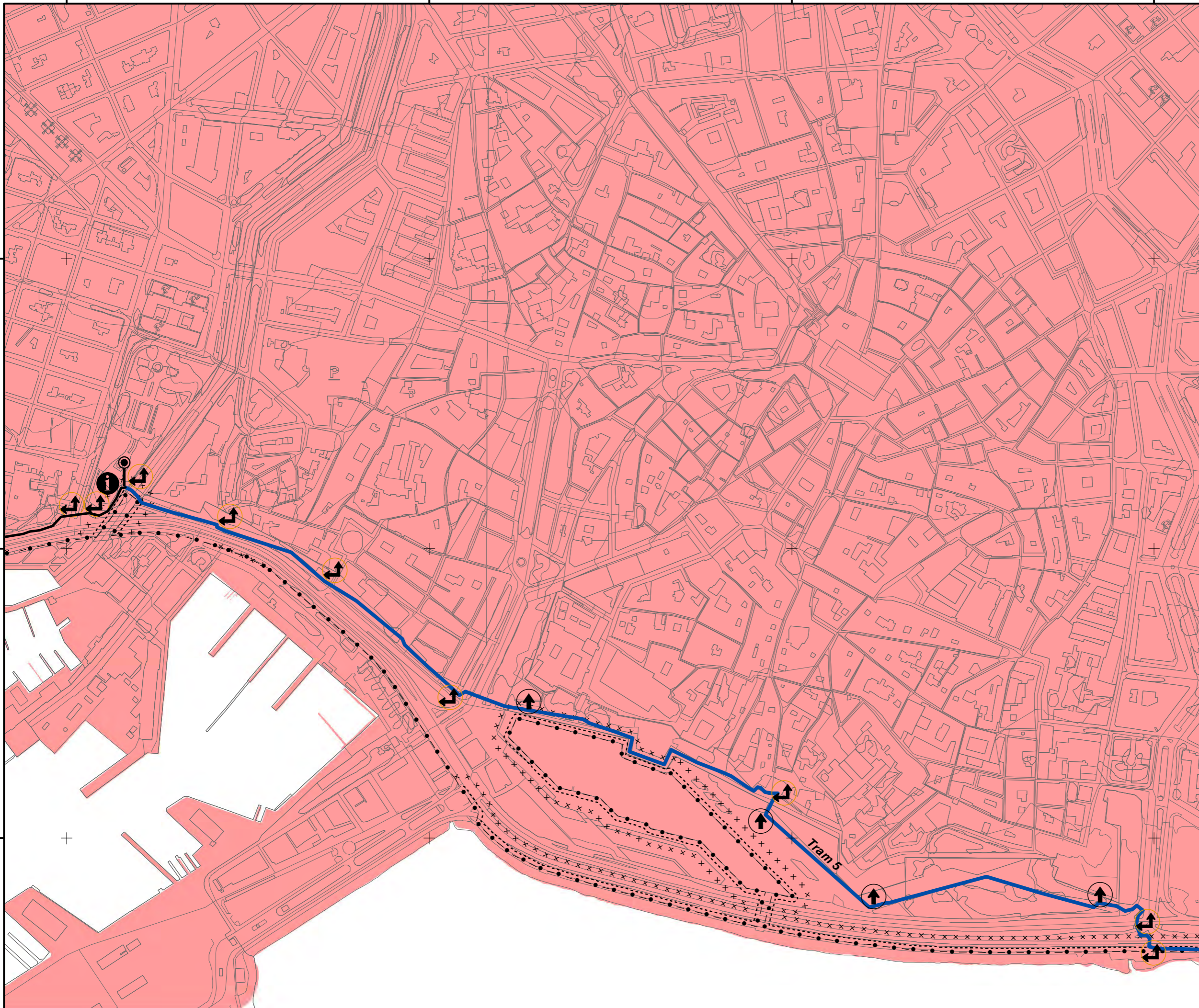


469000 469500 470000 470500

4380400

4380000

4379600

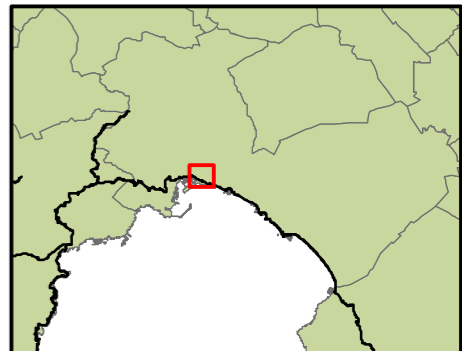



**Departament de Sostenibilitat i Medi Ambient**  
**Consell de Mallorca**

**PLA ESPECIAL D'ORDENACIÓ I PROTECCIÓ DE LA RUTA DELS FARS**







**PLÀNOL NÚM. 88**  
**TIPOLOGIA DE CAMÍ / PATRIMONI / SENYALITZACIÓ**



Etapa 9 : s'Arenal - Palma  
 Tram 5






**LLEGGENDA**

**Tipologia:**


-  carretera
-  pista
-  camí rural / camí de carro
-  camí de ferradura
-  tirany
-  carrer / passeig

 canvi de tram   
  inici / final etapa







**Delimitació de Costes:**


-  Límit de la Zona de Domini Públic
-  Límit de Servitud de Trànsit
-  Límit de Servitud de Protecció


**Patrimoni:**

-  Ubicació
- E1-001** Codi identificatiu

**Senyalització:**

 A	 C	 E
 B	 D	 F

**1:5.000**  




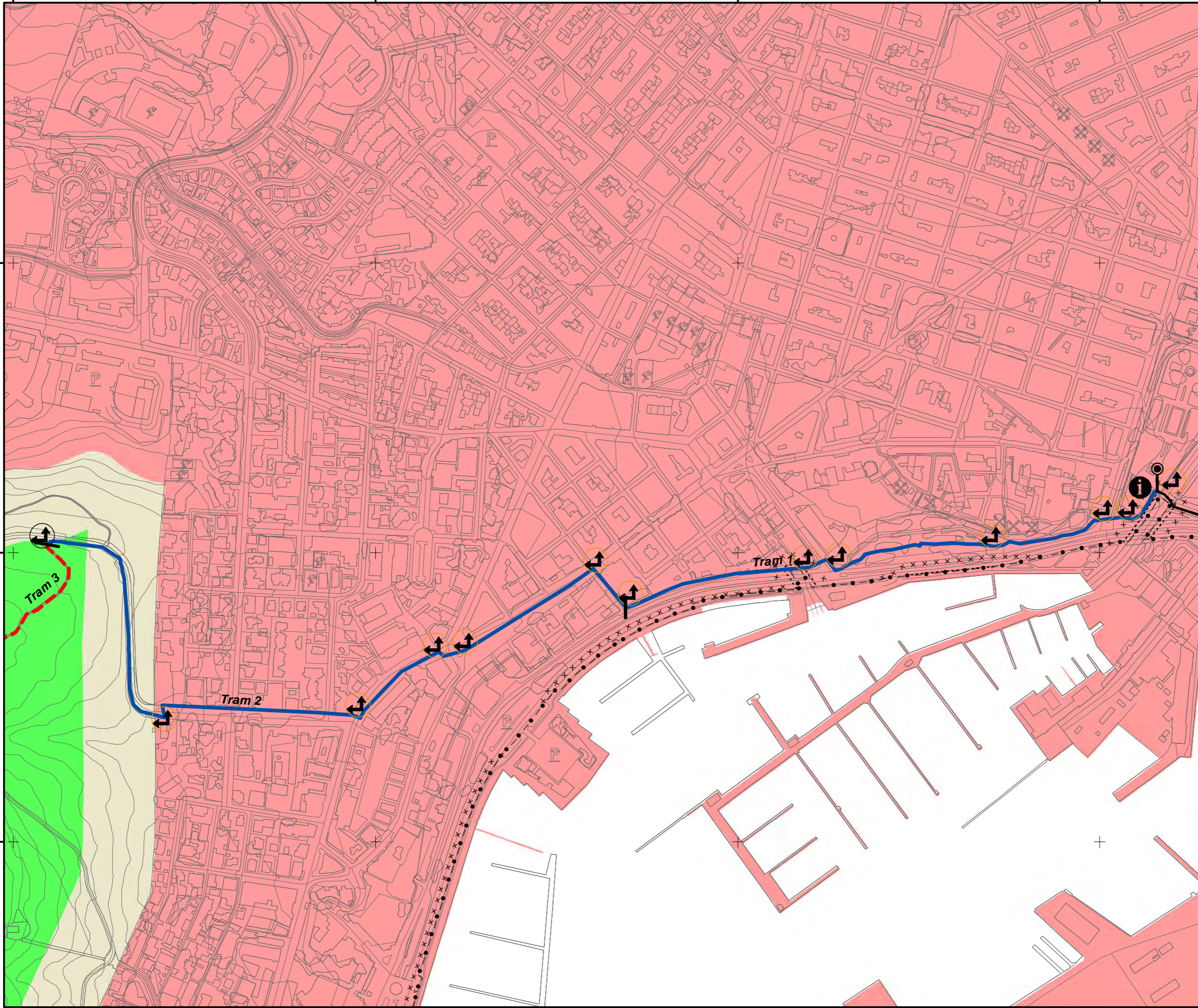


467500 468000 468500 469000

4380400

4380000

4379600




**Departament de Sostenibilitat i Medi Ambient**  
**Consell de Mallorca**







**PLA ESPECIAL D'ORDENACIÓ I PROTECCIÓ DE LA RUTA DELS FARS**



PLÀNOL NÚM. 89  
 TIPOLOGIA DE CAMÍ / PATRIMONI / SENYALITZACIÓ  
 Etapa 10 : Palma - Son Caliu  
 Trams 1, 2 i 3






**LLEGGENDA**

Tipologia:


-  carretera
-  pista
-  camí rural / camí de carro
-  camí de ferradura
-  tirany
-  carrer / passeig

 canvi de tram   
  inici / final etapa







Delimitació de Costes:

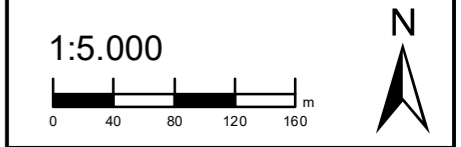
-  Límit de la Zona de Domini Públic
-  Límit de Servitud de Trànsit
-  Límit de Servitud de Protecció

Patrimoni:

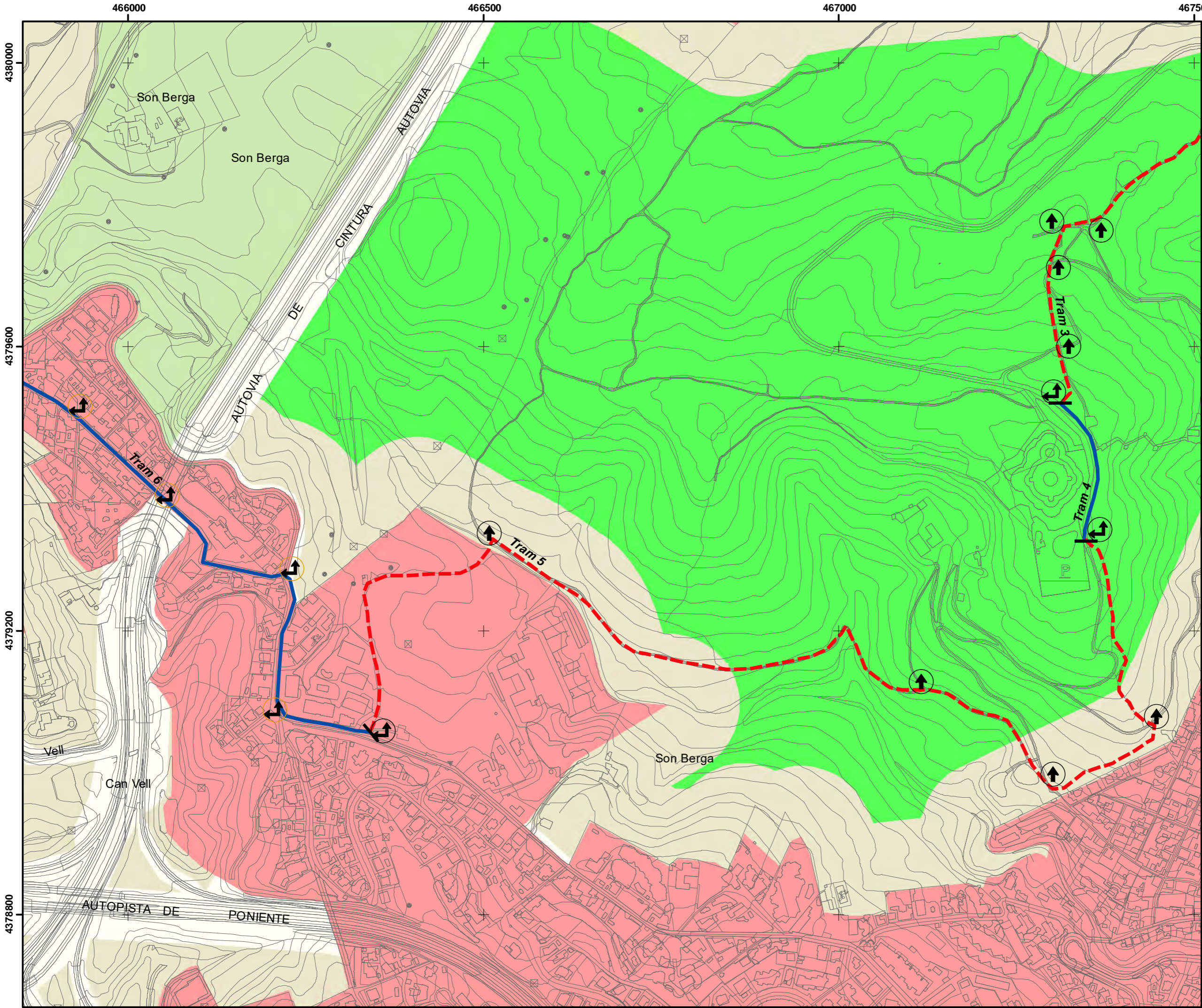
-  Ubicació
- E1-001** Codi identificatiu

Senyalització:

 A	 C	 E
 B	 D	 F





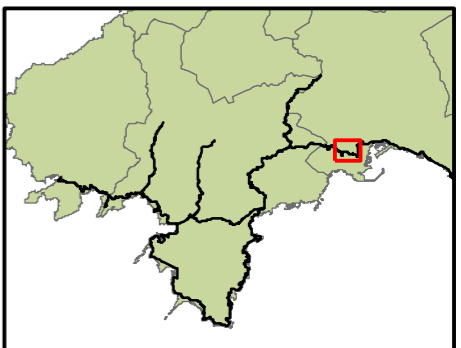


Departament de Sostenibilitat i Medi Ambient  
Consell de Mallorca

**PLA ESPECIAL D'ORDENACIÓ I PROTECCIÓ DE LA RUTA DELS FARS**

PLÀNOL NÚM. 90  
TIPOLOGIA DE CAMÍ / PATRIMONI / SENYALITZACIÓ

Etapa 10 : Palma - Son Caliu  
Trams 3, 4, 5 i 6



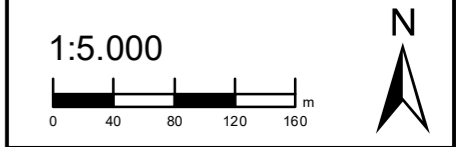
**LLEGENDA**

- Tipologia:
- carretera
  - pista
  - camí rural / camí de carro
  - camí de ferradura
  - tirany
  - carrer / passeig
- canvi de tram inici / final etapa

- Delimitació de Costes:
- Límit de la Zona de Domini Públic
  - Límit de Servitud de Trànsit
  - Límit de Servitud de Protecció

- Patrimoni:
- Ubicació
  - E1-001** Codi identificatiu

- Senyalització:
- A
  - B
  - C
  - D
  - E
  - F





464500

465000

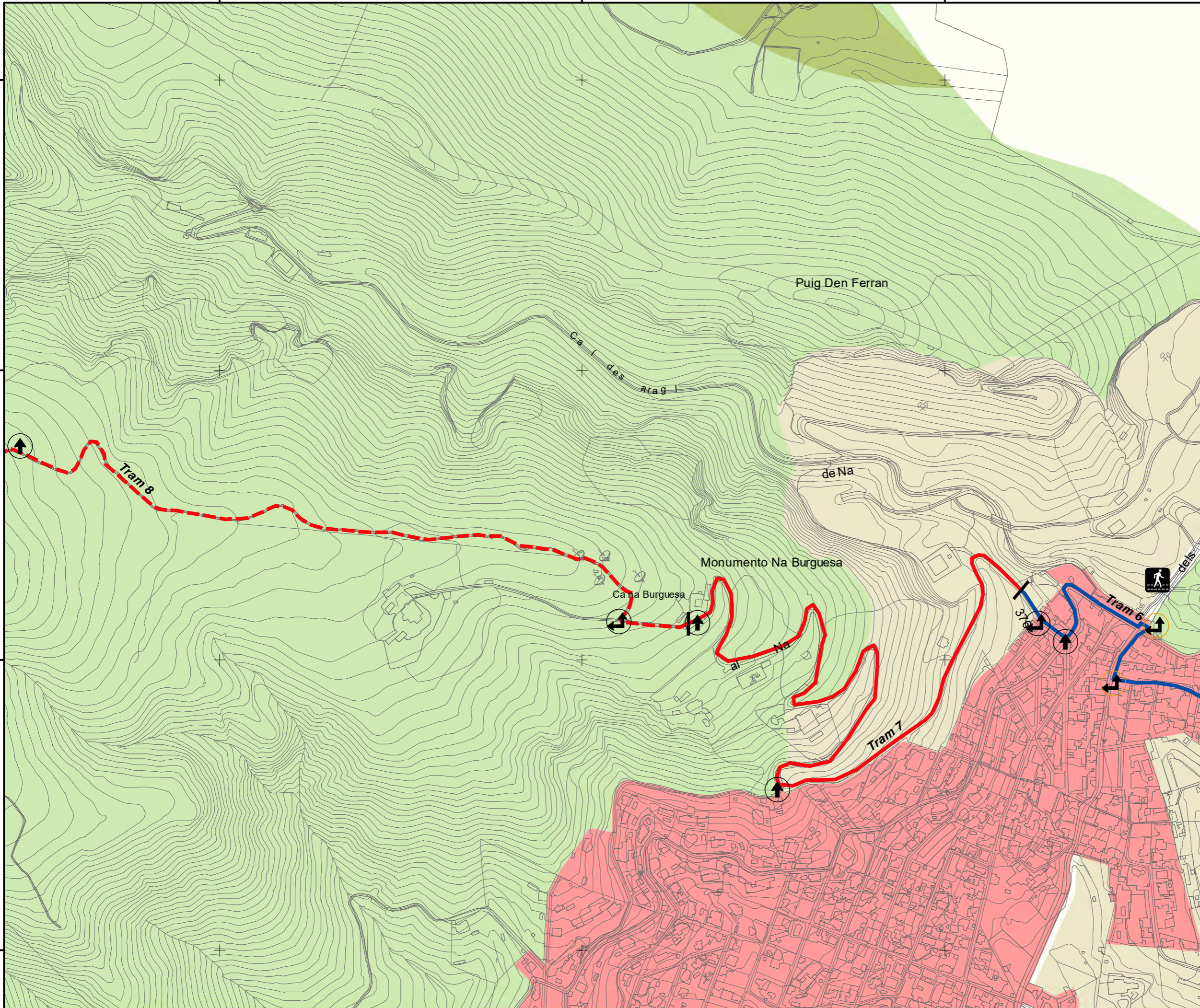
465500

4380400

4380000

4379600

4379200




**Departament de Sostenibilitat i Medi Ambient**  
**Consell de Mallorca**

**PLA ESPECIAL D'ORDENACIÓ I PROTECCIÓ DE LA RUTA DELS FARS**




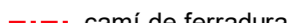

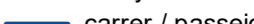
**PLÀNOL NÚM. 91**  
**TIPOLOGIA DE CAMÍ / PATRIMONI / SENYALITZACIÓ**



Etapa 10 : Palma - Son Caliu  
 Trams 6, 7 i 8



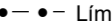


**LLEGENDA**

**Tipologia:**


-  carretera
-  pista
-  camí rural / camí de carro
-  camí de ferradura
-  tirany
-  carrer / passeig

 canvi de tram   
  inici / final etapa






**Delimitació de Costes:**

-  Límit de la Zona de Domini Públic
-  Límit de Servitud de Trànsit
-  Límit de Servitud de Protecció


**Patrimoni:**

-  Ubicació
- E1-001** Codi identificatiu


**Senyalització:**

-  A
-  C
-  E
-  B
-  D
-  F

**1:5.000**



0 40 80 120 160 m



N



463000

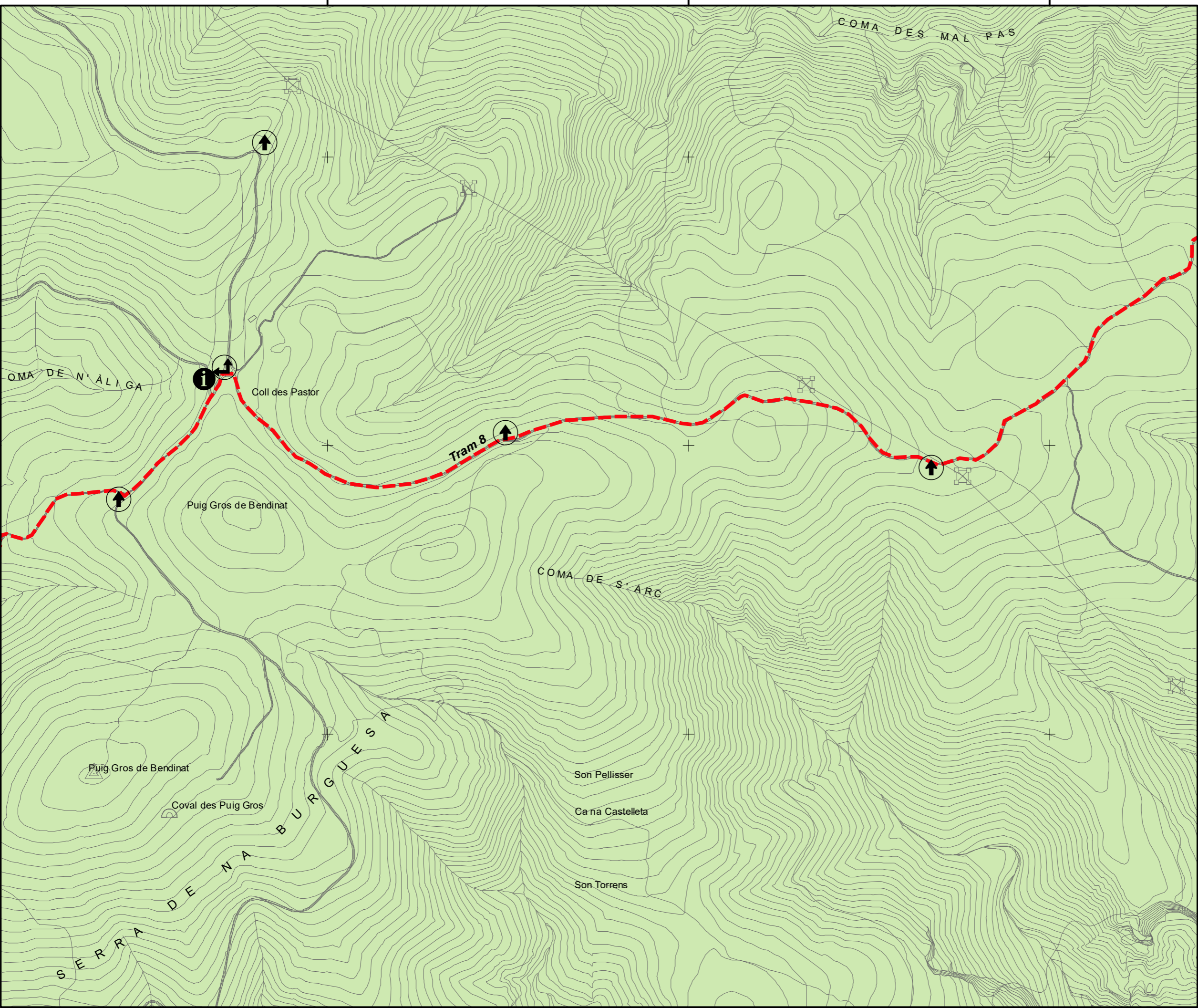
463500

464000

4380000

4379600

4379200

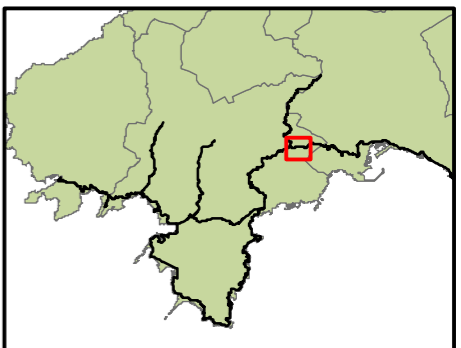


Departament de  
Sostenibilitat i  
Medi Ambient  
Consell de Mallorca

**PLA ESPECIAL  
D'ORDENACIÓ I PROTECCIÓ  
DE LA RUTA DELS FARS**

PLÀNOL NÚM. 92  
TIPOLOGIA DE CAMÍ / PATRIMONI /  
SENyalIZACIÓ

Etapa 10 : Palma - Son Caliu  
Tram 8

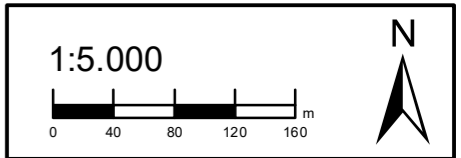


- LLEGENDA**
- Tipologia:
- carretera
  - pista
  - camí rural / camí de carro
  - camí de ferradura
  - tirany
  - carrer / passeig
- canvi de tram inici / final etapa

- Delimitació de Costes:**
- Límit de la Zona de Domini Públic
  - Límit de Servitud de Trànsit
  - Límit de Servitud de Protecció

- Patrimoni:**
- Ubicació
  - E1-001** Codi identificatiu

- Senyalització:**
- A
  - C
  - E
  - B
  - D
  - F





461000

461500

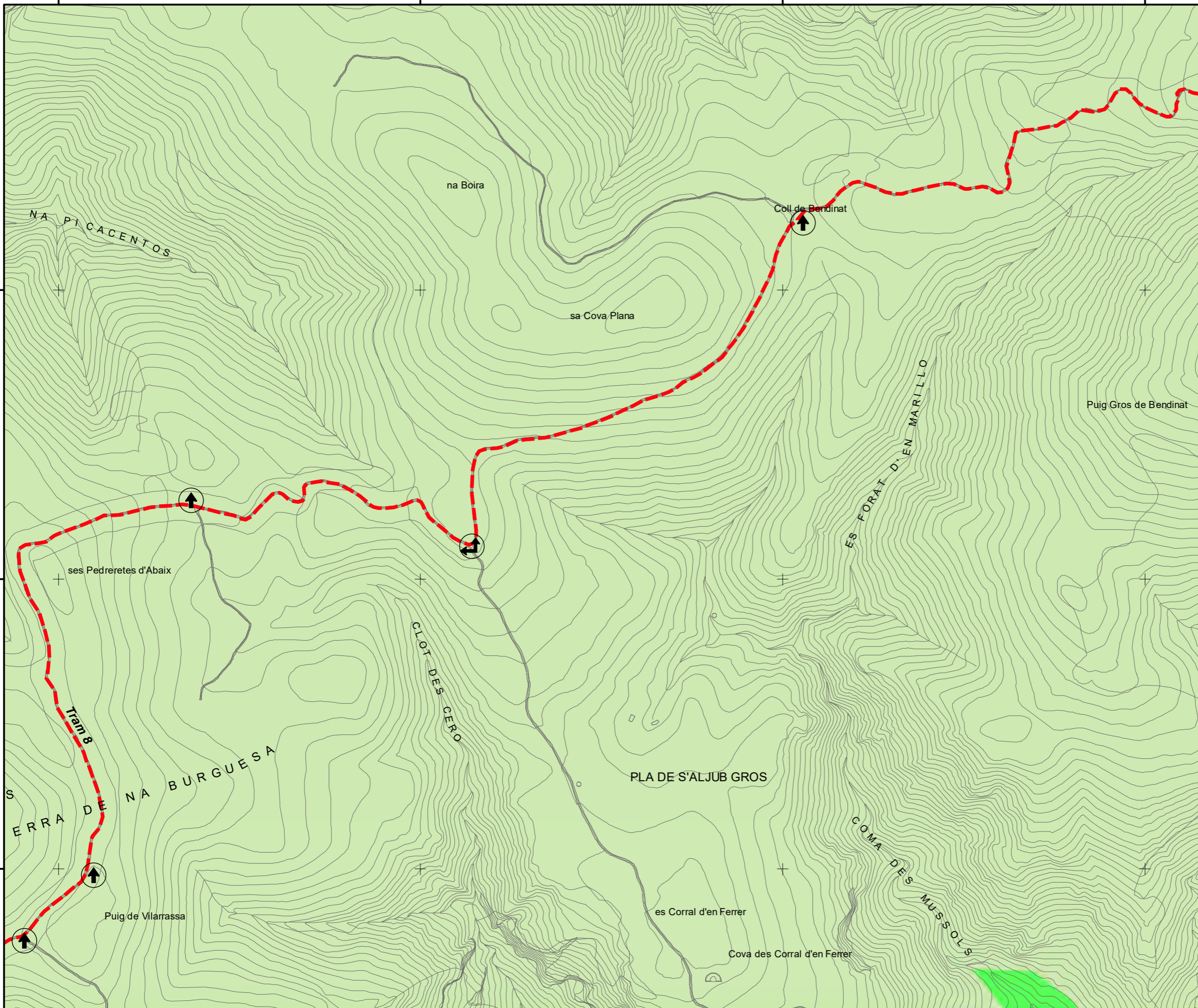
462000

462500

4379200

4378800

4378400









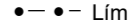









**Departament de Sostenibilitat i Medi Ambient**  
**Consell de Mallorca**

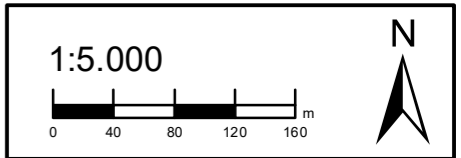
**PLA ESPECIAL D'ORDENACIÓ I PROTECCIÓ DE LA RUTA DELS FARS**

**PLÀNOL NÚM. 93**  
**TIPOLOGIA DE CAMÍ / PATRIMONI / SENYALITZACIÓ**

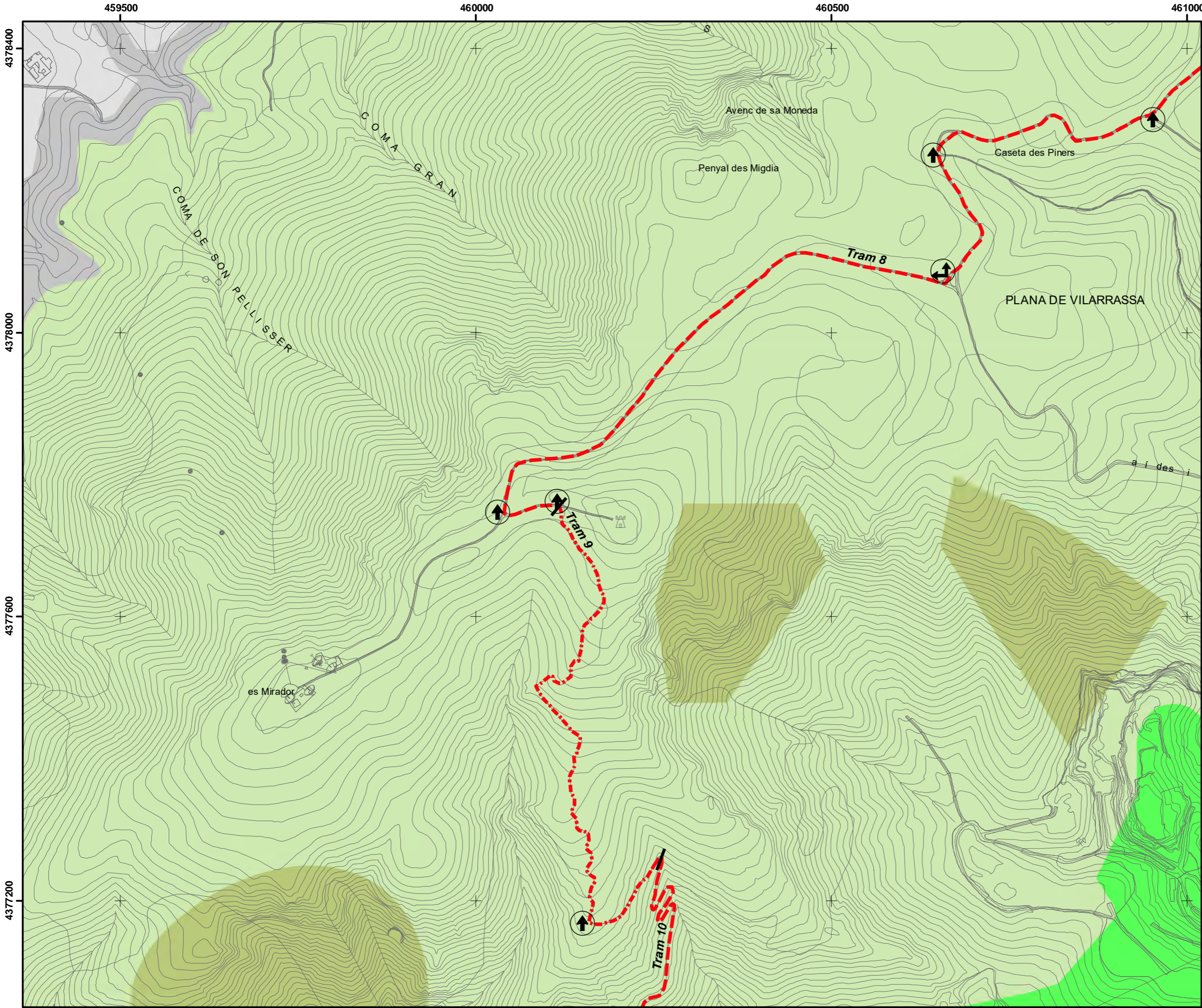
Etapa 10 : Palma - Son Caliu  
 Tram 8



- LLEGENDA**
- Tipologia:**
-  carretera
  -  pista
  -  camí rural / camí de carro
  -  camí de ferradura
  -  tirany
  -  carrer / passeig
-  canvi de tram
  inici / final etapa
- Delimitació de Costes:**
-  Límit de la Zona de Domini Públic
  -  Límit de Servitud de Trànsit
  -  Límit de Servitud de Protecció
- Patrimoni:**
-  Ubicació
  - E1-001** Codi identificatiu
- Senyalització:**
-  A
  -  C
  -  E
  -  B
  -  D
  -  F








**Departament de Sostenibilitat i Medi Ambient**  
**Consell de Mallorca**







**PLA ESPECIAL D'ORDENACIÓ I PROTECCIÓ DE LA RUTA DELS FARS**


PLÀNOL NÚM. 94  
 TIPOLOGIA DE CAMÍ / PATRIMONI / SENYALIZACIÓ  
 Etapa 10 : Palma - Son Caliu  
 Trams 8, 9 i 10






**LLEGENDA**

Tipologia:


-  carretera
-  pista
-  camí rural / camí de carro
-  camí de ferradura
-  tirany
-  carrer / passeig

 canvi de tram   
  inici / final etapa





Delimitació de Costes:

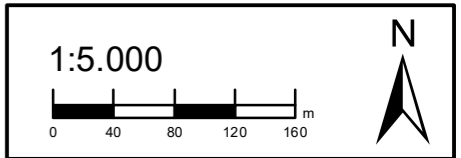
-  Límit de la Zona de Domini Públic
-  Límit de Servitud de Trànsit
-  Límit de Servitud de Protecció

Patrimoni:

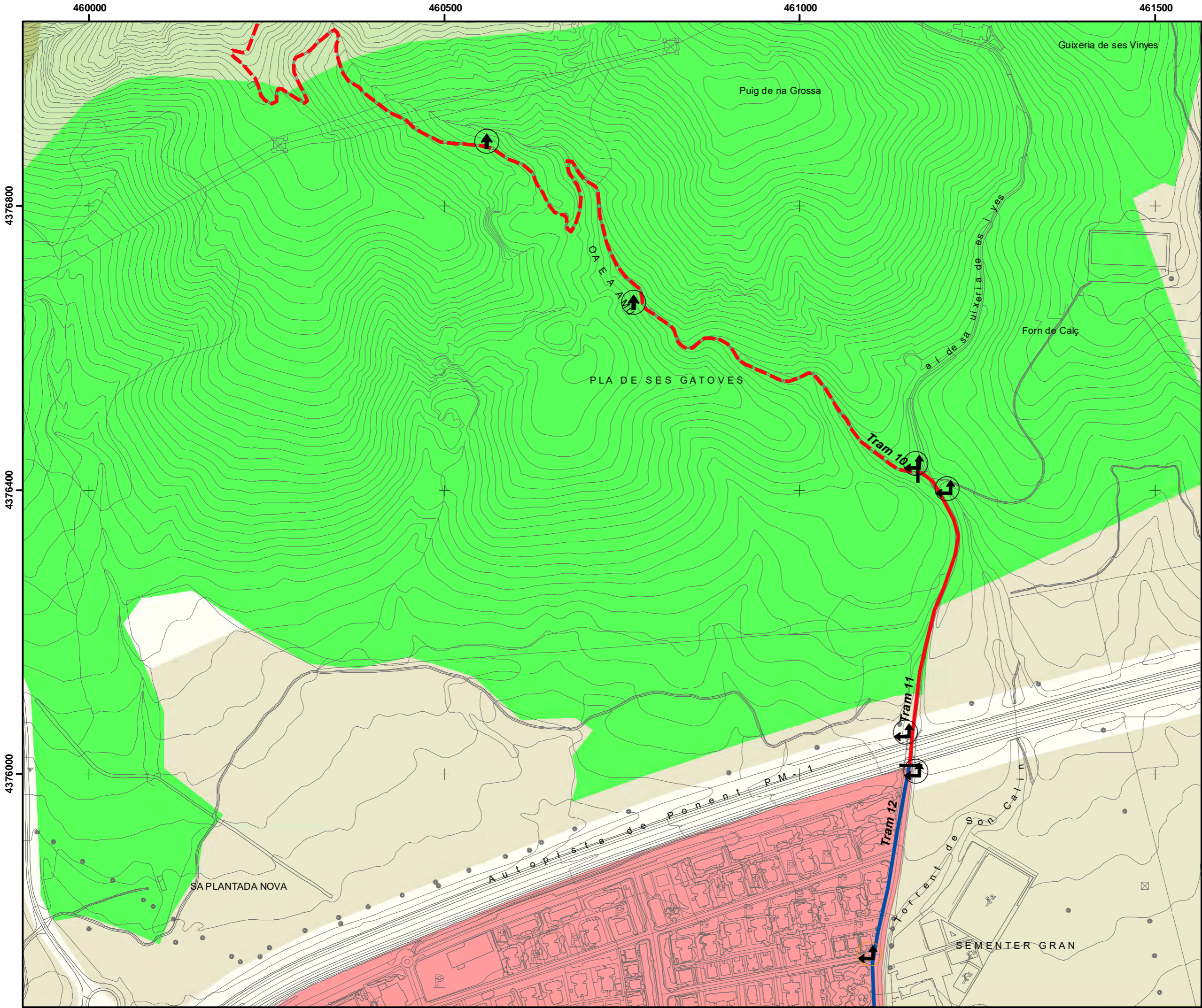
-  Ubicació
- E1-001** Codi identificatiu

Senyalització:

 A	 C	 E
 B	 D	 F








**Departament de Sostenibilitat i Medi Ambient**  
**Consell de Mallorca**







**PLA ESPECIAL D'ORDENACIÓ I PROTECCIÓ DE LA RUTA DELS FARS**



PLÀNOL NÚM. 95  
 TIPOLOGIA DE CAMÍ / PATRIMONI / SENYALITZACIÓ

Etapa 10 : Palma - Son Caliu  
 Trams 10, 11 i 12






**LLEGENDA**  
 Tipologia:


-  carretera
-  pista
-  camí rural / camí de carro
-  camí de ferradura
-  tirany
-  carrer / passeig

 canvi de tram   
  inici / final etapa

**Delimitació de Costes:**

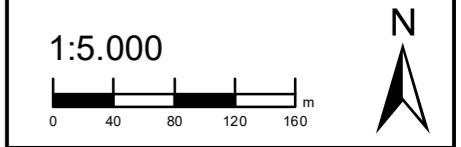
-  Límit de la Zona de Domini Públic
-  Límit de Servitud de Trànsit
-  Límit de Servitud de Protecció

**Patrimoni:**

-  Ubicació
- E1-001** Codi identificatiu

**Senyalització:**

 A	 C	 E
 B	 D	 F





460500

461000

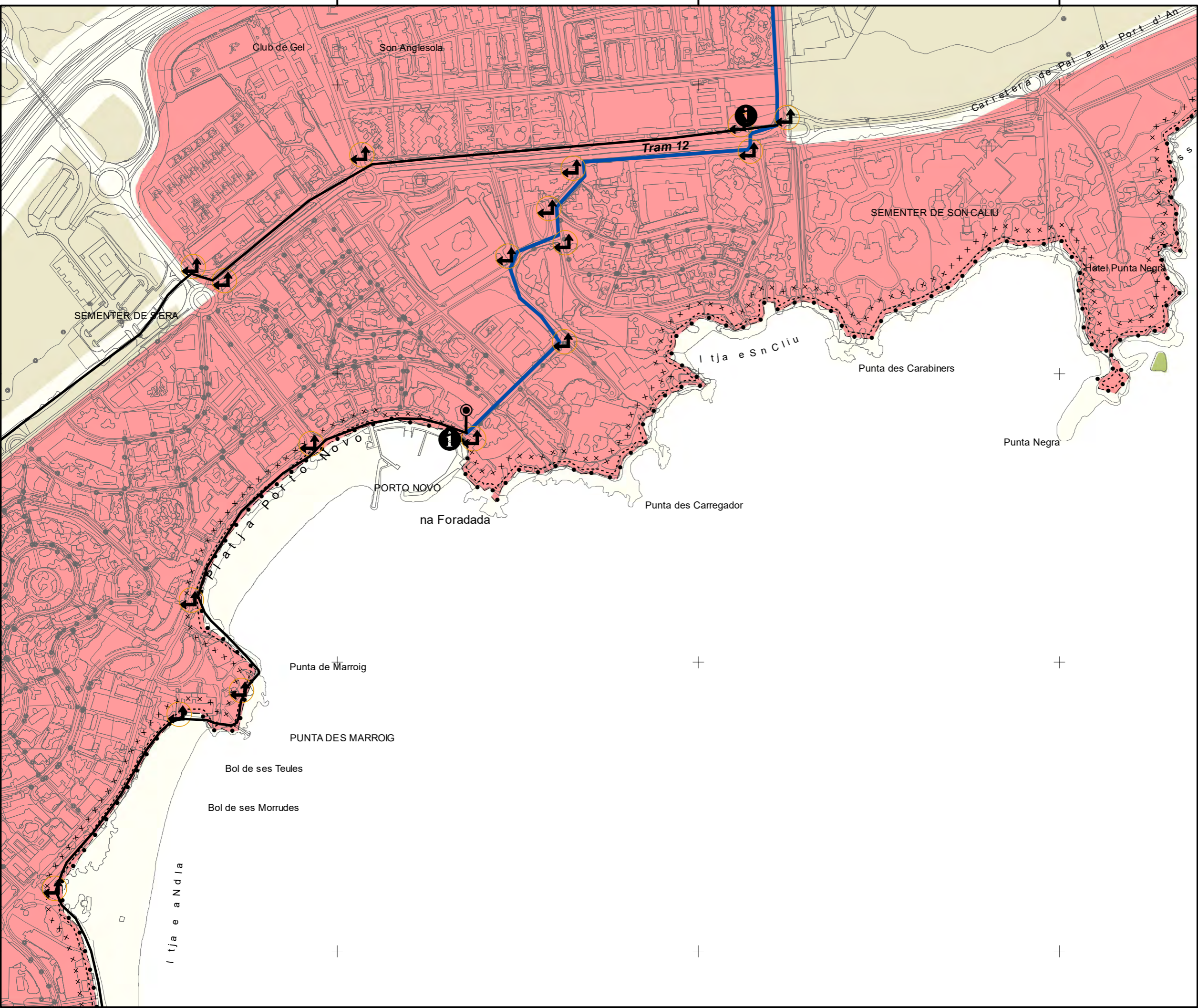
461500

4375600

4375200

4374800

4374400



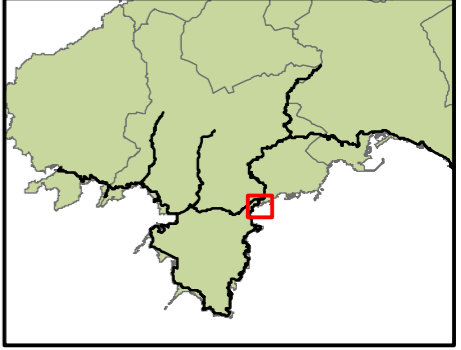
Departament de Sostenibilitat i Medi Ambient  
Consell de Mallorca

**PLA ESPECIAL D'ORDENACIÓ I PROTECCIÓ DE LA RUTA DELS FARS**

PLÀNOL NÚM. 96

TIPOLOGIA DE CAMÍ / PATRIMONI / SENYALITZACIÓ

Etapa 10 : Palma - Son Caliu  
Tram 12



**LLEGGENDA**

Tipologia:

- carretera
- pista
- camí rural / camí de carro
- camí de ferradura
- tirany
- carrer / passeig

canvi de tram    inici / final etapa

Delimitació de Costes:

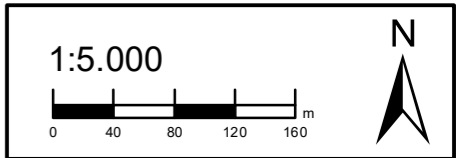
- Límit de la Zona de Domini Públic
- Límit de Servitud de Trànsit
- Límit de Servitud de Protecció

Patrimoni:

- Ubicació
- E1-001** Codi identificatiu

Senyalització:

- A
- C
- E
- B
- D
- F





459500

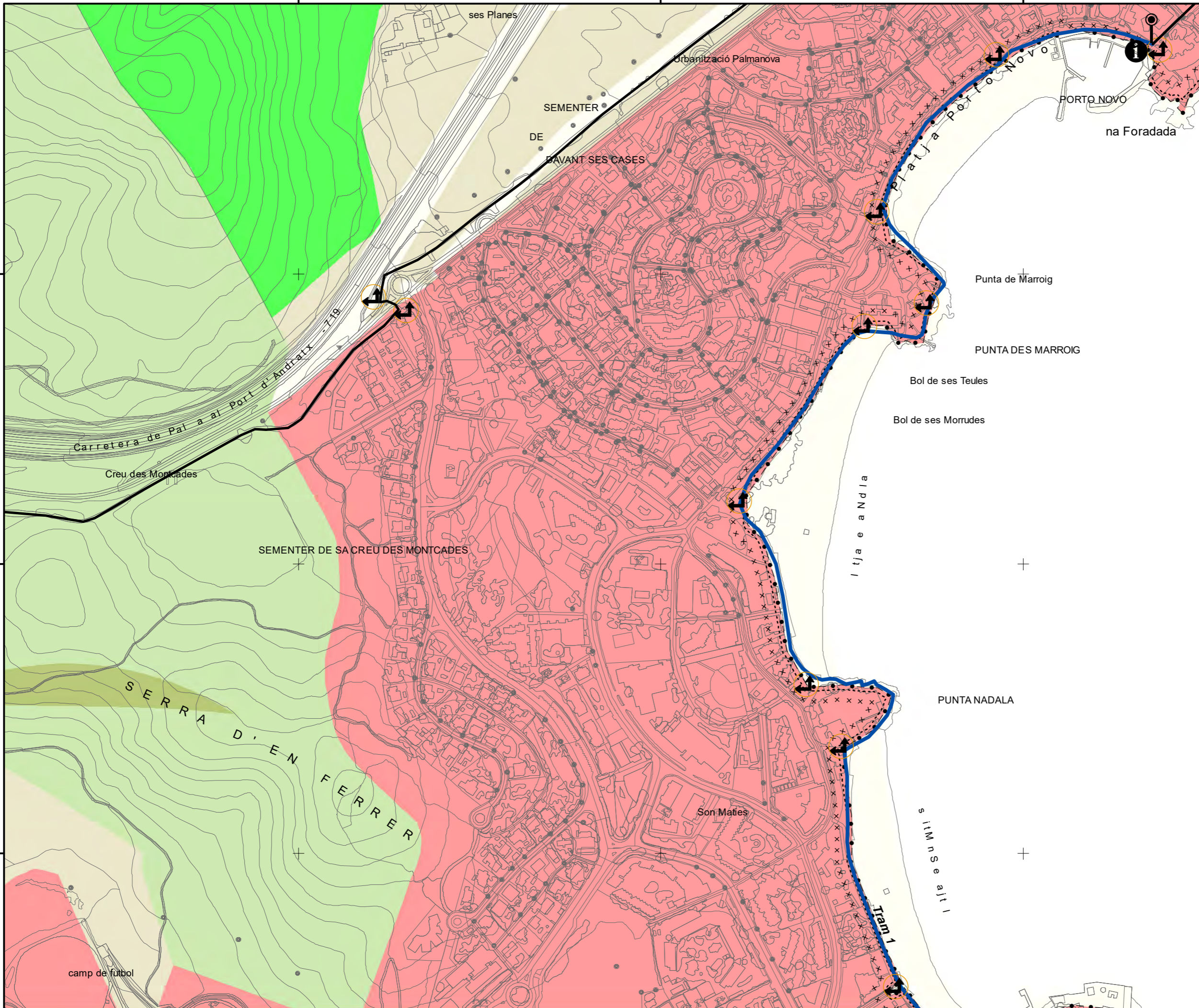
460000

460500

4374800

4374400

4374000



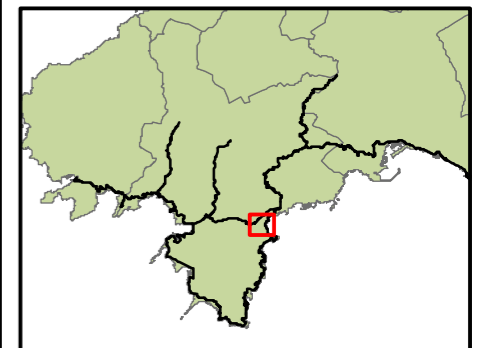
Departament de  
Sostenibilitat i  
Medi Ambient  
Consell de Mallorca

**PLA ESPECIAL  
D'ORDENACIÓ I PROTECCIÓ  
DE LA RUTA DELS FARS**

PLÀNOL NÚM. 97

TIPOLOGIA DE CAMÍ / PATRIMONI /  
SENYALIZACIÓ

Etapa 11 : Son Caliu - Santa Ponça  
Tram 1



**LLEGENDA**

Tipologia:

- carretera
- pista
- camí rural / camí de carro
- camí de ferradura
- tirany
- carrer / passeig
- canvi de tram
- inici / final etapa

**Delimitació de Costes:**

- Límit de la Zona de Domini Públic
- Límit de Servitud de Trànsit
- Límit de Servitud de Protecció

**Patrimoni:**

- Ubicació
- E1-001** Codi identificatiu

**Senyalització:**

- A
- C
- E
- B
- D
- F

1:5.000





46000

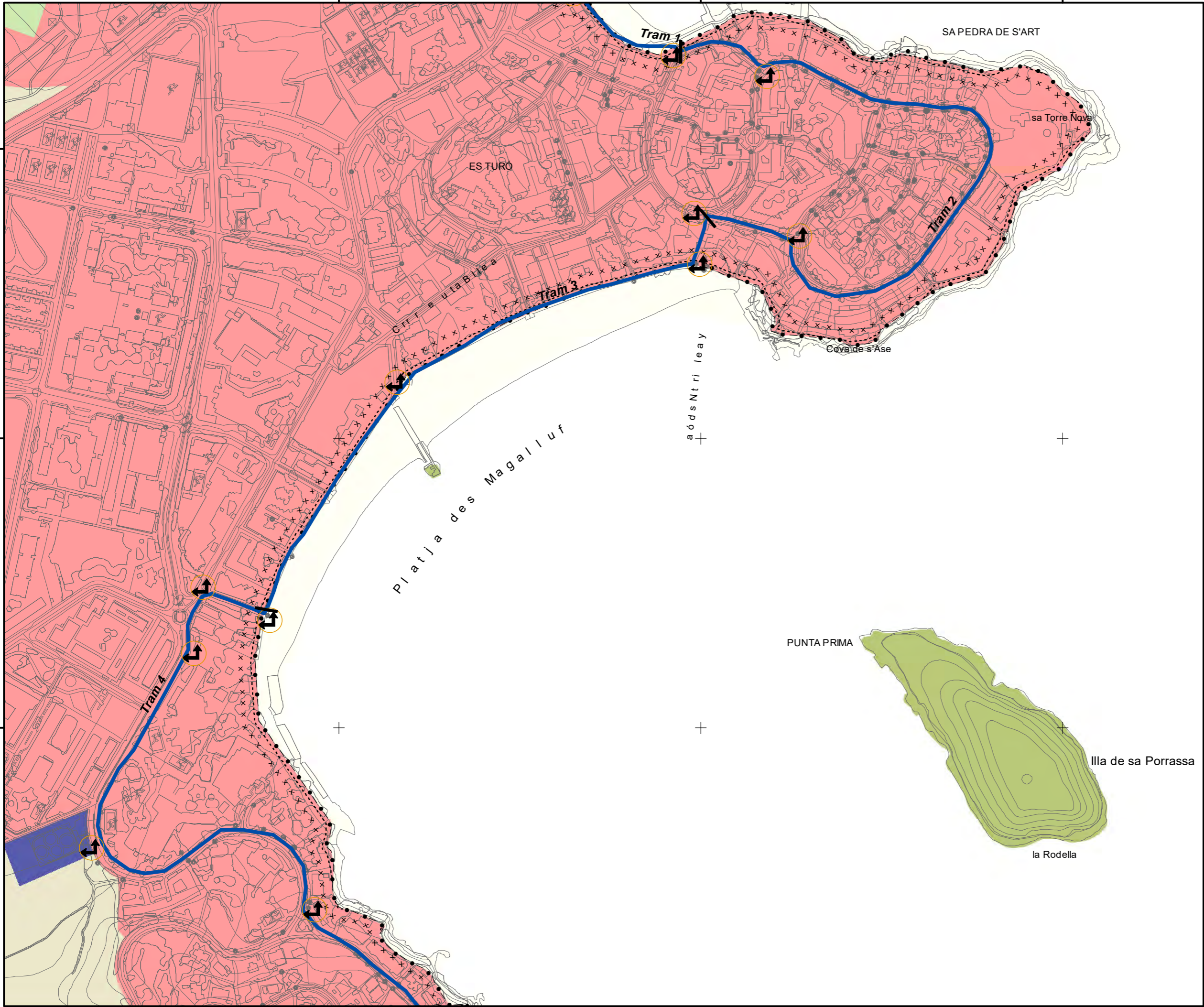
460500

461000

4373600

4373200

4372800

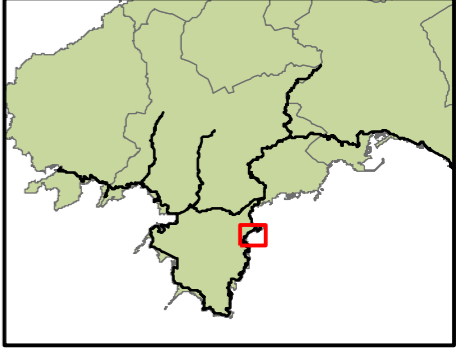


Departament de  
Sostenibilitat i  
Medi Ambient  
Consell de Mallorca

**PLA ESPECIAL  
D'ORDENACIÓ I PROTECCIÓ  
DE LA RUTA DELS FARS**

PLÀNOL NÚM. 98  
TIPOLOGIA DE CAMÍ / PATRIMONI /  
SENYALITZACIÓ

Etapa 11 : Son Caliu - Santa Ponça  
Trams 1, 2, 3 i 4



**LLEGENDA**

- Tipologia:
- carretera
  - pista
  - camí rural / camí de carro
  - camí de ferradura
  - tirany
  - carrer / passeig
  - canvi de tram
  - inici / final etapa

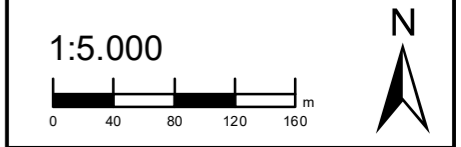
**Delimitació de Costes:**

- Límit de la Zona de Domini Públic
- Límit de Servitud de Trànsit
- Límit de Servitud de Protecció

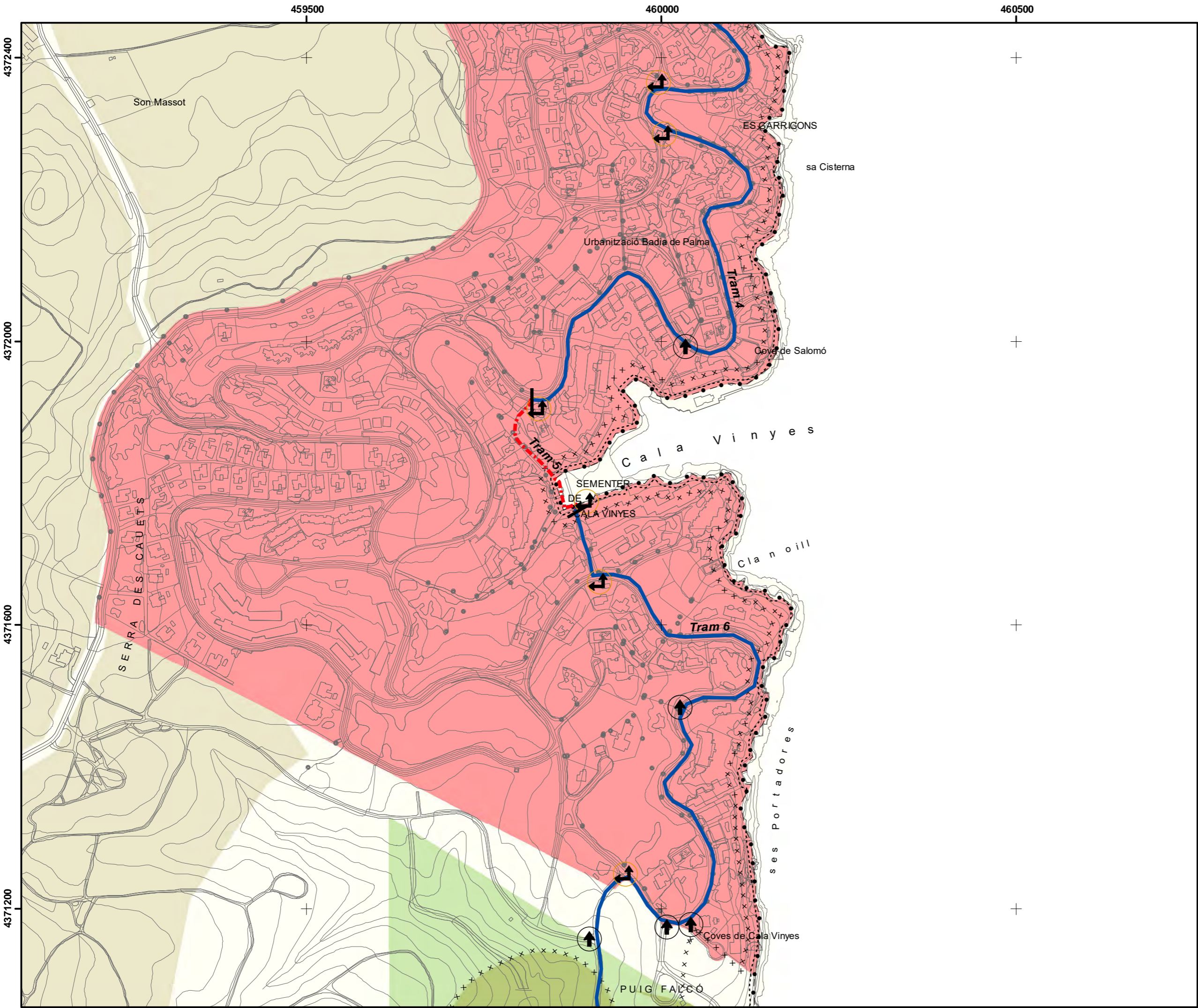
- Patrimoni:
- Ubicació
  - E1-001** Codi identificatiu

**Senyalització:**

- A
- C
- E
- B
- D
- F





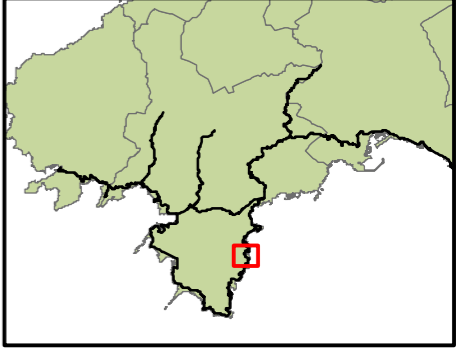



**Departament de  
Sostenibilitat i  
Medi Ambient  
Consell de Mallorca**







**PLA ESPECIAL  
D'ORDENACIÓ I PROTECCIÓ  
DE LA RUTA DELS FARS**



PLÀNOL NÚM. 99  
**TIPOLOGIA DE CAMÍ / PATRIMONI /  
SENYALITZACIÓ**

Etapa 11 : Son Caliu - Santa Ponça  
 Trams 4, 5 i 6






**LLEGENDA**  
 Tipologia:


-  carretera
-  pista
-  camí rural / camí de carro
-  camí de ferradura
-  tirany
-  carrer / passeig

 canvi de tram   
  inici / final etapa







**Delimitació de Costes:**

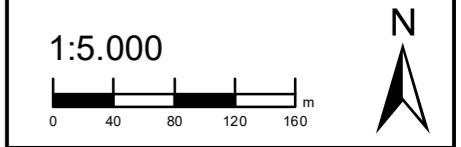
-  Límit de la Zona de Domini Públic
-  Límit de Servitud de Trànsit
-  Límit de Servitud de Protecció

**Patrimoni:**

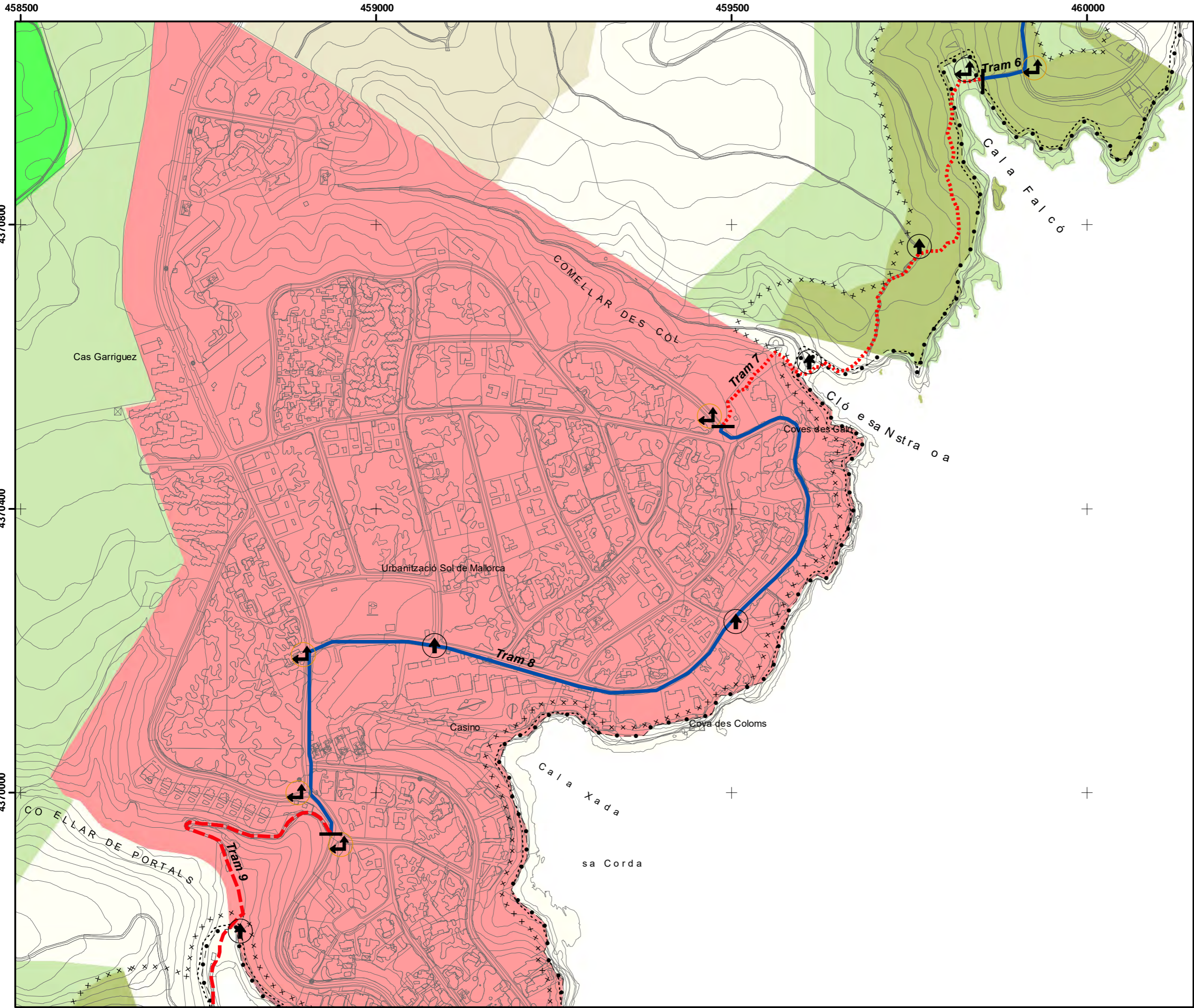
-  Ubicació
- E1-001** Codi identificatiu

**Senyalització:**

 A	 C	 E
 B	 D	 F











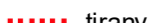


**Departament de Sostenibilitat i Medi Ambient**  
**Consell de Mallorca**



**PLA ESPECIAL D'ORDENACIÓ I PROTECCIÓ DE LA RUTA DELS FARS**

PLÀNOL NÚM. 100  
 TIPOLOGIA DE CAMÍ / PATRIMONI / SENYALITZACIÓ  
 Etapa 11 : Son Caliu - Santa Ponça  
 Trams 6, 7, 8 i 9






**LLEGENDA**  
 Tipologia:


-  carretera
-  pista
-  camí rural / camí de carro
-  camí de ferradura
-  tirany
-  carrer / passeig

 canvi de tram   
  inici / final etapa







**Delimitació de Costes:**

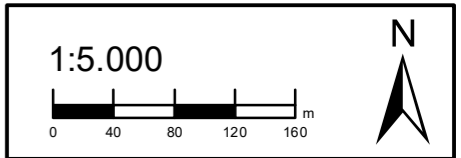
-  Límit de la Zona de Domini Públic
-  Límit de Servitud de Trànsit
-  Límit de Servitud de Protecció

**Patrimoni:**

-  Ubicació
- E1-001** Codi identificatiu

**Senyalització:**

 A	 C	 E
 B	 D	 F





458000

458500

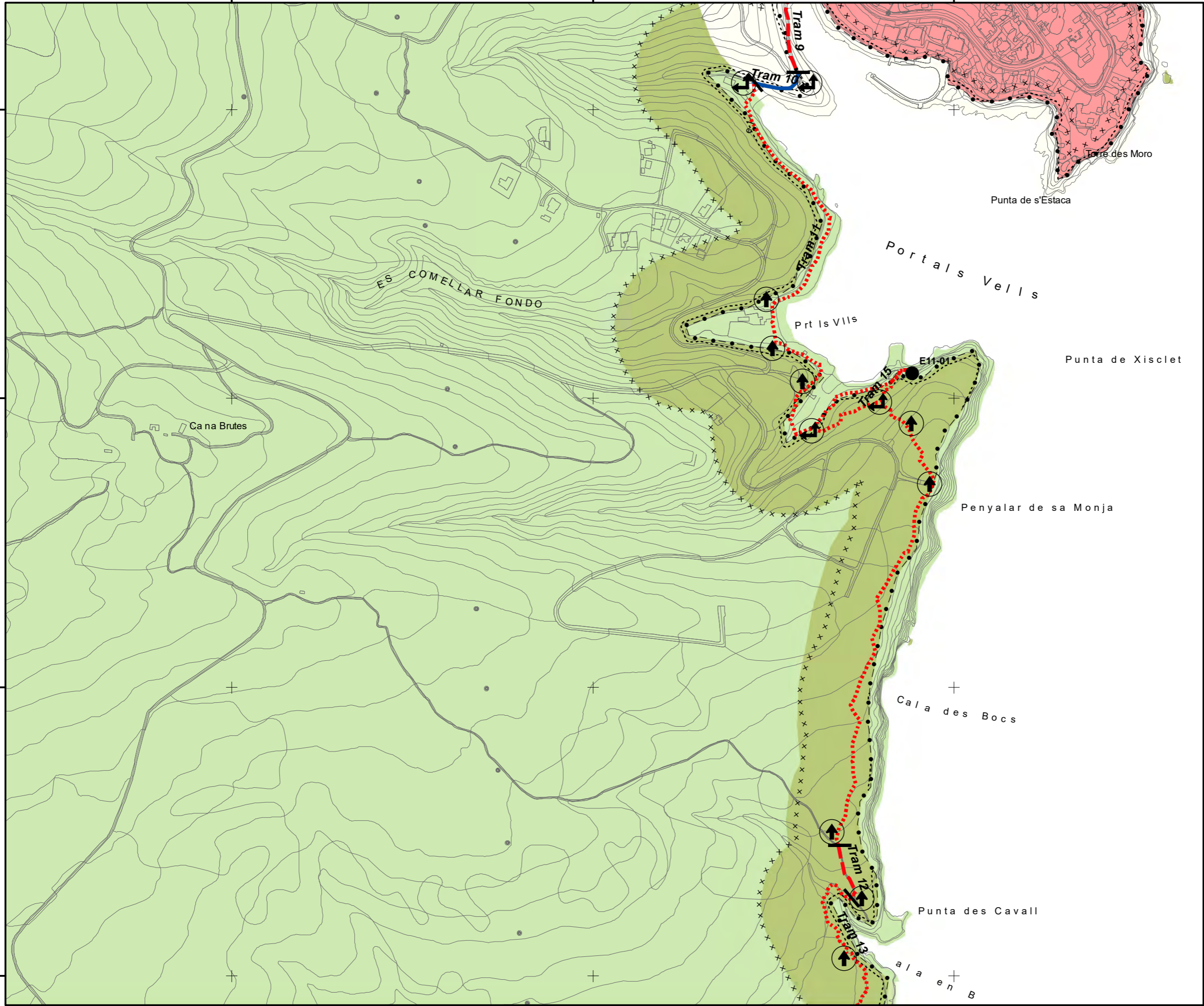
459000

4369600

4369200

4368800

4368400

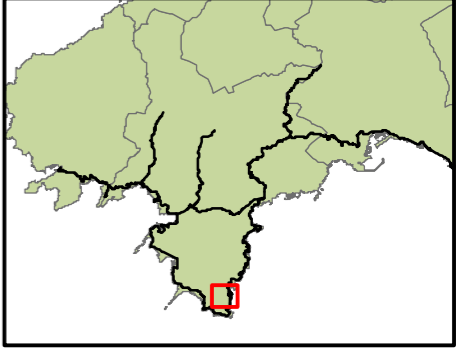


Departament de  
Sostenibilitat i  
Medi Ambient  
Consell de Mallorca

**PLA ESPECIAL  
D'ORDENACIÓ I PROTECCIÓ  
DE LA RUTA DELS FARS**

PLÀNOL NÚM. 101  
TIPOLOGIA DE CAMÍ / PATRIMONI /  
SENYALITZACIÓ

Etapa 11 : Son Caliu - Santa Ponça  
Trams 9, 10, 11, 12 i 13



**LLEGENDA**

Tipologia:

- carretera
- pista
- camí rural / camí de carro
- camí de ferradura
- tirany
- carrer / passeig

canvi de tram    inici / final etapa

**Delimitació de Costes:**

- Límit de la Zona de Domini Públic
- Límit de Servitud de Trànsit
- Límit de Servitud de Protecció

**Patrimoni:**

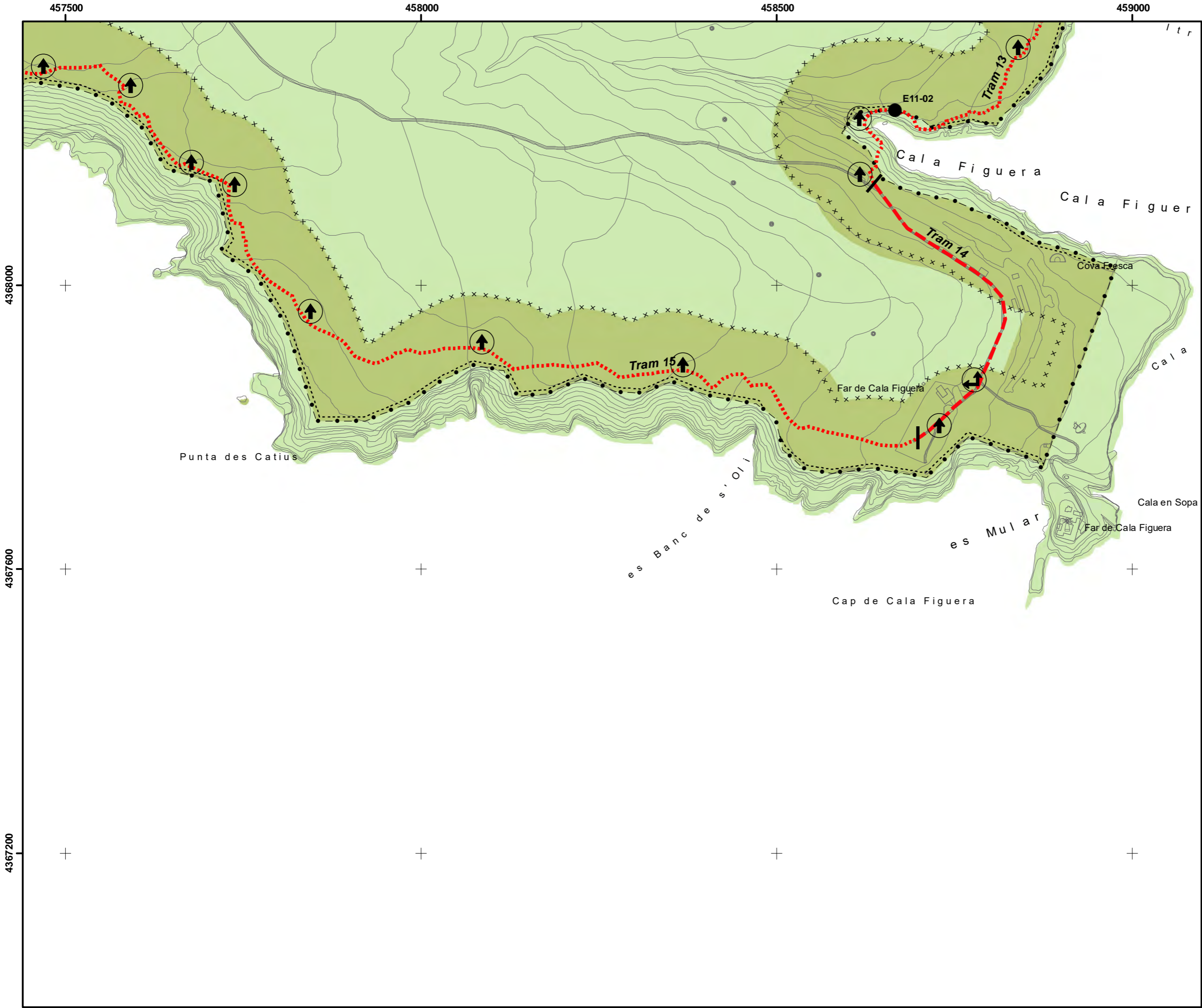
- Ubicació
- E1-001** Codi identificatiu

**Senyalització:**

- A
- C
- E
- B
- D
- F

1:5.000
















**PLA ESPECIAL  
D'ORDENACIÓ I PROTECCIÓ  
DE LA RUTA DELS FARS**


PLÀNOL NÚM. 102  
**TIPOLOGIA DE CAMÍ / PATRIMONI /  
SENYALITZACIÓ**







Etapa 11 : Son Caliu - Santa Ponça  
 Trams 13, 14 i 15

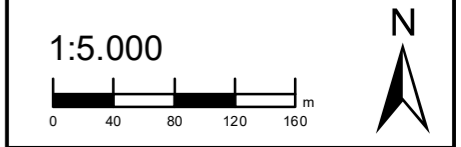


- LLEGENDA**
- Tipologia:
-  carretera
  -  pista
  -  camí rural / camí de carro
  -  camí de ferradura
  -  tirany
  -  carrer / passeig
  -  canvi de tram
  -  inici / final etapa

- Delimitació de Costes:
-  Límit de la Zona de Domini Públic
  -  Límit de Servitud de Trànsit
  -  Límit de Servitud de Protecció

- Patrimoni:
-  Ubicació
  - E1-001** Codi identificatiu

- Senyalització:
-  A
  -  C
  -  E
  -  B
  -  D
  -  F





456000

456500

457000

Cala de s'Ast

Cala Rafeubetx

ses Varades Alte

Coves de Rafeubetx

ses Varades Baixes

Morro d'en Feliu

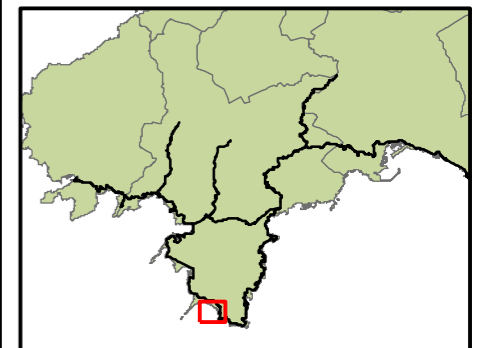
Departament de Sostenibilitat i Medi Ambient  
Consell de Mallorca

**PLA ESPECIAL  
D'ORDENACIÓ I PROTECCIÓ  
DE LA RUTA DELS FARS**

PLÀNOL NÚM. 103

TIPOLOGIA DE CAMÍ / PATRIMONI /  
SENYALITZACIÓ

Etapa 11 : Son Caliu - Santa Ponça  
Trams 15 i 16



**LLEGENDA**

Tipologia:

- carretera
- pista
- camí rural / camí de carro
- camí de ferradura
- tirany
- carrer / passeig
- canvi de tram
- inici / final etapa

Delimitació de Costes:

- Límit de la Zona de Domini Públic
- Límit de Servitud de Trànsit
- Límit de Servitud de Protecció

Patrimoni:

- Ubicació
- E1-001** Codi identificatiu

Senyalització:

- A
- B
- C
- D
- E
- F

1:5.000



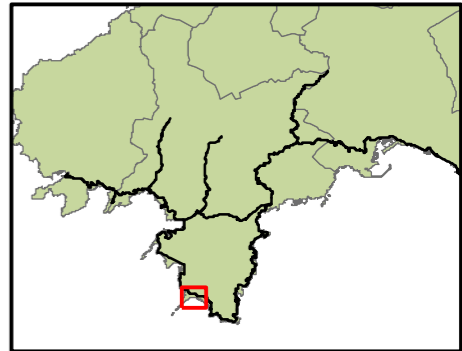
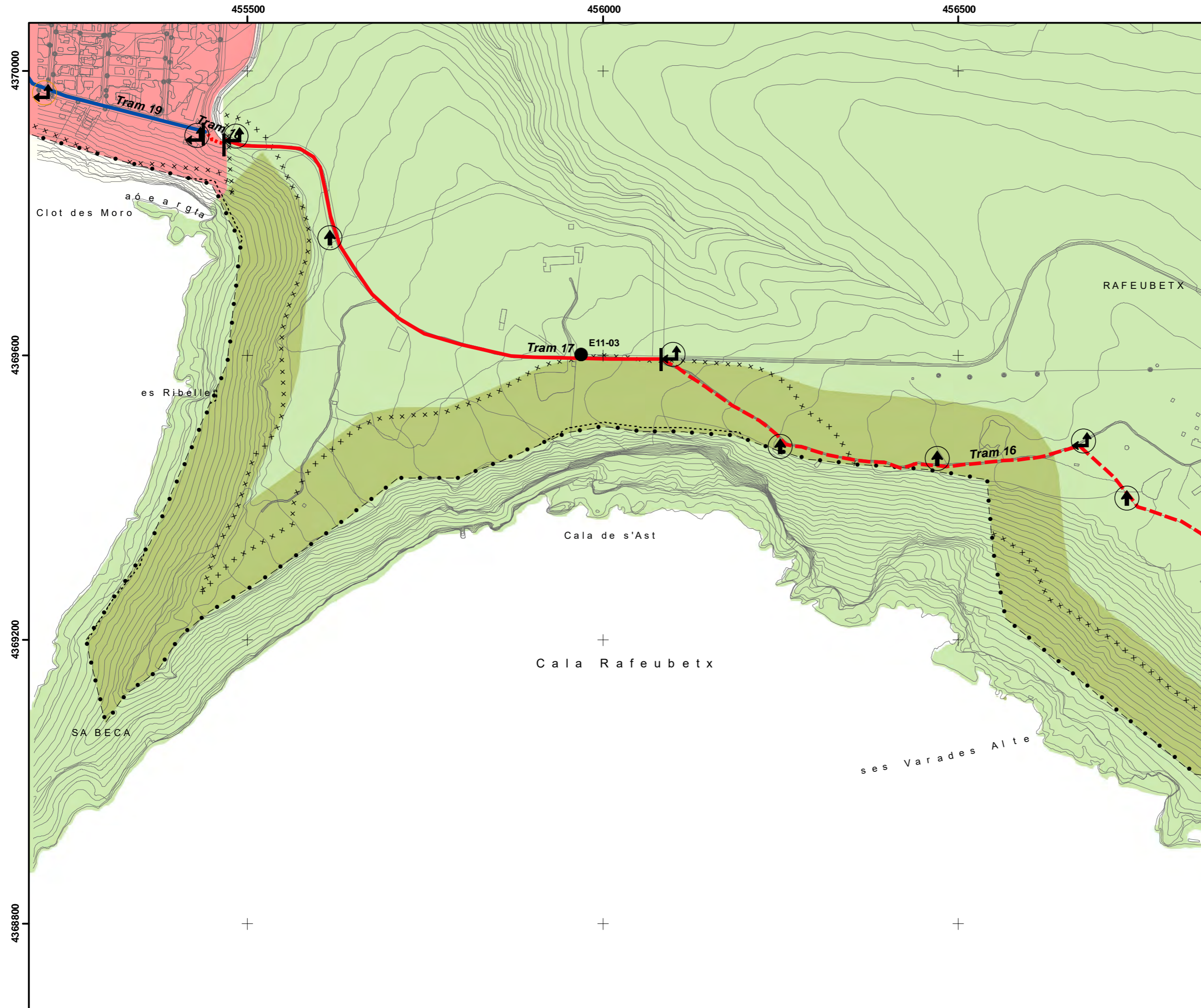
4369200

4368800

4368400






4368000










**LLEGENDA**

Tipologia:


-  carretera
-  pista
-  camí rural / camí de carro
-  camí de ferradura
-  tirany
-  carrer / passeig

 canvi de tram   
  inici / final etapa







**Delimitació de Costes:**

-  Límit de la Zona de Domini Públic
-  Límit de Servitud de Trànsit
-  Límit de Servitud de Protecció



**Patrimoni:**

-  Ubicació
- E1-001** Codi identificatiu

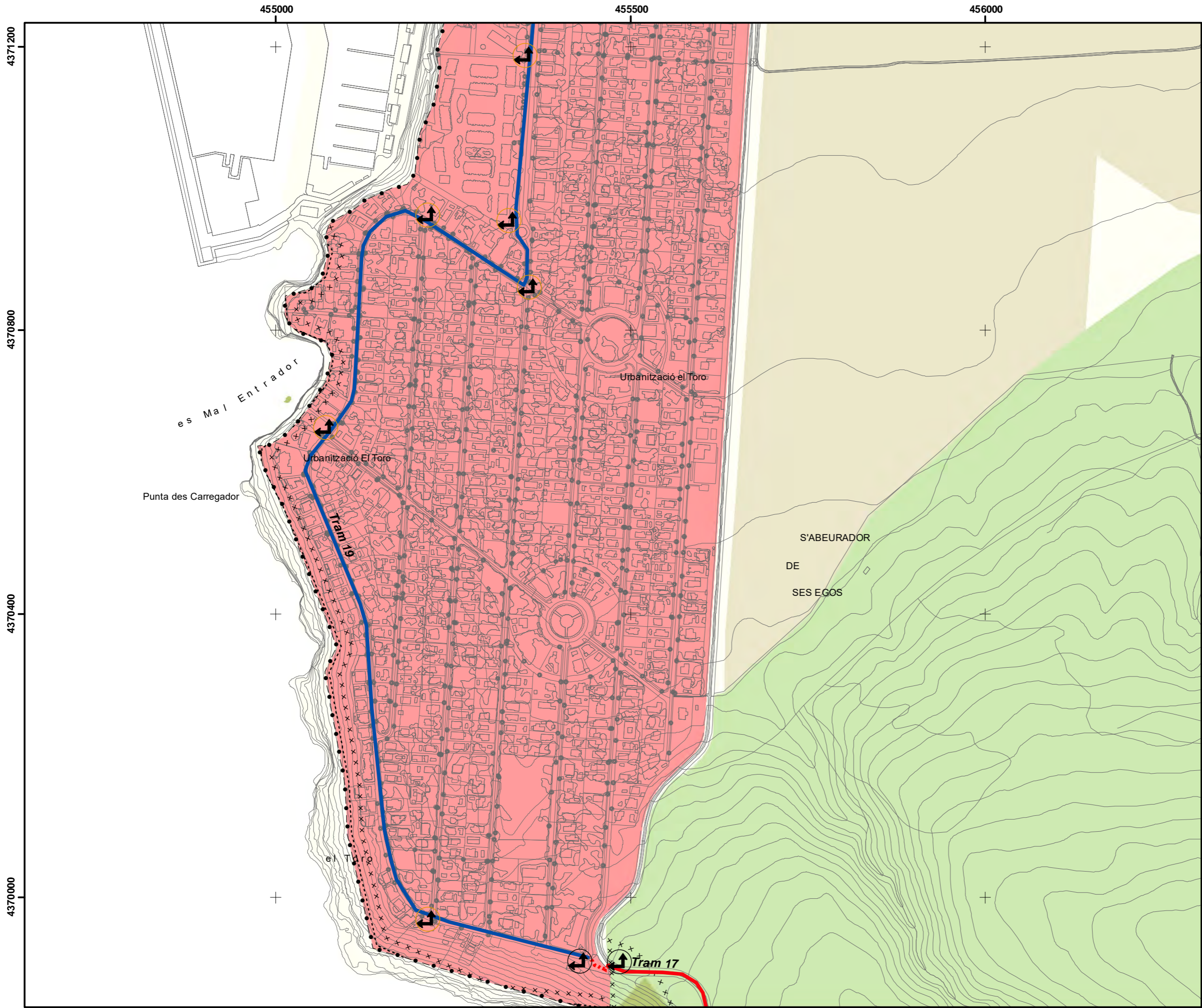
**Senyalització:**

 A	 C	 E
 B	 D	 F

1:5.000

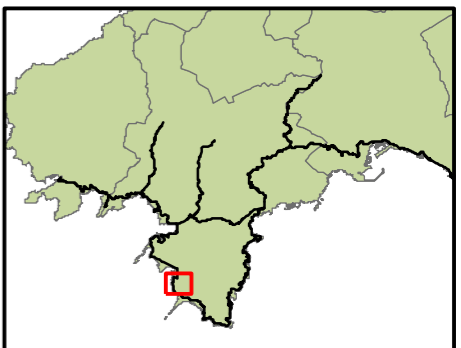




**PLA ESPECIAL  
 D'ORDENACIÓ I PROTECCIÓ  
 DE LA RUTA DELS FARS**




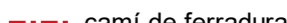
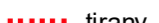
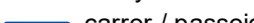
PLÀNOL NÚM. 105  
 TIPOLOGIA DE CAMÍ / PATRIMONI /  
 SENYALITZACIÓ



Etapa 11 : Son Caliu - Santa Ponça  
 Tram 19






**LLEGENDA**

Tipologia:


-  carretera
-  pista
-  camí rural / camí de carro
-  camí de ferradura
-  tirany
-  carrer / passeig

 canvi de tram
  inici / final etapa







**Delimitació de Costes:**



-  Límit de la Zona de Domini Públic
-  Límit de Servitud de Trànsit
-  Límit de Servitud de Protecció

**Patrimoni:**

-  Ubicació
- E1-001** Codi identificatiu

**Senyalització:**

 A	 C	 E
 B	 D	 F

1:5.000  





454000

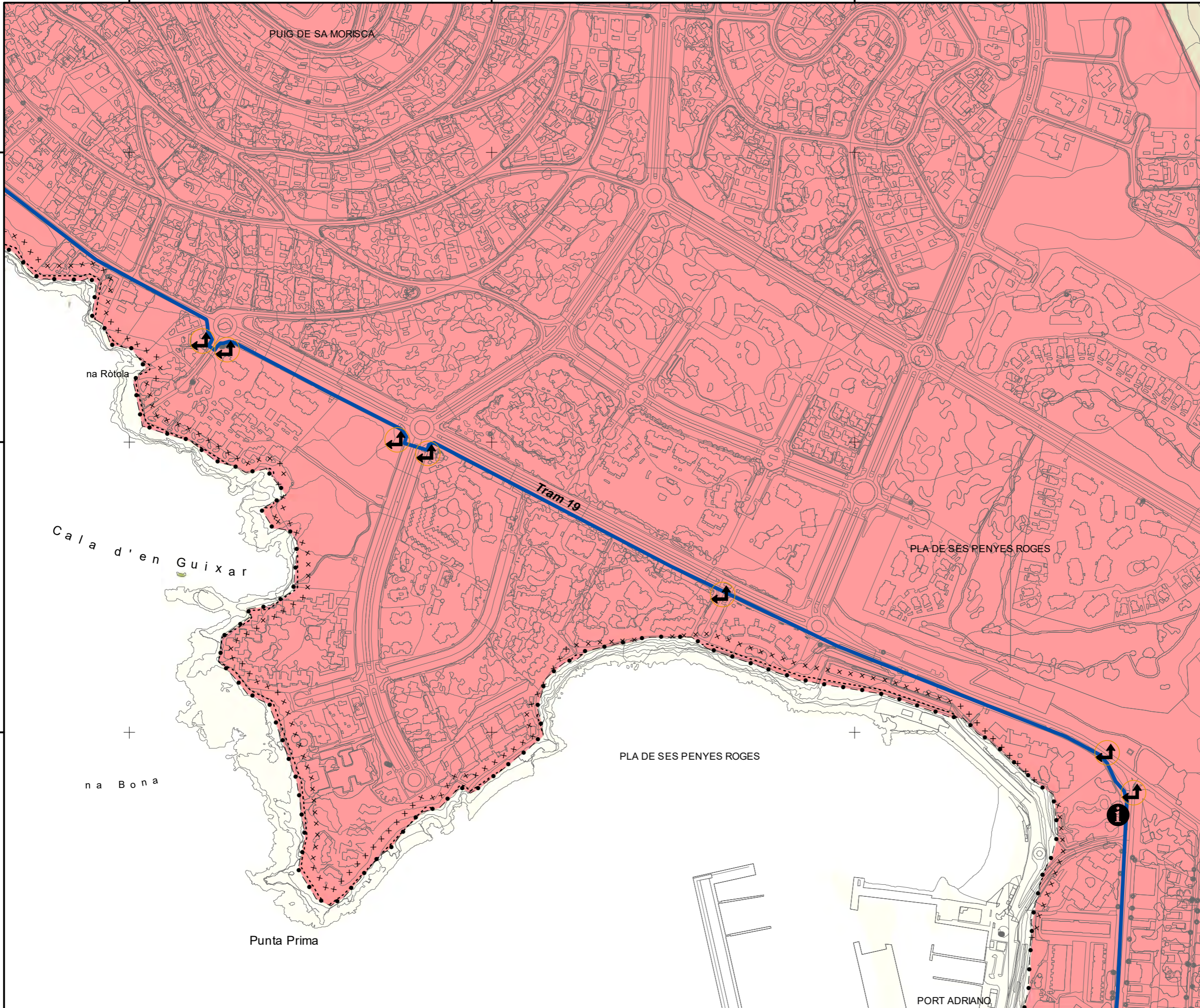
454500

455000

4372400

4372000

4371600

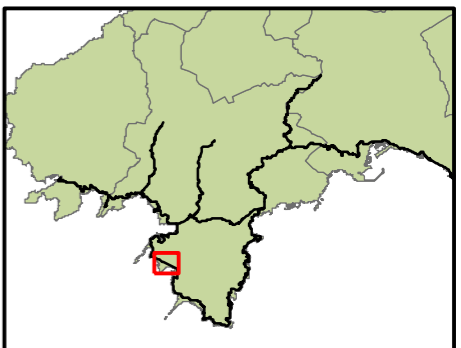


Departament de  
Sostenibilitat i  
Medi Ambient  
Consell de Mallorca

**PLA ESPECIAL  
D'ORDENACIÓ I PROTECCIÓ  
DE LA RUTA DELS FARS**

PLÀNOL NÚM. 106  
TIPOLOGIA DE CAMÍ / PATRIMONI /  
SENYALITZACIÓ

Etapa 11 : Son Caliu - Santa Ponça  
Tram 19

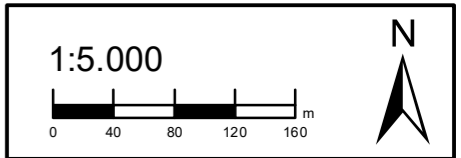


- LLEGGENDA**
- Tipologia:
- carretera
  - pista
  - camí rural / camí de carro
  - camí de ferradura
  - tirany
  - carrer / passeig
- canvi de tram
- inici / final etapa

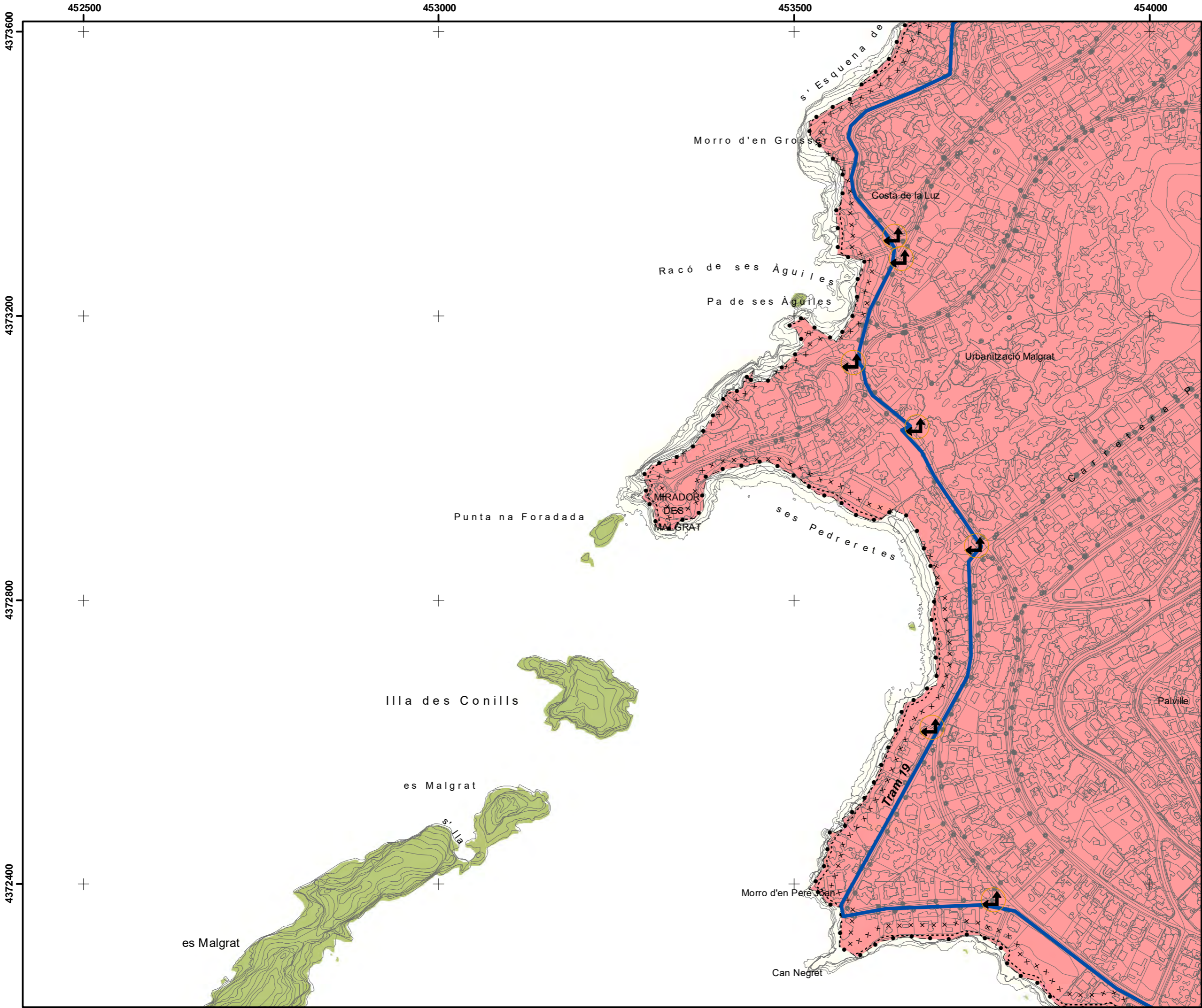
- Delimitació de Costes:**
- Límit de la Zona de Domini Públic
  - Límit de Servitud de Trànsit
  - Límit de Servitud de Protecció

- Patrimoni:**
- Ubicació
  - E1-001** Codi identificatiu

- Senyalització:**
- A
  - C
  - E
  - B
  - D
  - F





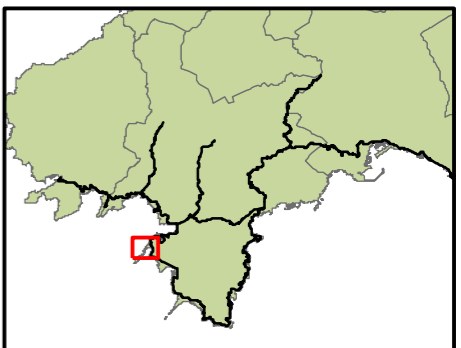


Departament de  
Sostenibilitat i  
Medi Ambient  
Consell de Mallorca

**PLA ESPECIAL  
D'ORDENACIÓ I PROTECCIÓ  
DE LA RUTA DELS FARS**

PLÀNOL NÚM. 107  
TIPOLOGIA DE CAMÍ / PATRIMONI /  
SENYALITZACIÓ

Etapa 11 : Son Caliu - Santa Ponça  
Tram 19



**LLEGENDA**

Tipologia:

- carretera
- pista
- camí rural / camí de carro
- camí de ferradura
- tirany
- carrer / passeig

canvi de tram

inici / final etapa

**Delimitació de Costes:**

- Límit de la Zona de Domini Públic
- Límit de Servitud de Trànsit
- Límit de Servitud de Protecció

**Patrimoni:**

- Ubicació
- E1-001** Codi identificatiu

**Senyalització:**

A	C	E
B	D	F

1:5.000



453500

454000

454500

Punta des Castell

4374400

+

+

+

4374000

+

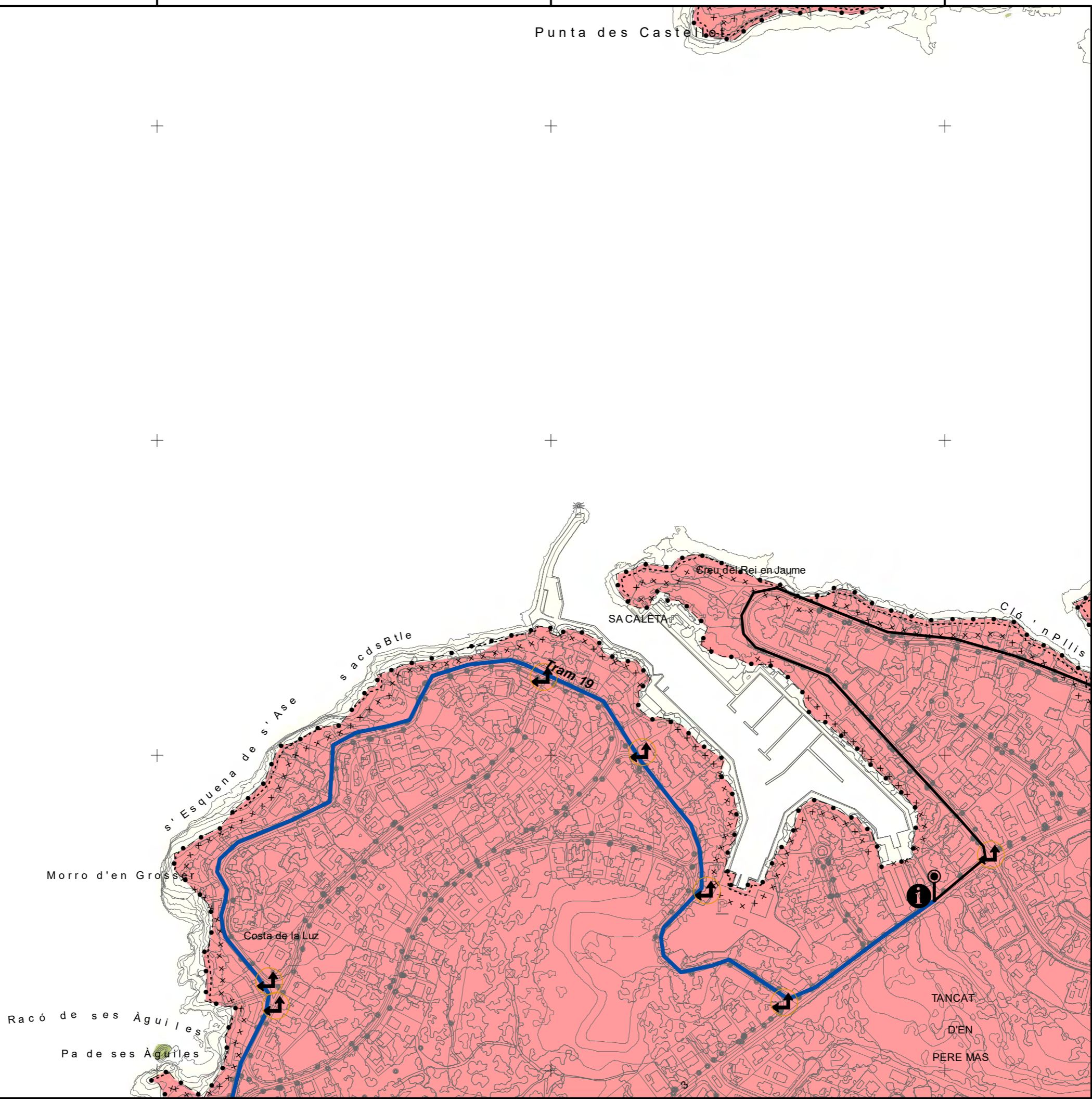
+

+

4373600

+

4373200



Departament de  
Sostenibilitat i  
Medi Ambient  
Consell de Mallorca

**PLA ESPECIAL  
D'ORDENACIÓ I PROTECCIÓ  
DE LA RUTA DELS FARS**

PLÀNOL NÚM. 108  
TIPOLOGIA DE CAMÍ / PATRIMONI /  
SENYALITZACIÓ

Etapa 11 : Son Caliu - Santa Ponça  
Tram 19

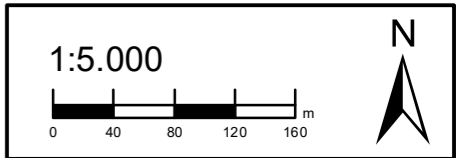


- LLEGENDA**
- Tipologia:
- carretera
  - pista
  - camí rural / camí de carro
  - camí de ferradura
  - tirany
  - carrer / passeig
  - canvi de tram
  - inici / final etapa

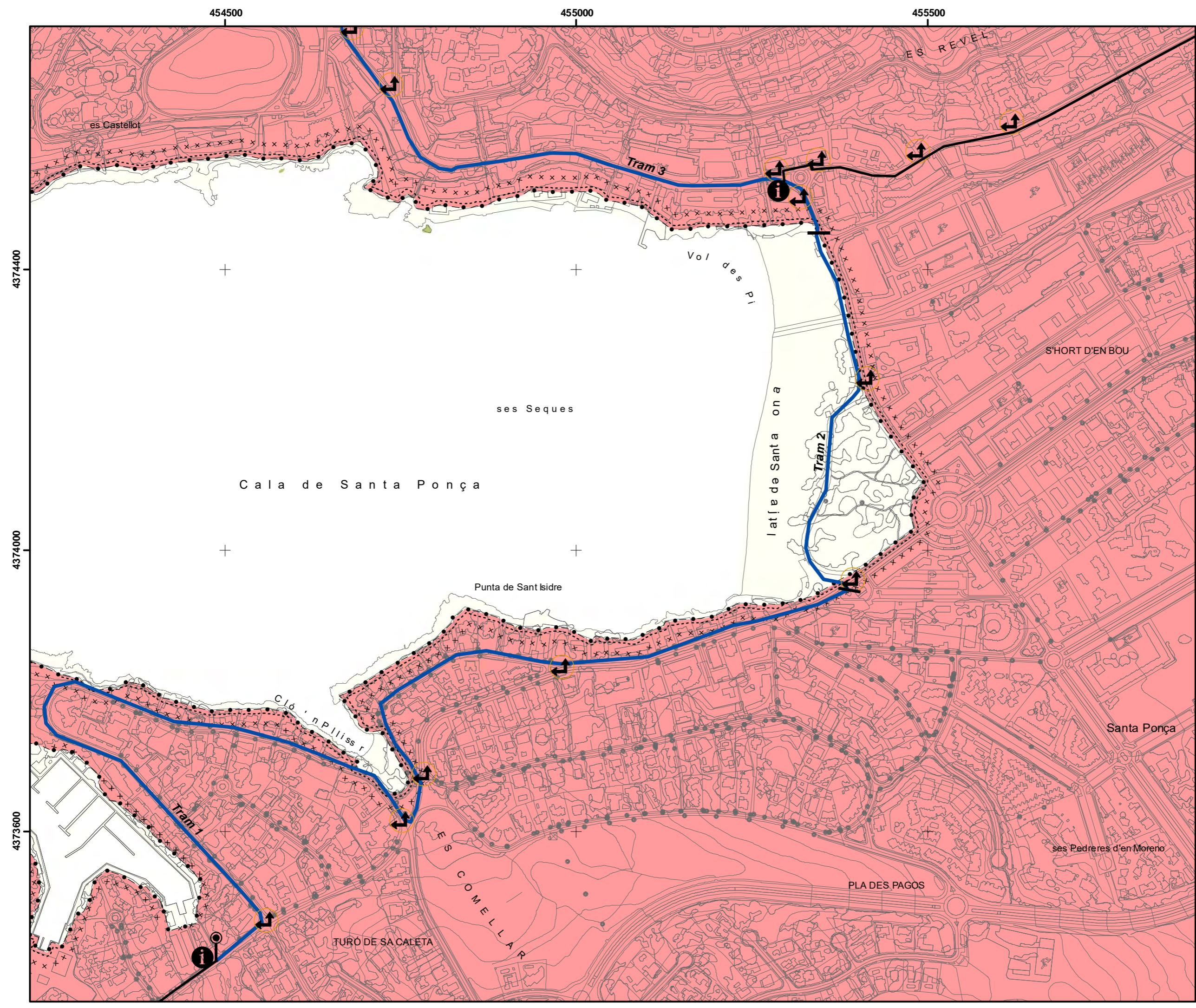
- Delimitació de Costes:**
- Límit de la Zona de Domini Públic
  - Límit de Servitud de Trànsit
  - Límit de Servitud de Protecció

- Patrimoni:**
- Ubicació
  - E1-001** Codi identificatiu

- Senyalització:**
- A
  - C
  - E
  - B
  - D
  - F














**Departament de Sostenibilitat i Medi Ambient**  
**Consell de Mallorca**



**PLA ESPECIAL D'ORDENACIÓ I PROTECCIÓ DE LA RUTA DELS FARS**

PLÀNOL NÚM. 109  
 TIPOLOGIA DE CAMÍ / PATRIMONI / SENYALITZACIÓ  
 Etapa 12 : Santa Ponça - Port d'Andratx  
 Trams 1, 2 i 3






**LLEGENDA**  
 Tipologia:


-  carretera
-  pista
-  camí rural / camí de carro
-  camí de ferradura
-  tirany
-  carrer / passeig

 canvi de tram     inici / final etapa







**Delimitació de Costes:**

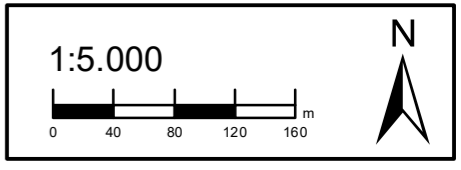
-  Límit de la Zona de Domini Públic
-  Límit de Servitud de Trànsit
-  Límit de Servitud de Protecció

**Patrimoni:**

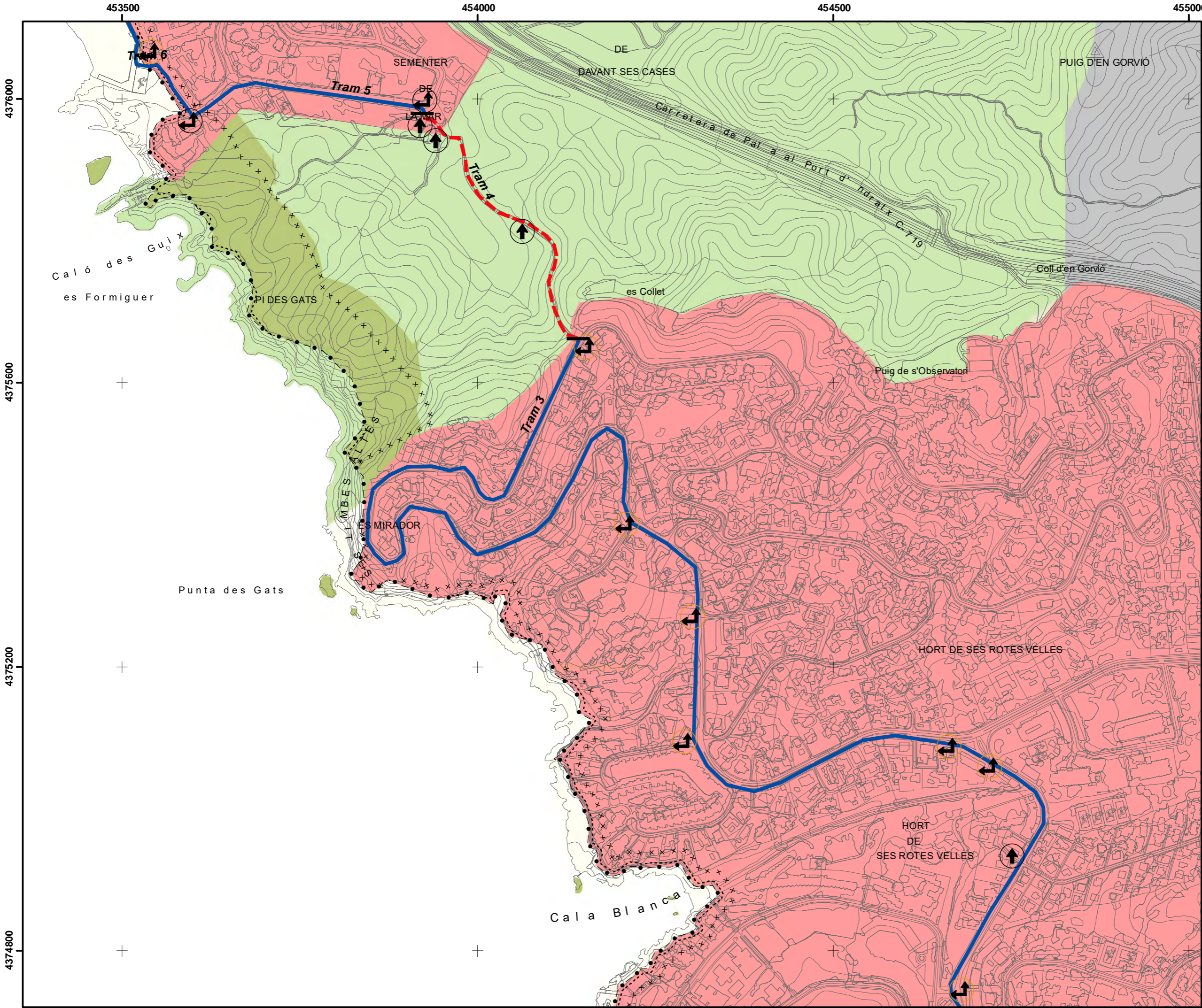
-  Ubicació
- E1-001** Codi identificatiu

**Senyalització:**

 A	 C	 E
 B	 D	 F







Departament de  
Sostenibilitat i  
Medi Ambient  
Consell de Mallorca

**PLA ESPECIAL  
D'ORDENACIÓ I PROTECCIÓ  
DE LA RUTA DELS FARS**

PLÀNOL NÚM. 110  
TIPOLOGIA DE CAMÍ / PATRIMONI /  
SENYALITZACIÓ

Etapa 12 : Santa Ponça - Port d'Andratx  
Trams 3, 4 i 5

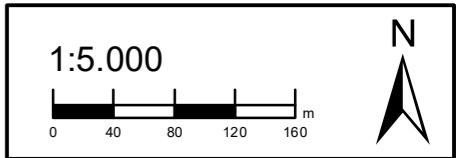


- LLEGENDA**
- Tipologia:
- carretera
  - pista
  - camí rural / camí de carro
  - camí de ferradura
  - tirany
  - carrer / passeig
- canvi de tram inici / final etapa

- Delimitació de Costes:**
- Límit de la Zona de Domini Públic
  - Límit de Servitud de Trànsit
  - Límit de Servitud de Protecció

- Patrimoni:**
- Ubicació
  - E1-001** Codi identificatiu

- Senyalització:**
- A
  - C
  - E
  - B
  - D
  - F





452000

452500

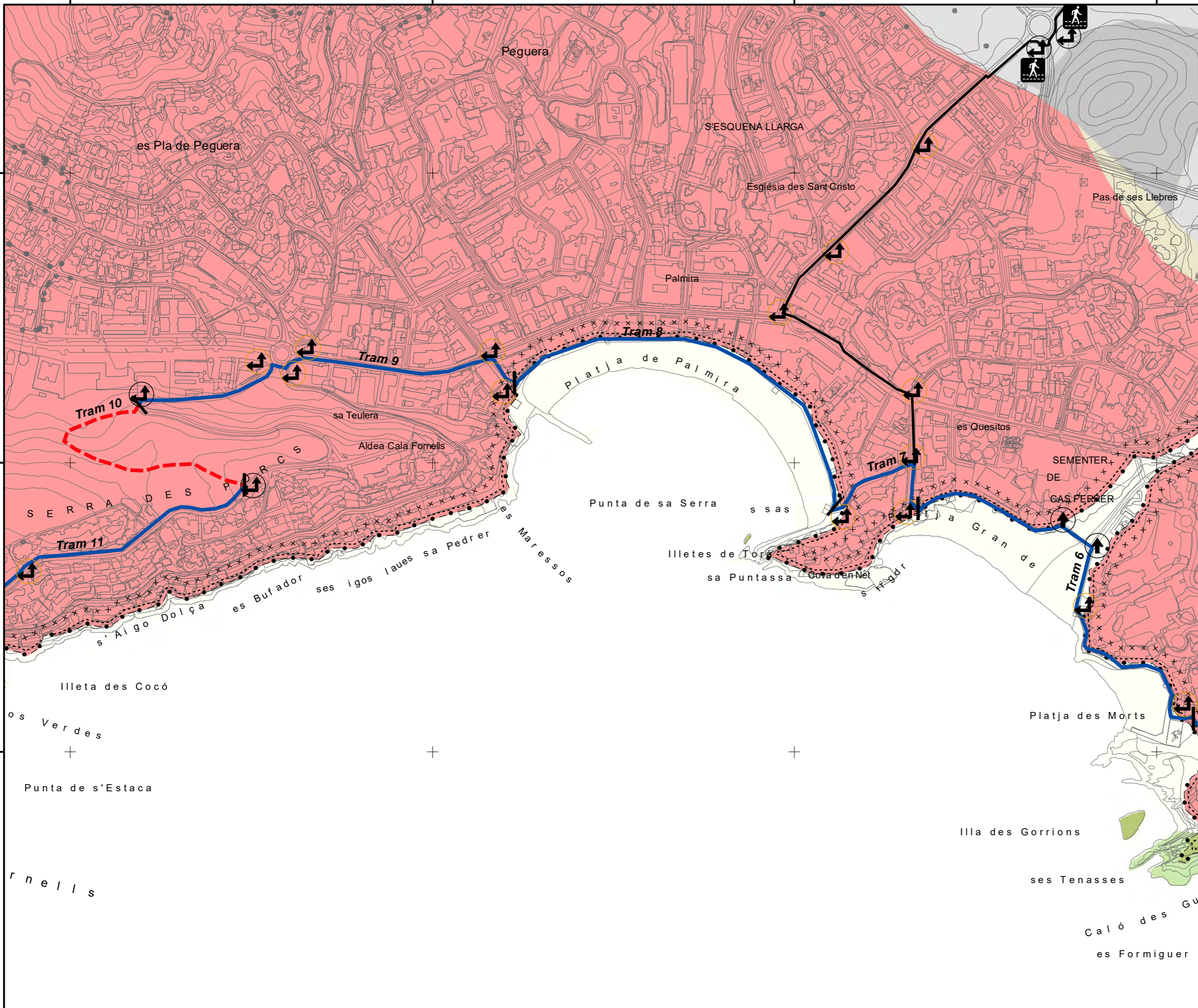
453000

453500

4376800

4376400

4376000

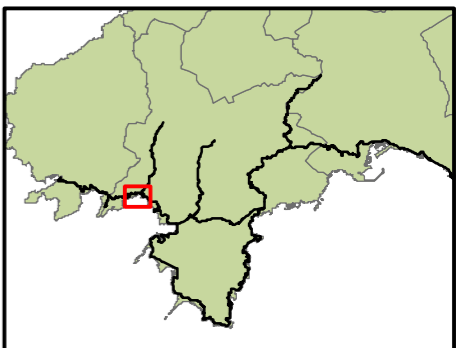


Departament de Sostenibilitat i Medi Ambient  
Consell de Mallorca

**PLA ESPECIAL D'ORDENACIÓ I PROTECCIÓ DE LA RUTA DELS FARS**

PLÀNOL NÚM. 111  
TIPOLOGIA DE CAMÍ / PATRIMONI / SENYALITZACIÓ

Etapa 12 : Santa Ponça - Port d'Andratx  
Trams 5, 6, 7, 8, 9, 10 i 11

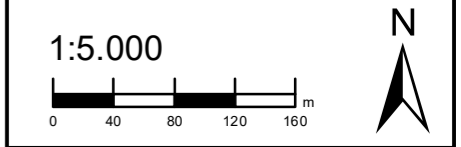


- LLEGENDA**
- Tipologia:
- carretera
  - pista
  - camí rural / camí de carro
  - camí de ferradura
  - tirany
  - carrer / passeig
- canvi de tram inici / final etapa

- Delimitació de Costes:**
- Límit de la Zona de Domini Públic
  - Límit de Servitud de Trànsit
  - Límit de Servitud de Protecció

- Patrimoni:**
- Ubicació
  - E1-001** Codi identificatiu

- Senyalització:**
- A
  - C
  - E
  - B
  - D
  - F





450500

451000

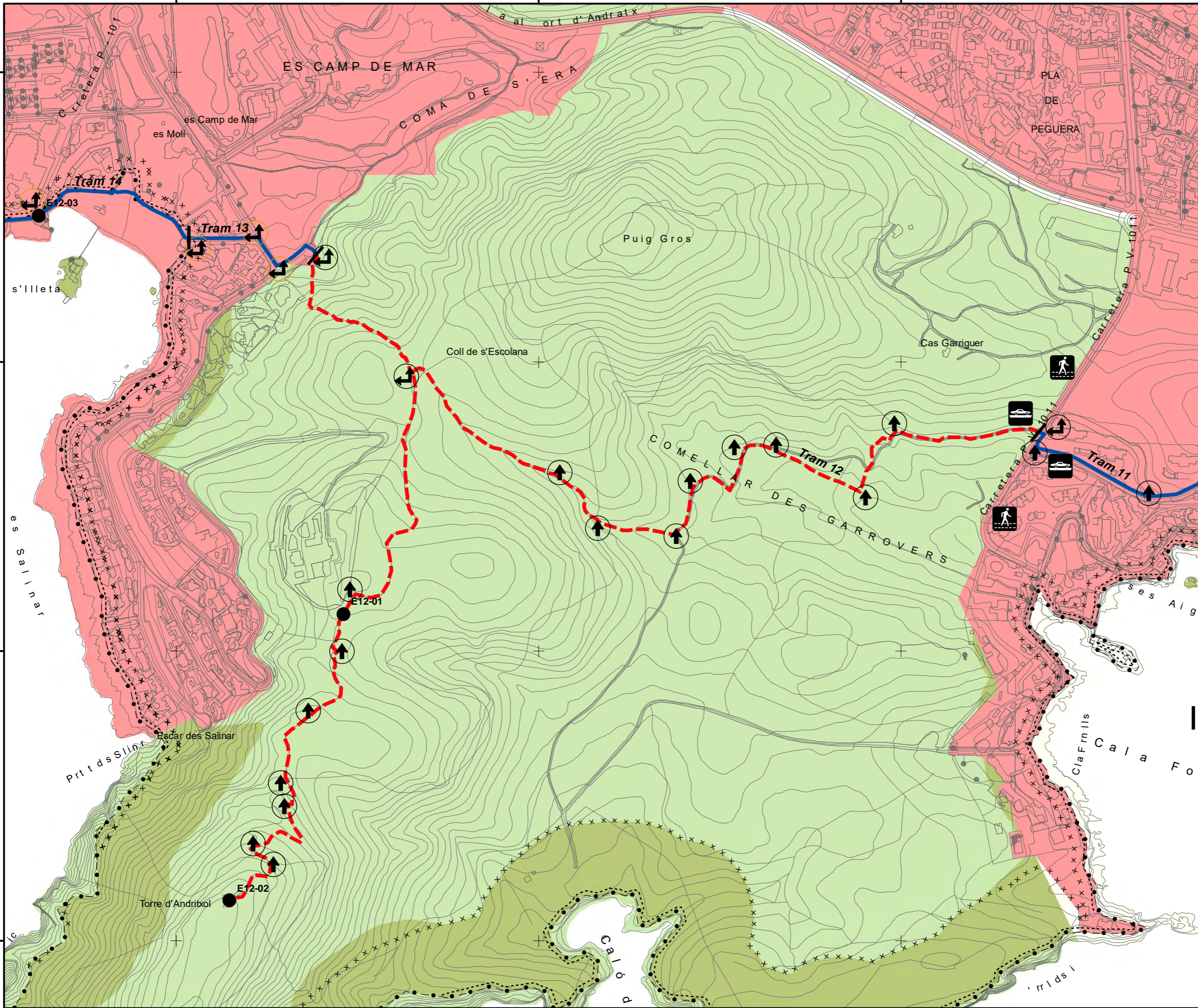
451500

4376800

4376400

4376000

4375600



Departament de Sostenibilitat i Medi Ambient  
Consell de Mallorca

**PLA ESPECIAL D'ORDENACIÓ I PROTECCIÓ DE LA RUTA DELS FARS**

PLÀNOL NÚM. 112

TIPOLOGIA DE CAMÍ / PATRIMONI / SENYALITZACIÓ

Etapa 12 : Santa Ponça - Port d'Andratx  
Trams 11, 12, 13 i 14



**LLEGGENDA**

Tipologia:

- carretera
- pista
- camí rural / camí de carro
- camí de ferradura
- tirany
- carrer / passeig

canvi de tram inici / final etapa

Delimitació de Costes:

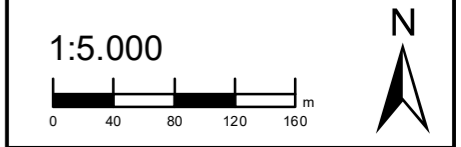
- Límit de la Zona de Domini Públic
- Límit de Servitud de Trànsit
- Límit de Servitud de Protecció

Patrimoni:

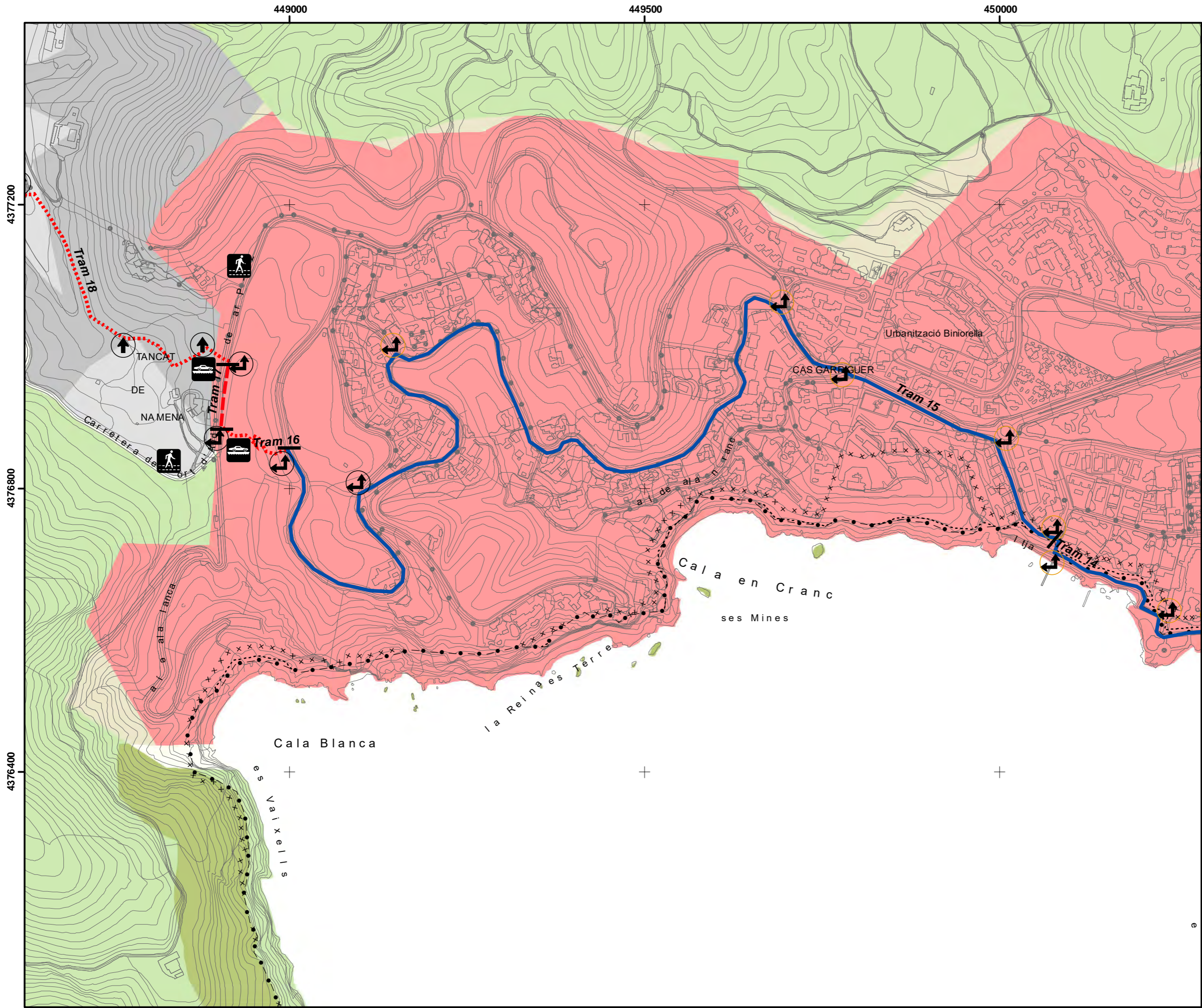
- Ubicació
- E1-001** Codi identificatiu

Senyalització:

A	C	E
B	D	F








**Departament de Sostenibilitat i Medi Ambient**  
**Consell de Mallorca**

**PLA ESPECIAL D'ORDENACIÓ I PROTECCIÓ DE LA RUTA DELS FARS**







**PLÀNOL NÚM. 113**  
**TIPOLOGIA DE CAMÍ / PATRIMONI / SENYALITZACIÓ**



Etapa 12 : Santa Ponça - Port d'Andratx  
 Trams 14, 15, 16, 17 i 18






**LLEGGENDA**

**Tipologia:**


-  carretera
-  pista
-  camí rural / camí de carro
-  camí de ferradura
-  tirany
-  carrer / passeig

 canvi de tram   
  inici / final etapa







**Delimitació de Costes:**

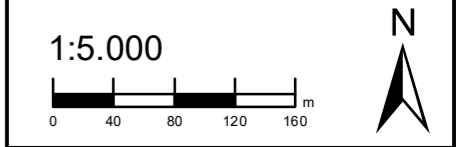
-  - - - Límit de la Zona de Domini Públic
-  ····· Límit de Servitud de Trànsit
-  x x x Límit de Servitud de Protecció

**Patrimoni:**

-  Ubicació
- E1-001** Codi identificatiu

**Senyalització:**

 A	 C	 E
 B	 D	 F





447500

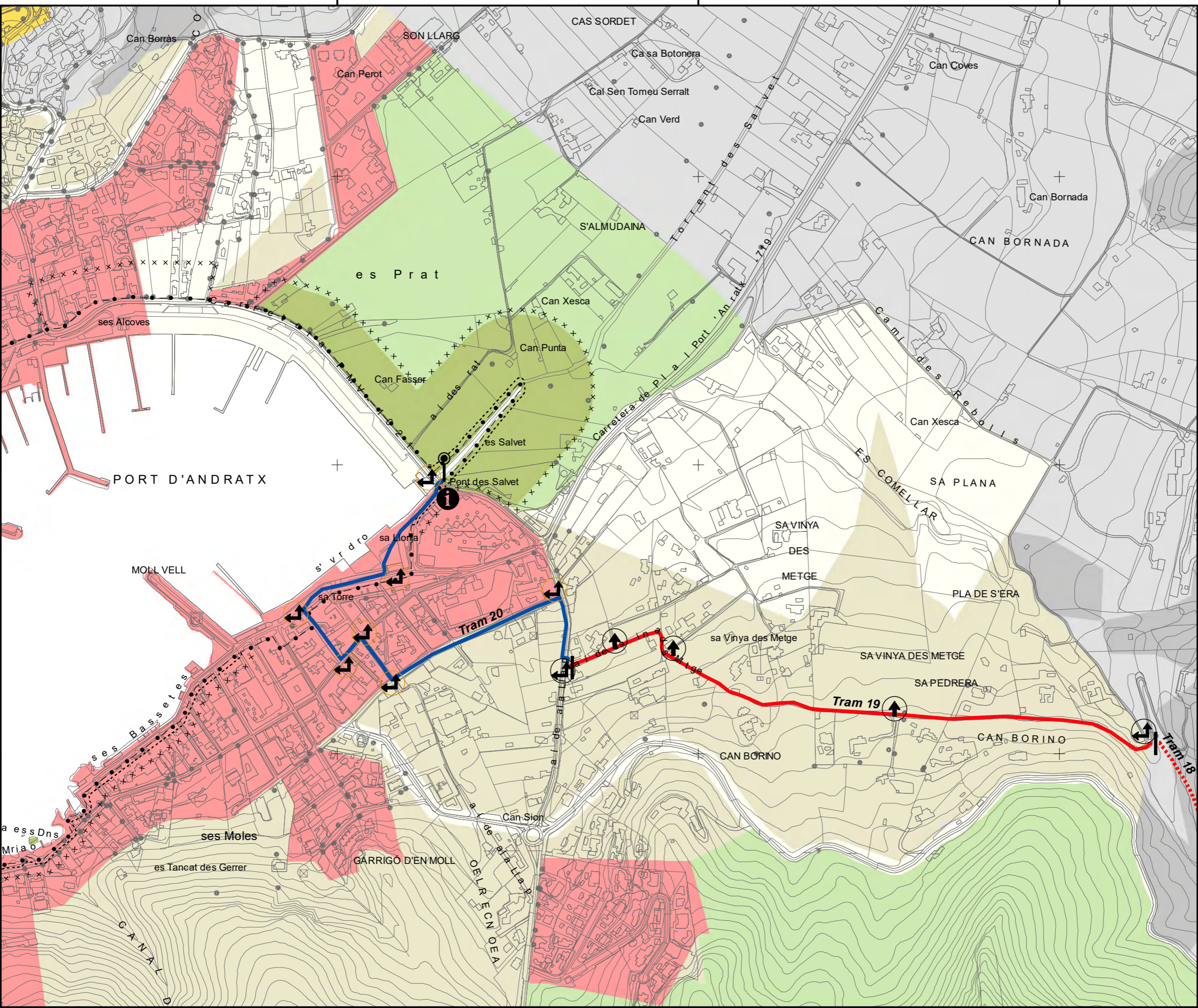
448000

448500

4378000

4377600

4377200

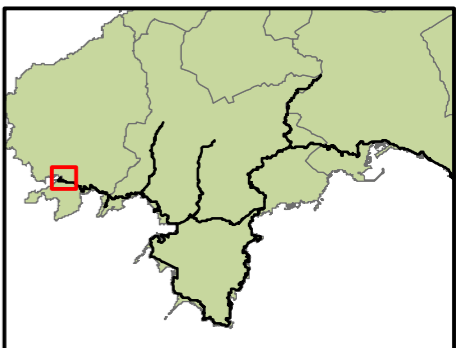


Departament de  
Sostenibilitat i  
Medi Ambient  
Consell de Mallorca

**PLA ESPECIAL  
D'ORDENACIÓ I PROTECCIÓ  
DE LA RUTA DELS FARS**

PLÀNOL NÚM. 114  
TIPOLOGIA DE CAMÍ / PATRIMONI /  
SENYALITZACIÓ

Etapa 12 : Santa Ponça - Port d'Andratx  
Trams 14, 15, 16, 17 i 18

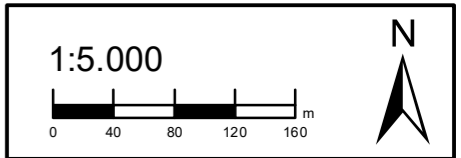


- LLEGGENDA**
- Tipologia:
- carretera
  - pista
  - camí rural / camí de carro
  - camí de ferradura
  - tirany
  - carrer / passeig
- canvi de tram inici / final etapa

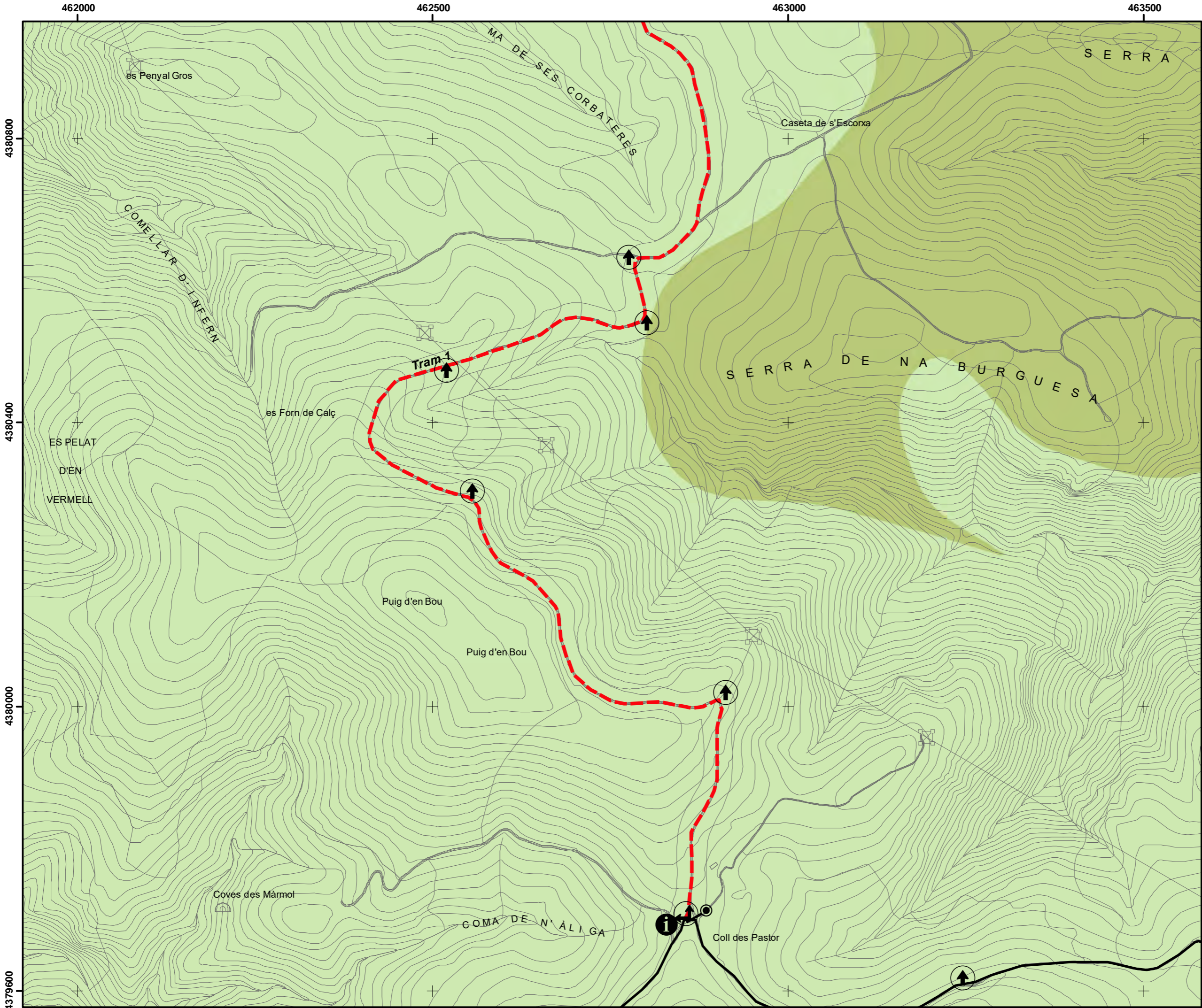
- Delimitació de Costes:**
- Límit de la Zona de Domini Públic
  - Límit de Servitud de Trànsit
  - Límit de Servitud de Protecció

- Patrimoni:**
- Ubicació
  - E1-001** Codi identificatiu

- Senyalització:**
- A
  - C
  - E
  - B
  - D
  - F



















**Departament de  
Sostenibilitat i  
Medi Ambient  
Consell de Mallorca**


**PLA ESPECIAL  
D'ORDENACIÓ I PROTECCIÓ  
DE LA RUTA DELS FARS**

PLÀNOL NÚM. 115  
**TIPOLOGIA DE CAMÍ / PATRIMONI /  
SENyalIZACIÓ**  
 Variant A : Na Burguesa  
 Tram 1

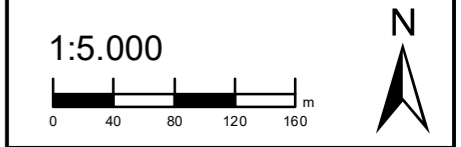


- LLEGENDA**
- Tipologia:
-  carretera
  -  pista
  -  camí rural / camí de carro
  -  camí de ferradura
  -  tirany
  -  carrer / passeig
-  canvi de tram
  inici / final etapa

- Delimitació de Costes:**
-  Límit de la Zona de Domini Públic
  -  Límit de Servitud de Trànsit
  -  Límit de Servitud de Protecció

- Patrimoni:**
-  Ubicació
  - E1-001** Codi identificatiu

- Senyalització:**
-  A
  -  C
  -  E
  -  B
  -  D
  -  F



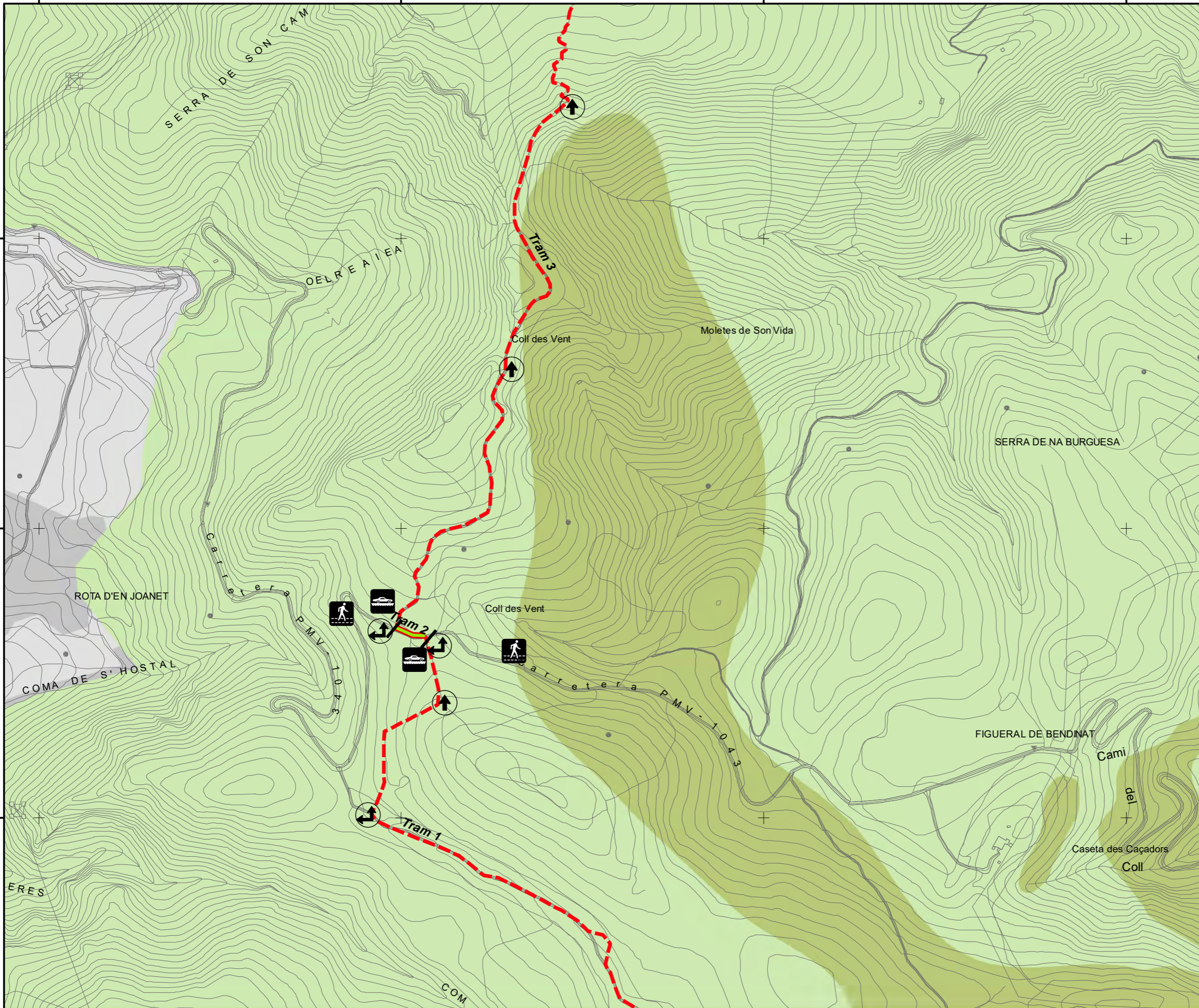


462000 462500 463000 463500

4382000

4381600

4381200




**Departament de Sostenibilitat i Medi Ambient**  
**Consell de Mallorca**







**PLA ESPECIAL D'ORDENACIÓ I PROTECCIÓ DE LA RUTA DELS FARS**



PLÀNOL NÚM. 116  
 TIPOLOGIA DE CAMÍ / PATRIMONI / SENYALIZACIÓ  
 Variant A : Na Burguesa  
 Trams 1, 2 i 3





**LLEGGENDA**

**Tipologia:**


-  carretera
-  pista
-  camí rural / camí de carro
-  camí de ferradura
-  tirany
-  carrer / passeig

 canvi de tram   
  inici / final etapa







**Delimitació de Costes:**

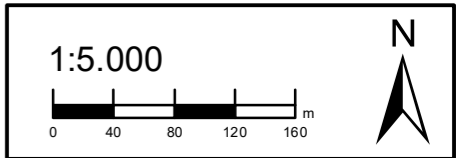
-  Límit de la Zona de Domini Públic
-  Límit de Servitud de Trànsit
-  Límit de Servitud de Protecció

**Patrimoni:**

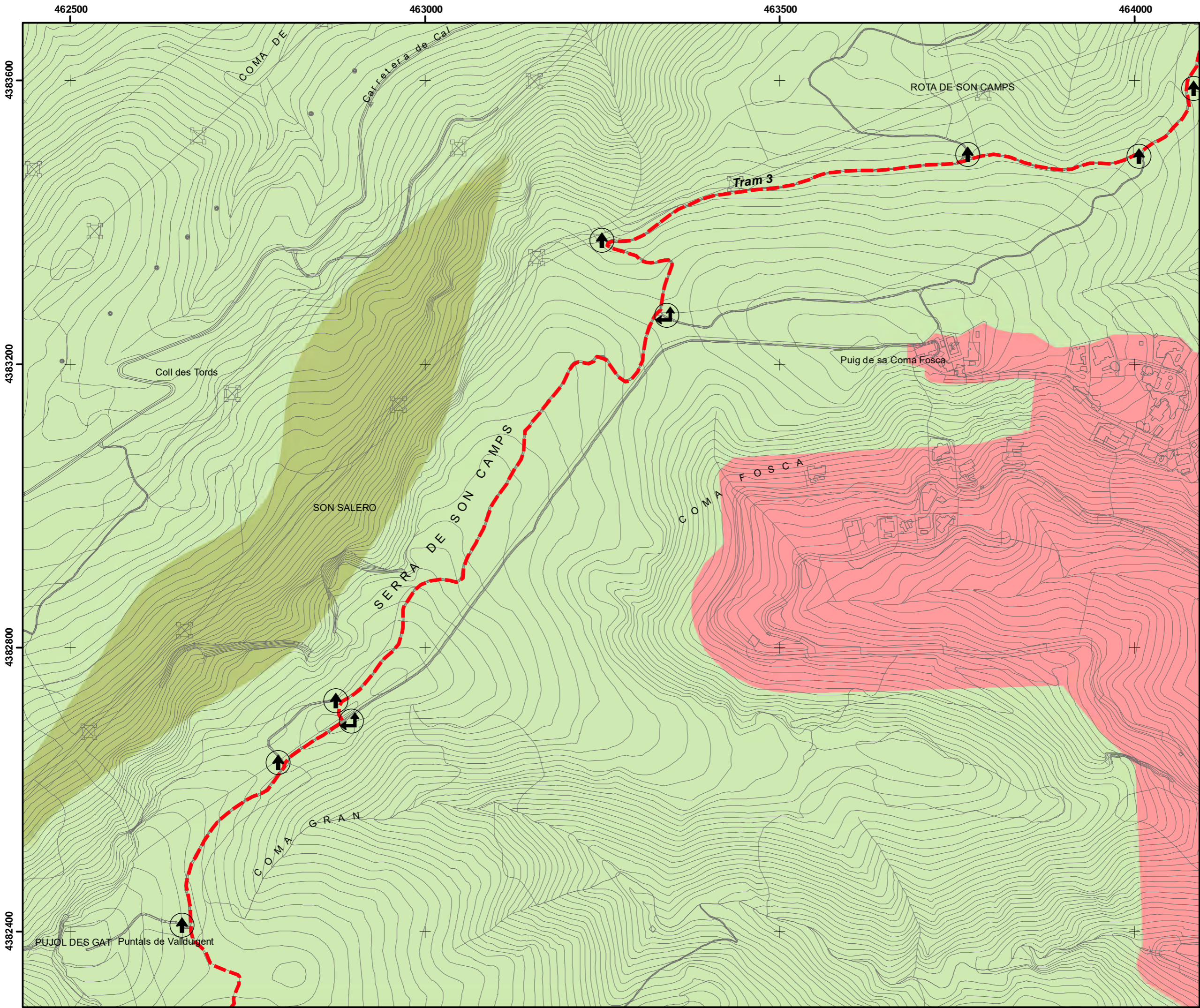
-  Ubicació
- E1-001** Codi identificatiu

**Senyalització:**

 A	 C	 E
 B	 D	 F



















**Departament de Sostenibilitat i Medi Ambient**  
**Consell de Mallorca**


**PLA ESPECIAL D'ORDENACIÓ I PROTECCIÓ DE LA RUTA DELS FARS**







PLÀNOL NÚM. 117  
**TIPOLOGIA DE CAMÍ / PATRIMONI / SENYALITZACIÓ**  
 Variant A : Na Burguesa  
 Tram 3

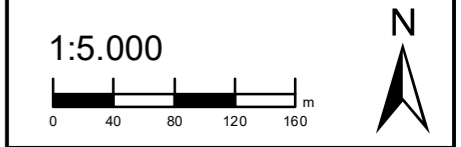


- LLEGENDA**
- Tipologia:**
-  carretera
  -  pista
  -  camí rural / camí de carro
  -  camí de ferradura
  -  tirany
  -  carrer / passeig
  -  canvi de tram
  -  inici / final etapa

- Delimitació de Costes:**
-  Límit de la Zona de Domini Públic
  -  Límit de Servitud de Trànsit
  -  Límit de Servitud de Protecció

- Patrimoni:**
-  Ubicació
  - E1-001** Codi identificatiu

- Senyalització:**
-  A
  -  C
  -  E
  -  B
  -  D
  -  F





464500

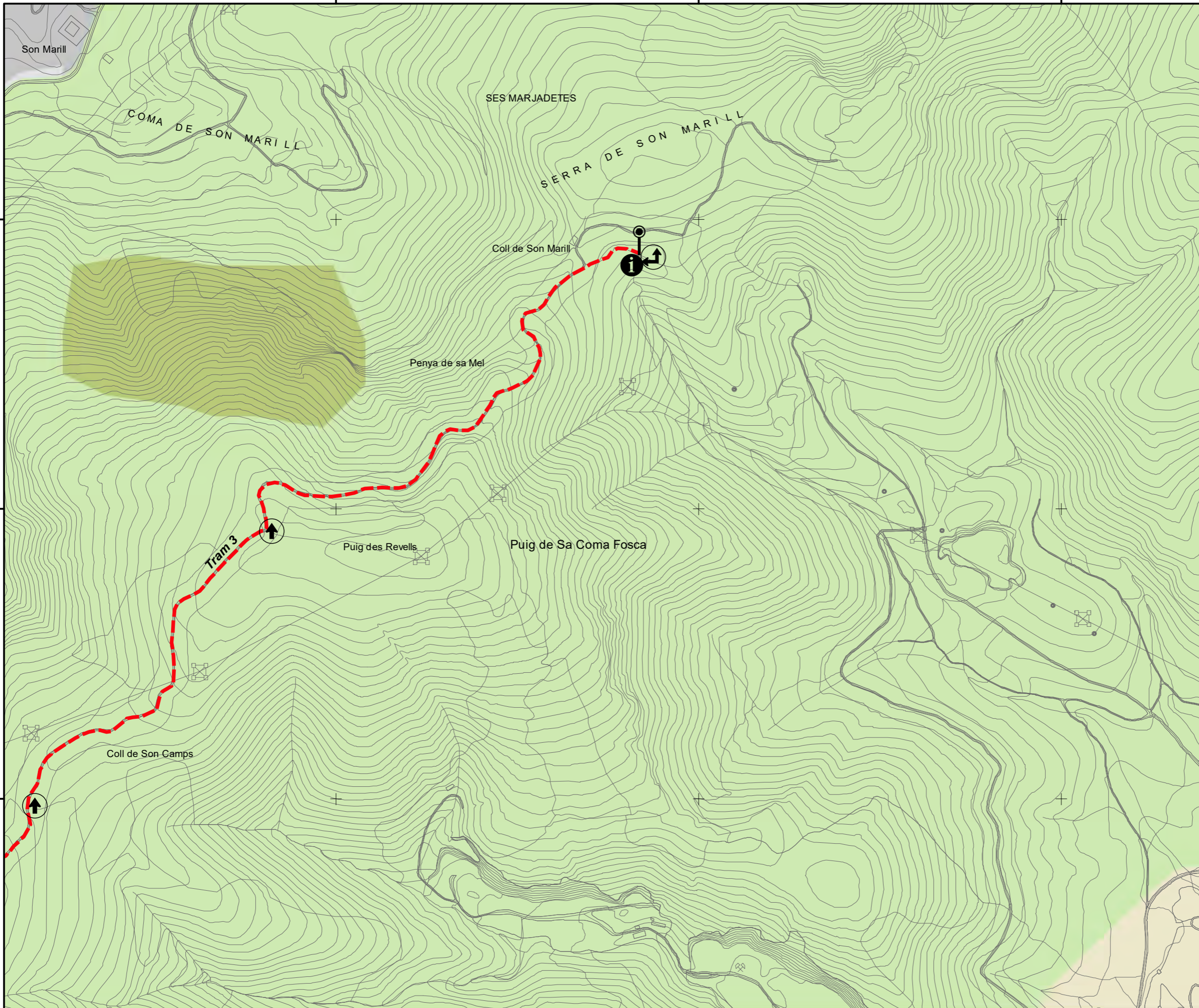
465000

465500

4384400

4384000

4383600




**Departament de Sostenibilitat i Medi Ambient**  
**Consell de Mallorca**







**PLA ESPECIAL D'ORDENACIÓ I PROTECCIÓ DE LA RUTA DELS FARS**



PLÀNOL NÚM. 118  
 TIPOLOGIA DE CAMÍ / PATRIMONI / SENYALITZACIÓ  
 Variant A : Na Burguesa  
 Tram 3






**LLEGENDA**

Tipologia:


-  carretera
-  pista
-  camí rural / camí de carro
-  camí de ferradura
-  tirany
-  carrer / passeig

 canvi de tram   
  inici / final etapa







Delimitació de Costes:



-  Límit de la Zona de Domini Públic
-  Límit de Servitud de Trànsit
-  Límit de Servitud de Protecció

Patrimoni:

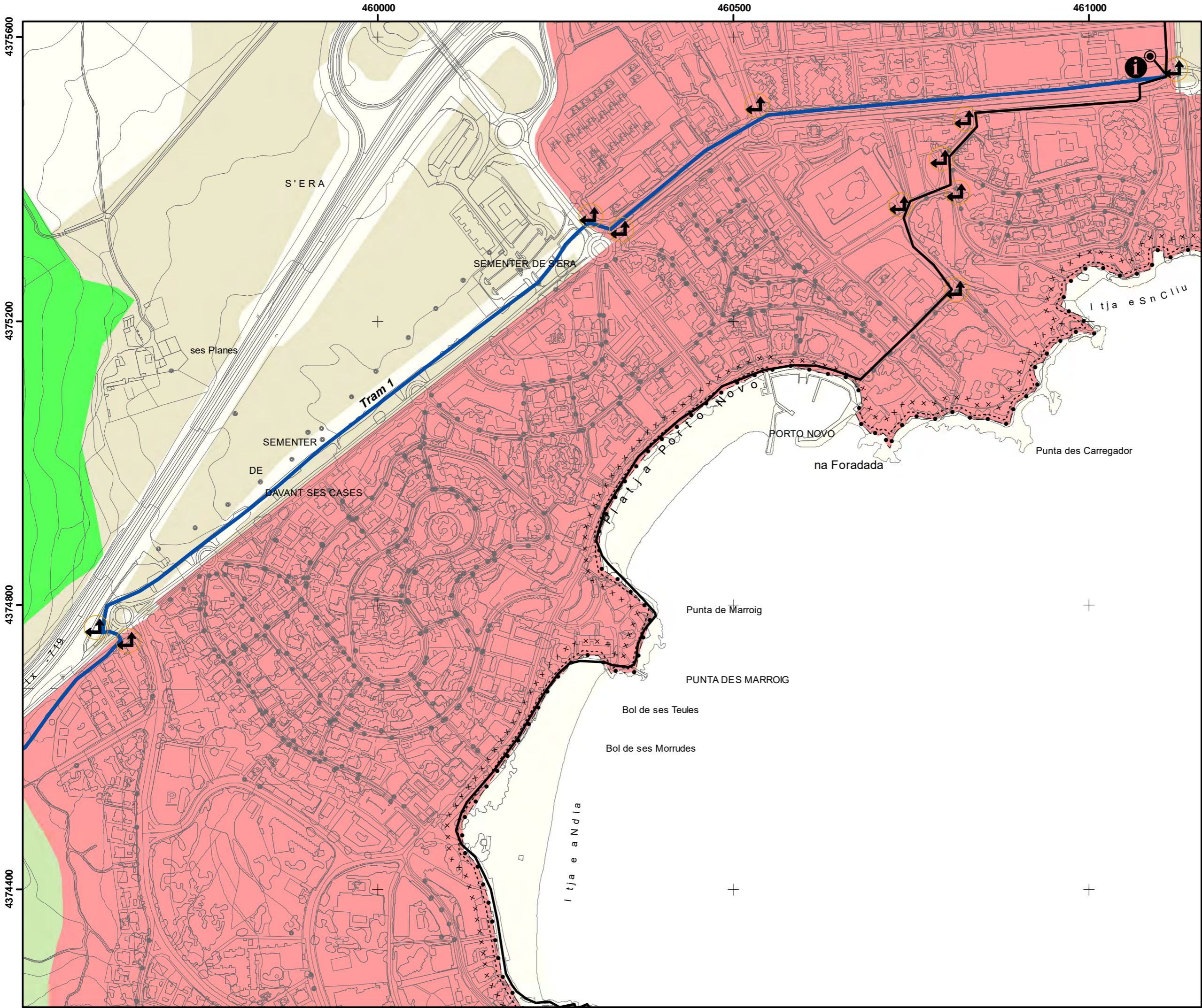
-  Ubicació
- E1-001** Codi identificatiu

Senyalització:

-  A
-  C
-  E
-  B
-  D
-  F

1:5.000  





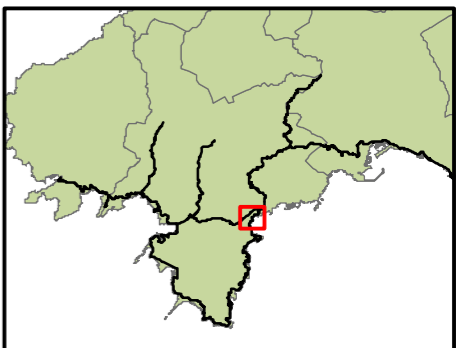


Departament de  
Sostenibilitat i  
Medi Ambient  
Consell de Mallorca

**PLA ESPECIAL  
D'ORDENACIÓ I PROTECCIÓ  
DE LA RUTA DELS FARS**

PLÀNOL NÚM. 119  
TIPOLOGIA DE CAMÍ / PATRIMONI /  
SENYALITZACIÓ

Variant B : Calvià  
Tram 1

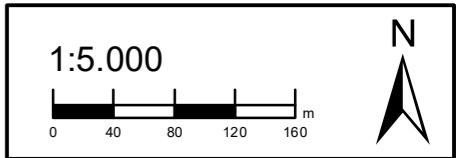


- LLEGENDA**
- Tipologia:
- carretera
  - pista
  - camí rural / camí de carro
  - camí de ferradura
  - tirany
  - carrer / passeig
  - canvi de tram
  - inici / final etapa

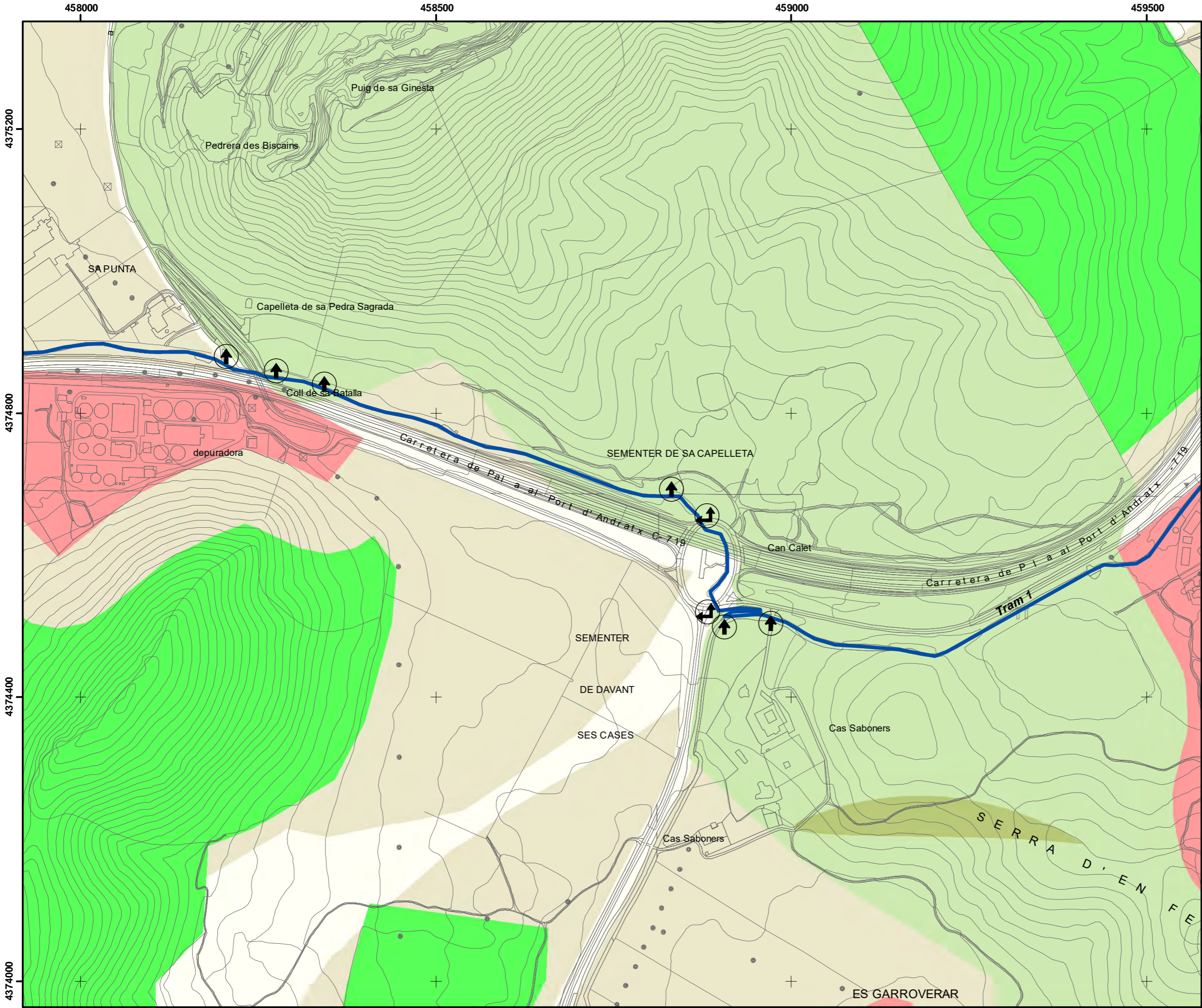
- Delimitació de Costes:
- Límit de la Zona de Domini Públic
  - Límit de Servitud de Trànsit
  - Límit de Servitud de Protecció

- Patrimoni:
- Ubicació
  - E1-001** Codi identificatiu

- Senyalització:
- A
  - C
  - E
  - B
  - D
  - F








**Departament de  
Sostenibilitat i  
Medi Ambient  
Consell de Mallorca**









**PLA ESPECIAL  
D'ORDENACIÓ I PROTECCIÓ  
DE LA RUTA DELS FARS**




PLÀNOL NÚM. 120  
**TIPOLOGIA DE CAMÍ / PATRIMONI /  
SENYALITZACIÓ**


Variant B : Calvià  
 Tram 1









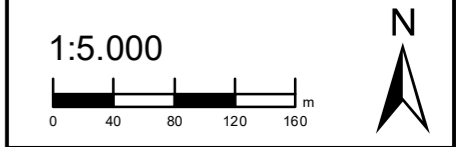
**LLEGGENDA**

- Tipologia:**
-  carretera
  -  pista
  -  camí rural / camí de carro
  -  camí de ferradura
  -  tirany
  -  carrer / passeig
  -  canvi de tram
  -  inici / final etapa

- Delimitació de Costes:**
-  Límit de la Zona de Domini Públic
  -  Límit de Servitud de Trànsit
  -  Límit de Servitud de Protecció

- Patrimoni:**
-  Ubicació
  - E1-001** Codi identificatiu

- Senyalització:**
-  A
  -  C
  -  E
  -  B
  -  D
  -  F





456500

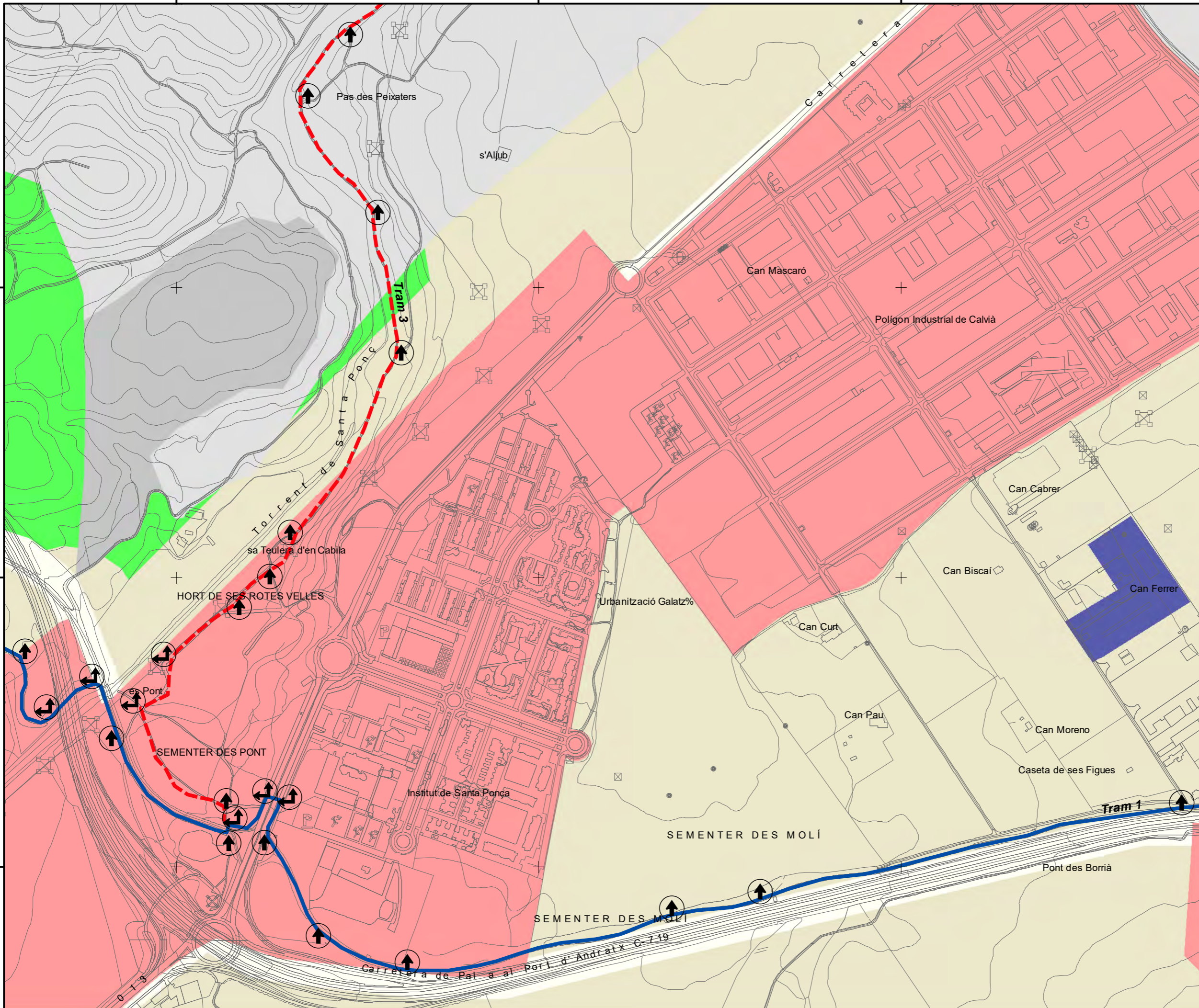
457000

457500

4375600

4375200

4374800



Departament de  
Sostenibilitat i  
Medi Ambient  
Consell de Mallorca

**PLA ESPECIAL  
D'ORDENACIÓ I PROTECCIÓ  
DE LA RUTA DELS FARS**

PLÀNOL NÚM. 121  
TIPOLOGIA DE CAMÍ / PATRIMONI /  
SENYALITZACIÓ  
Variant B : Calvià  
Tram 1

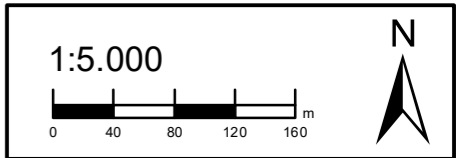


- LLEGENDA**
- Tipologia:
- carretera
  - pista
  - camí rural / camí de carro
  - camí de ferradura
  - tirany
  - carrer / passeig
  - canvi de tram
  - inici / final etapa

- Delimitació de Costes:**
- Límit de la Zona de Domini Públic
  - Límit de Servitud de Trànsit
  - Límit de Servitud de Protecció

- Patrimoni:**
- Ubicació
  - E1-001** Codi identificatiu

- Senyalització:**
- A
  - B
  - C
  - D
  - E
  - F





455500

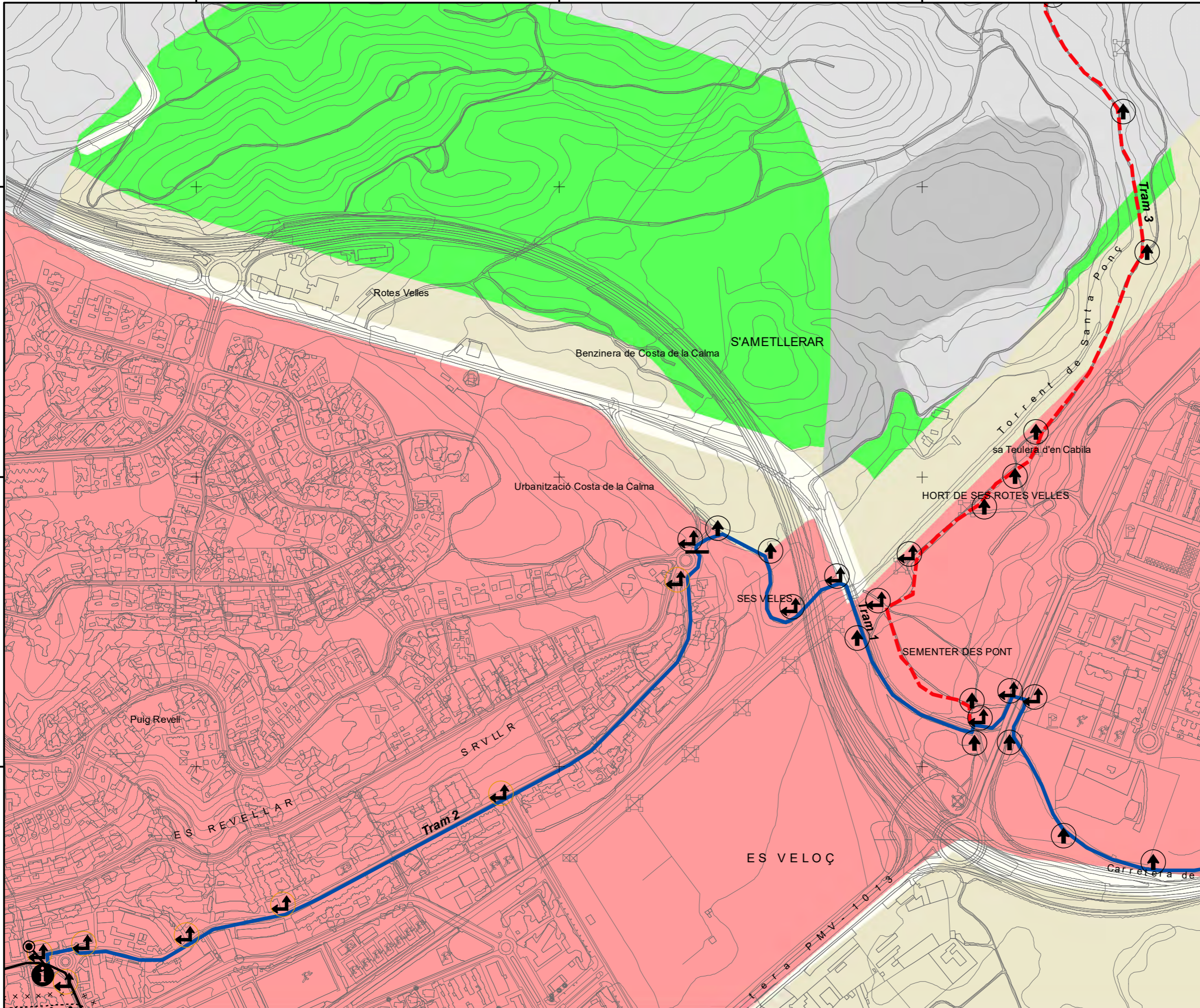
456000

456500

4375600

4375200

4374800



Departament de  
Sostenibilitat i  
Medi Ambient  
Consell de Mallorca

**PLA ESPECIAL  
D'ORDENACIÓ I PROTECCIÓ  
DE LA RUTA DELS FARS**

PLÀNOL NÚM. 122

TIPOLOGIA DE CAMÍ / PATRIMONI /  
SENYALITZACIÓ

Variant B : Calvià  
Trams 1, 2 i 3



**LLEGENDA**

Tipologia:

- carretera
- pista
- camí rural / camí de carro
- camí de ferradura
- tirany
- carrer / passeig

canvi de tram inici / final etapa

**Delimitació de Costes:**

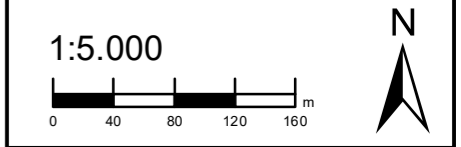
- Límit de la Zona de Domini Públic
- Límit de Servitud de Trànsit
- Límit de Servitud de Protecció

**Patrimoni:**

- Ubicació
- E1-001** Codi identificatiu

**Senyalització:**

- A
- C
- E
- B
- D
- F





456500

457000

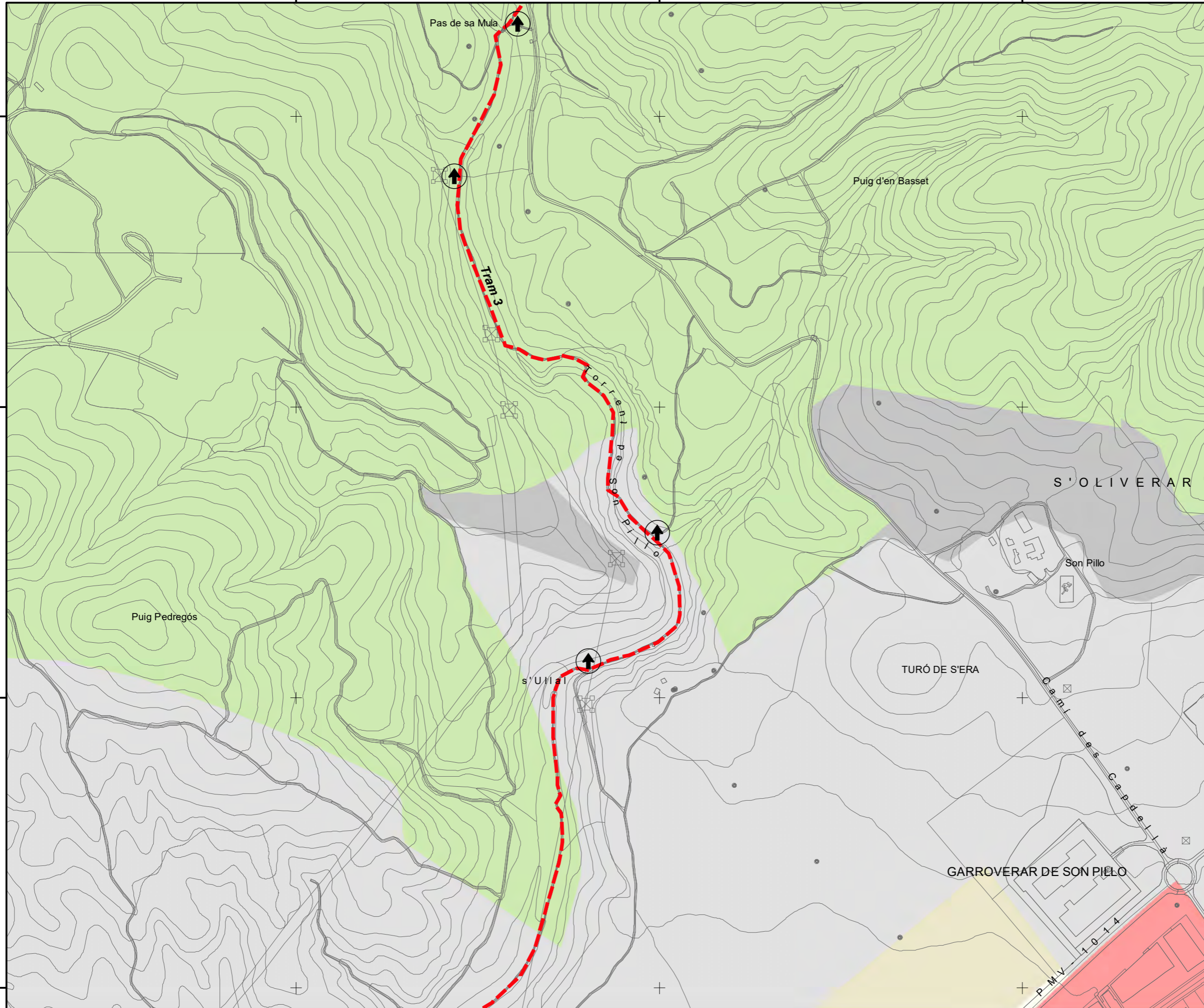
457500

4377200

4376800

4376400

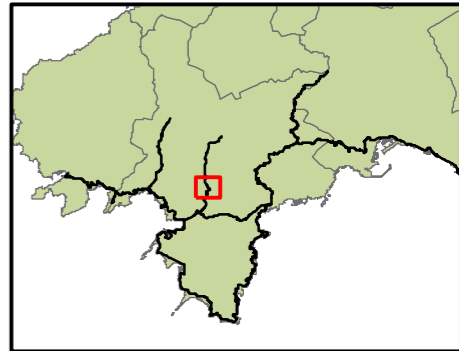
4376000




**Departament de Sostenibilitat i Medi Ambient**  
**Consell de Mallorca**







**PLA ESPECIAL D'ORDENACIÓ I PROTECCIÓ DE LA RUTA DELS FARS**



PLÀNOL NÚM. 123  
 TIPOLOGIA DE CAMÍ / PATRIMONI / SENYALITZACIÓ  
 Variant B : Calvià  
 Tram 3






**LLEGENDA**

**Tipologia:**


-  carretera
-  pista
-  camí rural / camí de carro
-  camí de ferradura
-  tirany
-  carrer / passeig

 canvi de tram   
  inici / final etapa







**Delimitació de Costes:**



-  Límit de la Zona de Domini Públic
-  Límit de Servitud de Trànsit
-  Límit de Servitud de Protecció

**Patrimoni:**

-  Ubicació
- E1-001** Codi identificatiu

**Senyalització:**

-  A
-  C
-  E
-  B
-  D
-  F

1:5.000  





456500

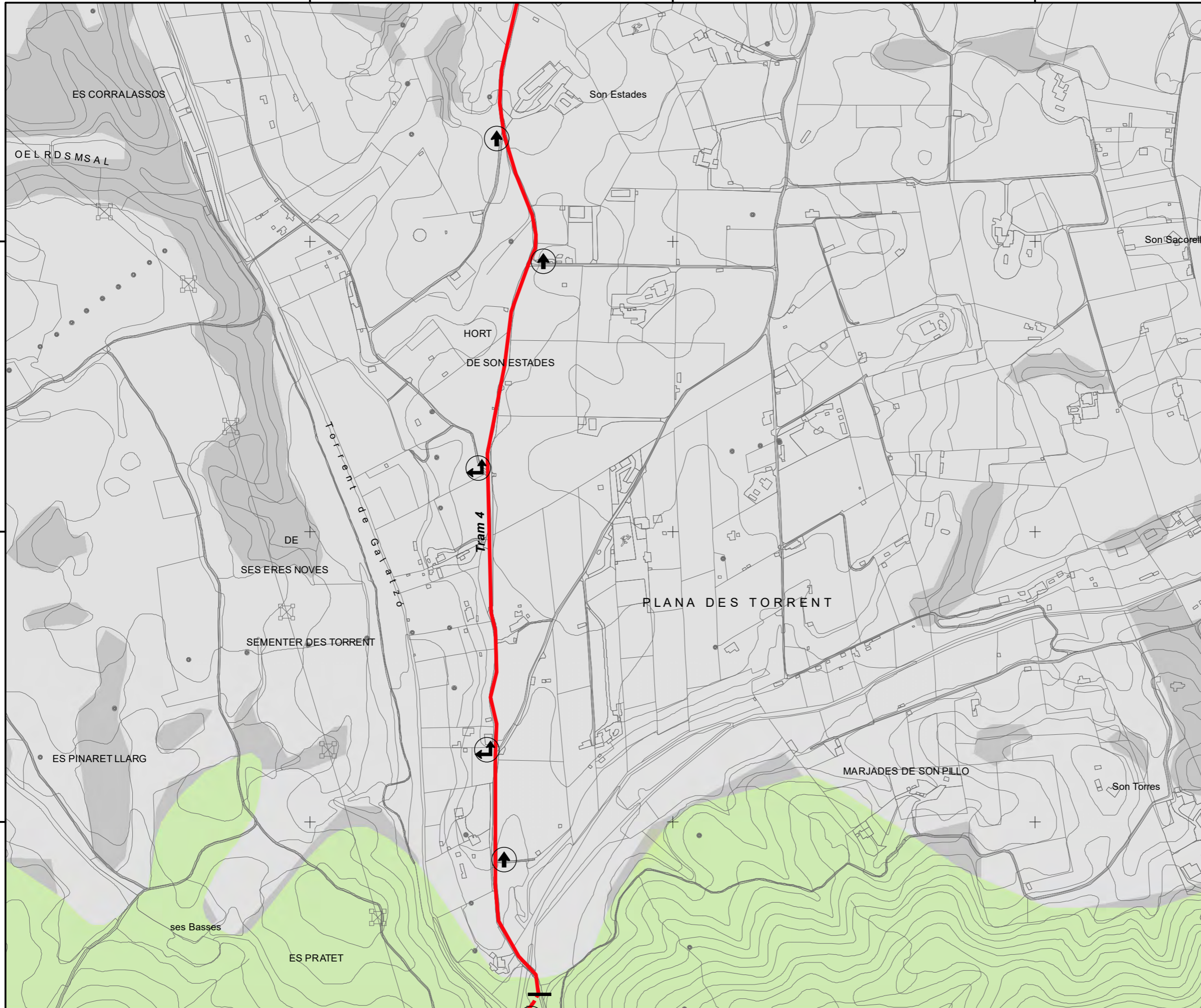
457000

457500

4378400

4378000

4377600




**Departament de Sostenibilitat i Medi Ambient**  
**Consell de Mallorca**






**PLA ESPECIAL D'ORDENACIÓ I PROTECCIÓ DE LA RUTA DELS FARS**



**PLÀNOL NÚM. 124**  
**TIPOLOGIA DE CAMÍ / PATRIMONI / SENYALITZACIÓ**  
 Variant B : Calvià  
 Trams 3 i 4





**LLEGGENDA**

**Tipologia:**


-  carretera
-  pista
-  camí rural / camí de carro
-  camí de ferradura
-  tirany
-  carrer / passeig

 canvi de tram   
  inici / final etapa







**Delimitació de Costes:**



-  Límit de la Zona de Domini Públic
-  Límit de Servitud de Trànsit
-  Límit de Servitud de Protecció

**Patrimoni:**

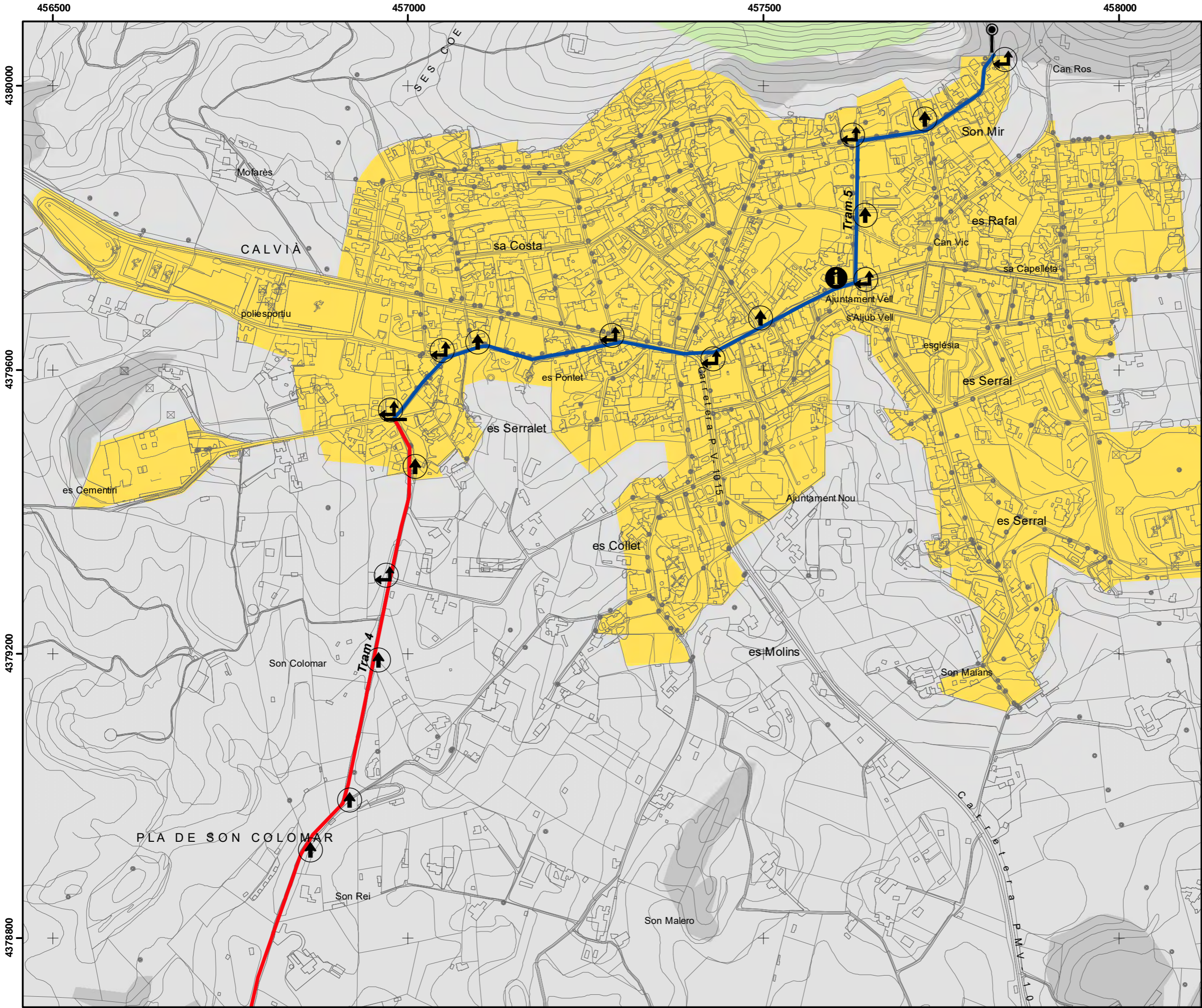
-  Ubicació
- E1-001** Codi identificatiu

**Senyalització:**

-  A   
  C   
  E
-  B   
  D   
  F

**1:5.000**  
  







**Departament de Sostenibilitat i Medi Ambient**  
**Consell de Mallorca**







**PLA ESPECIAL D'ORDENACIÓ I PROTECCIÓ DE LA RUTA DELS FARS**



PLÀNOL NÚM. 125  
 TIPOLOGIA DE CAMÍ / PATRIMONI / SENYALITZACIÓ  
 Variant B : Calvià  
 Trams 4 i 5






**LLEGENDA**

**Tipologia:**


-  carretera
-  pista
-  camí rural / camí de carro
-  camí de ferradura
-  tirany
-  carrer / passeig

**canvi de tram**  **inici / final etapa** 







**Delimitació de Costes:**

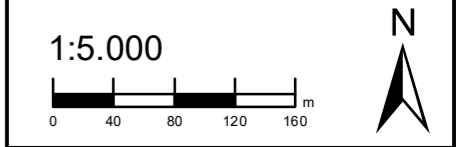
-  Límit de la Zona de Domini Públic
-  Límit de Servitud de Trànsit
-  Límit de Servitud de Protecció

**Patrimoni:**

-  Ubicació
- E1-001** Codi identificatiu

**Senyalització:**

 A	 C	 E
 B	 D	 F





452500

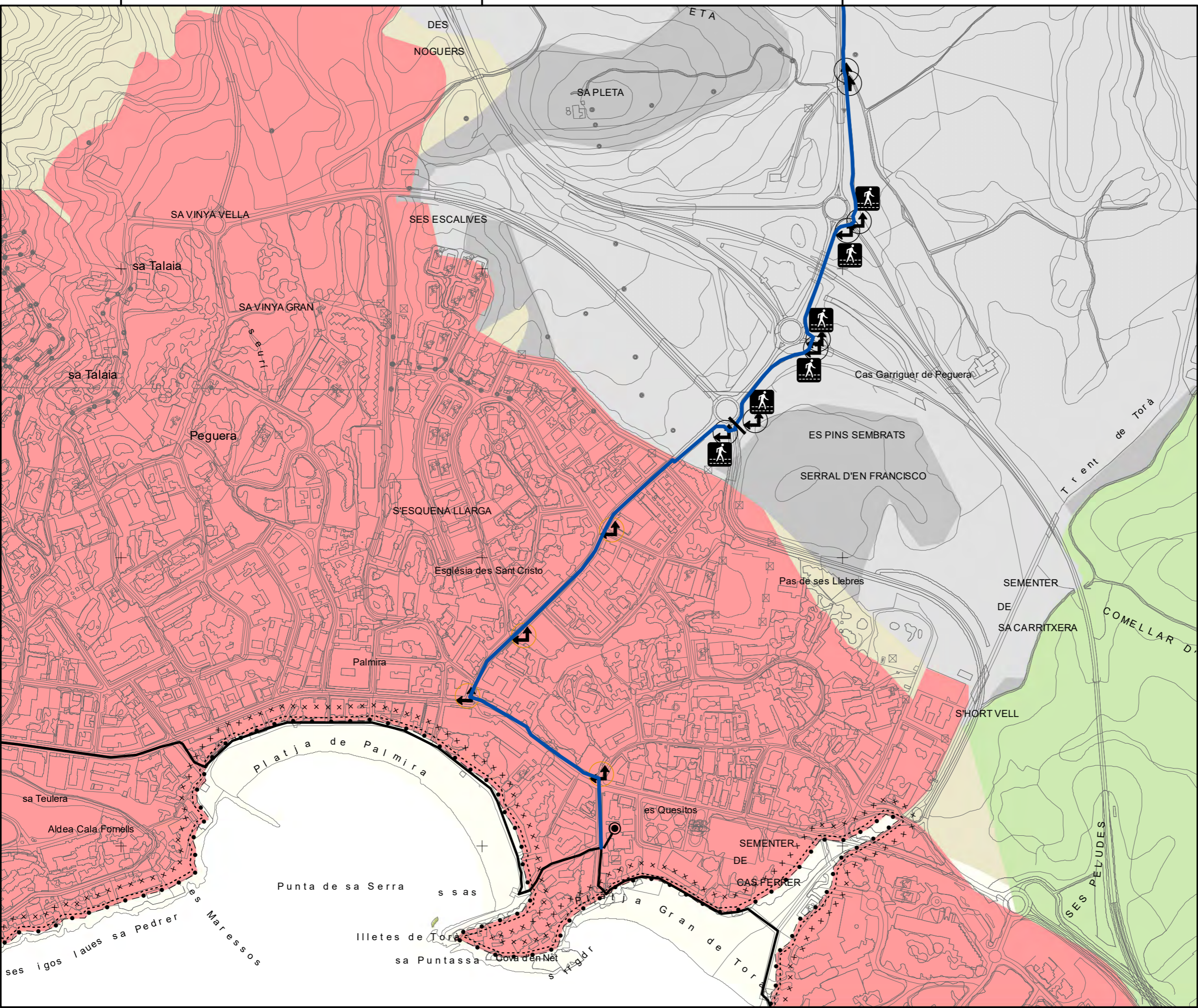
453000

453500

4377200

4376800

4376400



Departament de  
Sostenibilitat i  
Medi Ambient  
Consell de Mallorca

**PLA ESPECIAL  
D'ORDENACIÓ I PROTECCIÓ  
DE LA RUTA DELS FARS**

PLÀNOL NÚM. 126  
TIPOLOGIA DE CAMÍ / PATRIMONI /  
SENYALIZACIÓ  
Variant C : Es Capdellà  
Trams 1 i 2

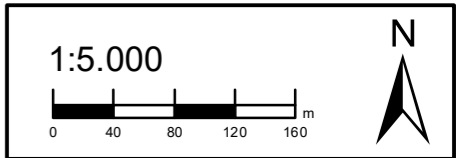


- LLEGENDA**
- Tipologia:
- carretera
  - pista
  - camí rural / camí de carro
  - camí de ferradura
  - tirany
  - carrer / passeig
- canvi de tram inici / final etapa

- Delimitació de Costes:**
- Límit de la Zona de Domini Públic
  - Límit de Servitud de Trànsit
  - Límit de Servitud de Protecció

- Patrimoni:**
- Ubicació
  - E1-001** Codi identificatiu

- Senyalització:**
- A
  - C
  - E
  - B
  - D
  - F





453000

453500

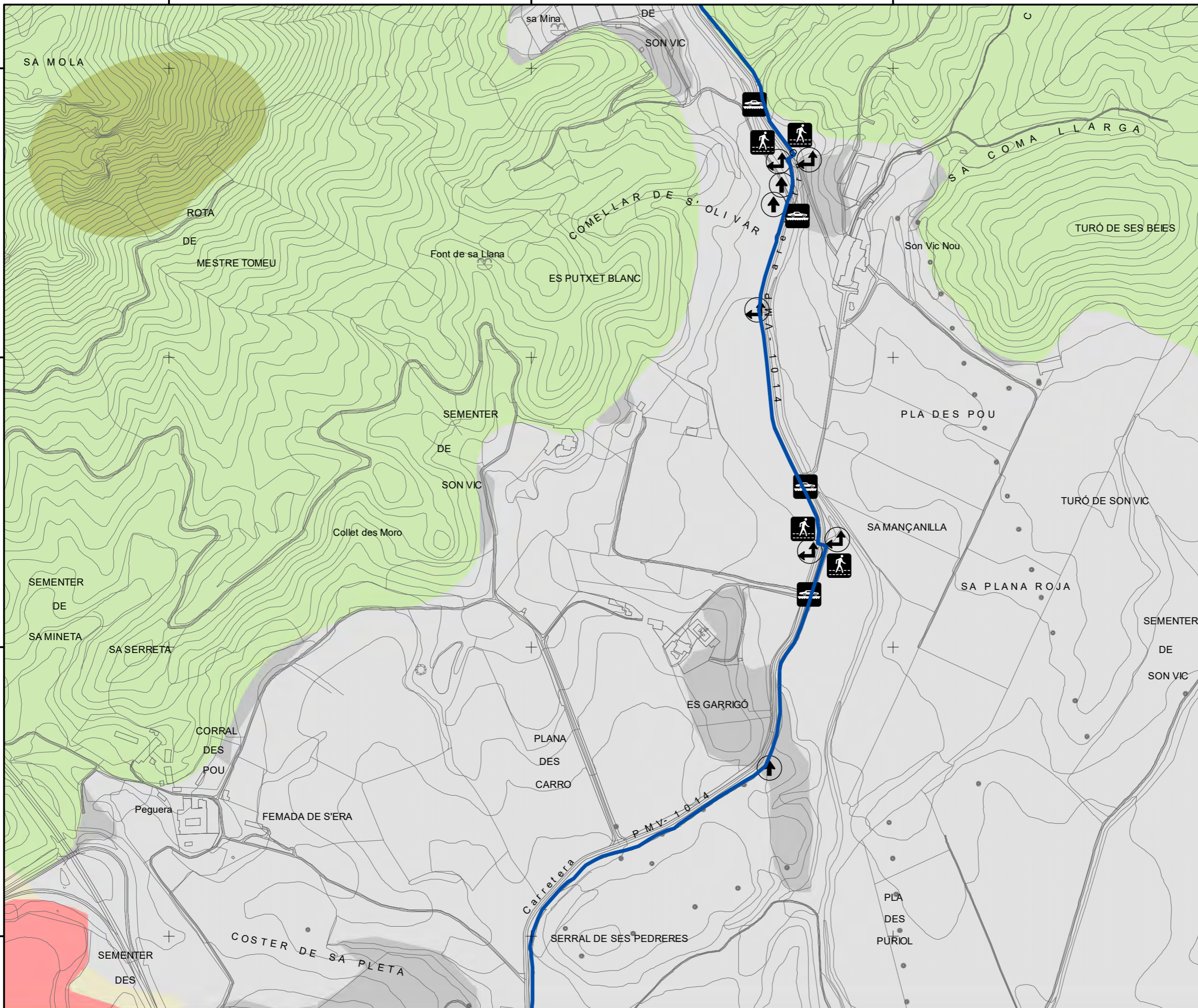
454000

4378800

4378400

4378000

4377600



**Departament de Sostenibilitat i Medi Ambient**  
**Consell de Mallorca**

**PLA ESPECIAL D'ORDENACIÓ I PROTECCIÓ DE LA RUTA DELS FARS**

PLÀNOL NÚM. 127

TIPOLOGIA DE CAMÍ / PATRIMONI / SENYALITZACIÓ

Variant C : Es Capdellà  
 Tram 2



**LLEGENDA**

**Tipologia:**

- carretera
- pista
- camí rural / camí de carro
- camí de ferradura
- tirany
- carrer / passeig

canvi de tram    inici / final etapa

**Delimitació de Costes:**

- Límit de la Zona de Domini Públic
- Límit de Servitud de Trànsit
- Límit de Servitud de Protecció

**Patrimoni:**

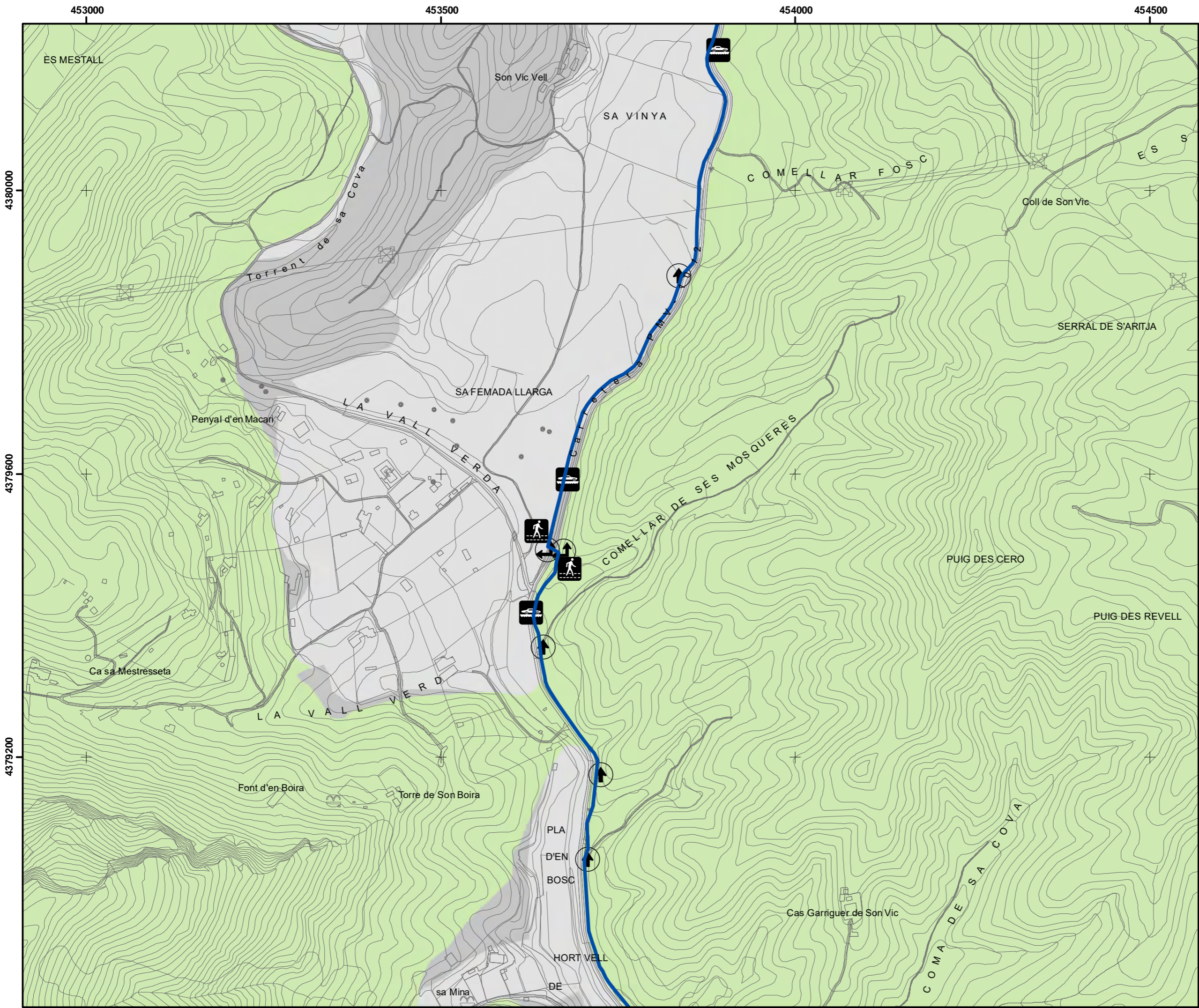
- Ubicació
- E1-001** Codi identificatiu

**Senyalització:**

- A    C    E
- B    D    F

1:5.000






**Departament de Sostenibilitat i Medi Ambient**  
**Consell de Mallorca**







**PLA ESPECIAL D'ORDENACIÓ I PROTECCIÓ DE LA RUTA DELS FARS**



PLÀNOL NÚM. 128  
 TIPOLOGIA DE CAMÍ / PATRIMONI / SENYALITZACIÓ  
 Variant C : Es Capdellà  
 Tram 2






**LLEGGENDA**

Tipologia:


-  carretera
-  pista
-  camí rural / camí de carro
-  camí de ferradura
-  tirany
-  carrer / passeig

 canvi de tram   
  inici / final etapa

Delimitació de Costes:

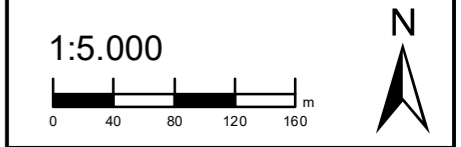
-  Límit de la Zona de Domini Públic
-  Límit de Servitud de Trànsit
-  Límit de Servitud de Protecció

Patrimoni:

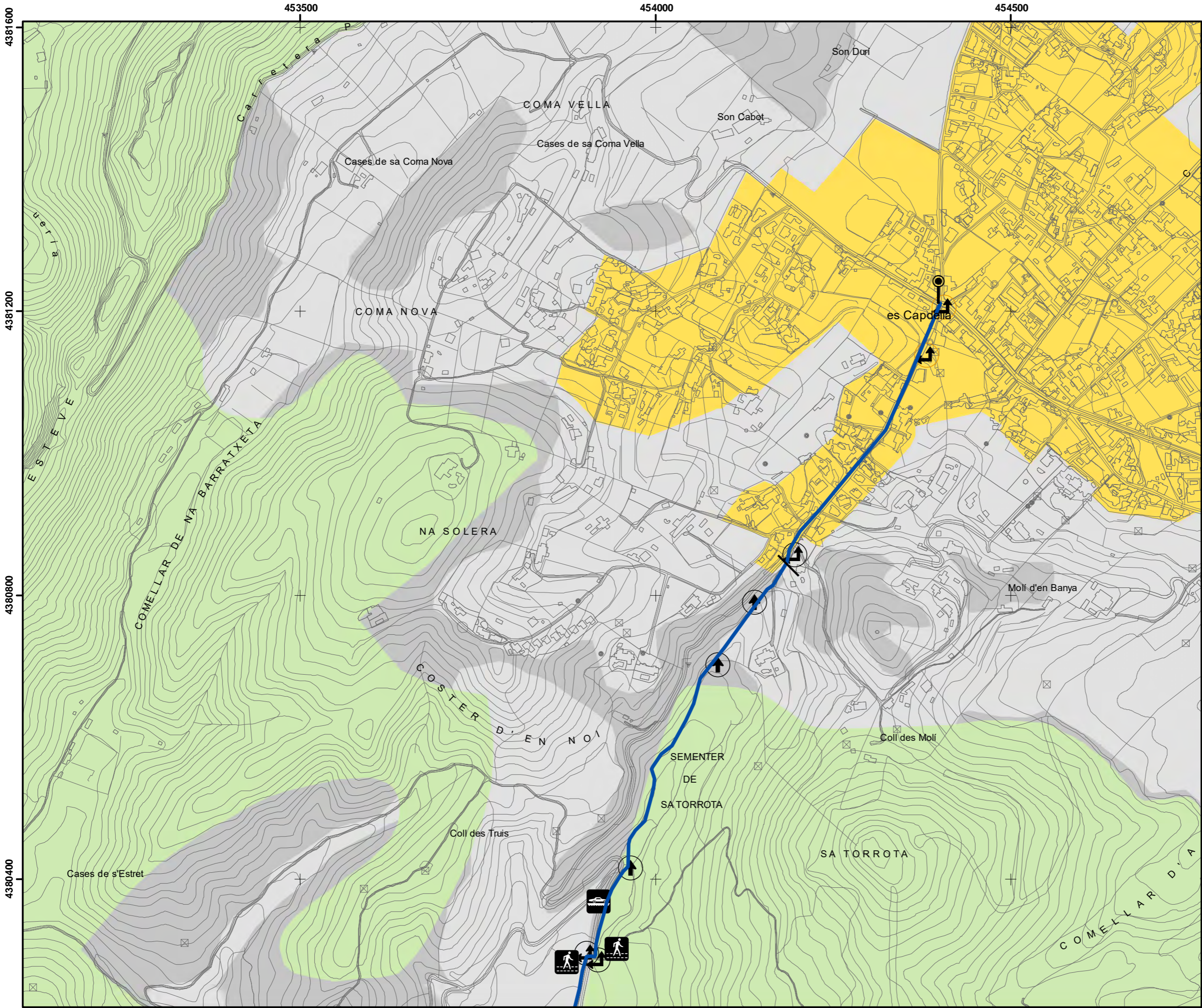
-  Ubicació
- E1-001** Codi identificatiu

Senyalització:

 A	 C	 E
 B	 D	 F



















**Departament de Sostenibilitat i Medi Ambient**  
**Consell de Mallorca**


**PLA ESPECIAL D'ORDENACIÓ I PROTECCIÓ DE LA RUTA DELS FARS**

PLÀNOL NÚM. 129  
**TIPOLOGIA DE CAMÍ / PATRIMONI / SENYALITZACIÓ**  
 Variant C : Es Capdella  
 Trams 2 i 3

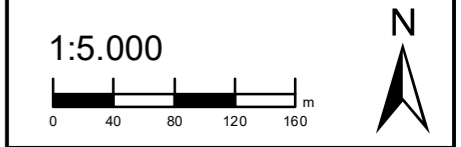


- LLEGGENDA**
- Tipologia:**
-  carretera
  -  pista
  -  camí rural / camí de carro
  -  camí de ferradura
  -  tirany
  -  carrer / passeig
-  canvi de tram   
  inici / final etapa

- Delimitació de Costes:**
-  Límit de la Zona de Domini Públic
  -  Límit de Servitud de Trànsit
  -  Límit de Servitud de Protecció

- Patrimoni:**
-  Ubicació
  - E1-001** Codi identificatiu

- Senyalització:**
- |   |   |   |
|---|---|---|
|  A |  C |  E |
|  B |  D |  F |





## Annex cartogràfic. Tom 2 - SEFYCU 2933471

Podeu accedir a aquest document en format PDF - PAdES i comprovar la seva autenticitat a la Seu Electrònica utilitzant el codi CSV següent:



**URL (adreça a Internet) de la Seu Electrònica:**

<https://cim.sedipualba.es/>

**Codi Segur de Verificació (CSV):**

K7AA PTER HHR7 7ZZ2 3U4Y

En aquesta adreça podeu obtenir més informació tècnica sobre el procés de signatura, així com descarregar les signatures i segells en format XAdES corresponents.

## Resum de signatures i/o segells electrònics d'aquest document

Petjada del document per al signant	Text de la signatura	Dades addicionals de la signatura
	Miguel Angel Salva Capo Tècnic grau mitjà Medi Ambient	Signatura electrònica - FNMT-RCM - 06/07/2022 9:05 MIGUEL ANGEL SALVA CAPO
	Antoni Reynés Trias Coordinador de Pedra en Sec i Senderisme	Signatura electrònica - FNMT-RCM - 06/07/2022 9:06 ANTONIO REYNES TRIAS
	Josep Antoni Aguiló Ribas Cap de Servei de Medi Ambient	Signatura electrònica - FNMT-RCM - 06/07/2022 9:07 JOSE ANTONIO AGUILO RIBAS
	Joan Carles Fuster Guasp Cap de servei tècnic	Signatura electrònica - FNMT-RCM - 07/07/2022 15:40 JUAN CARLOS FUSTER GUASP