

PLA ESPECIAL D'ORDENACIÓ I PROTECCIÓ DE LA RUTA DELS FARS

Equip tècnic redactor:

Sr. Josep Antoni Aguiló Ribas
Biòleg, Cap de Servei de Medi Ambient
(Direcció tècnica)

Sr. Joan Carles Fuster Guasp
Arquitecte, Cap de Servei Tècnic del Servei d'Ordenació del Territori

Sr. Antoni Reynés Trias
Coordinador de la Unitat de Pedra en Sec i Senderisme

Sr. Miguel Àngel Salvà Capó
Tècnic Grau Mitjà de la Unitat de Pedra en Sec i Senderisme

Document per aprovació inicial

Annex cartogràfic. Tom 1

Consell de Mallorca



539000

539500

540000

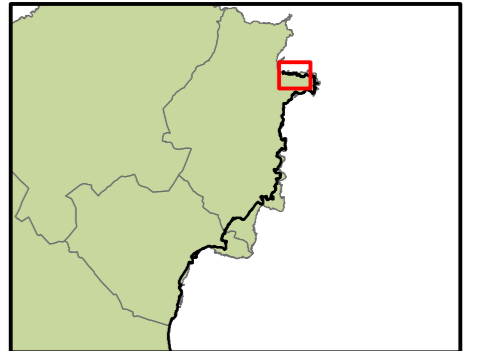
540500

Departament de Sostenibilitat i Medi Ambient
Consell de Mallorca

PLA ESPECIAL D'ORDENACIÓ I PROTECCIÓ DE LA RUTA DELS FARS

PLÀNOL NÚM. 1
 TIPOLOGIA DE CAMÍ / PATRIMONI / SENYALITZACIÓ

Etapa 1 : Cala Ratjada - Cala Bona
 Trams 1, 2, 3 i 4



LLEGGENDA

Tipologia:

- carretera
- pista
- camí rural / camí de carro
- camí de ferradura
- tirany
- carrer / passeig

canvi de tram inici / final etapa

Delimitació de Costes:

- Límit de la Zona de Domini Públic
- Límit de Servitud de Trànsit
- Límit de Servitud de Protecció

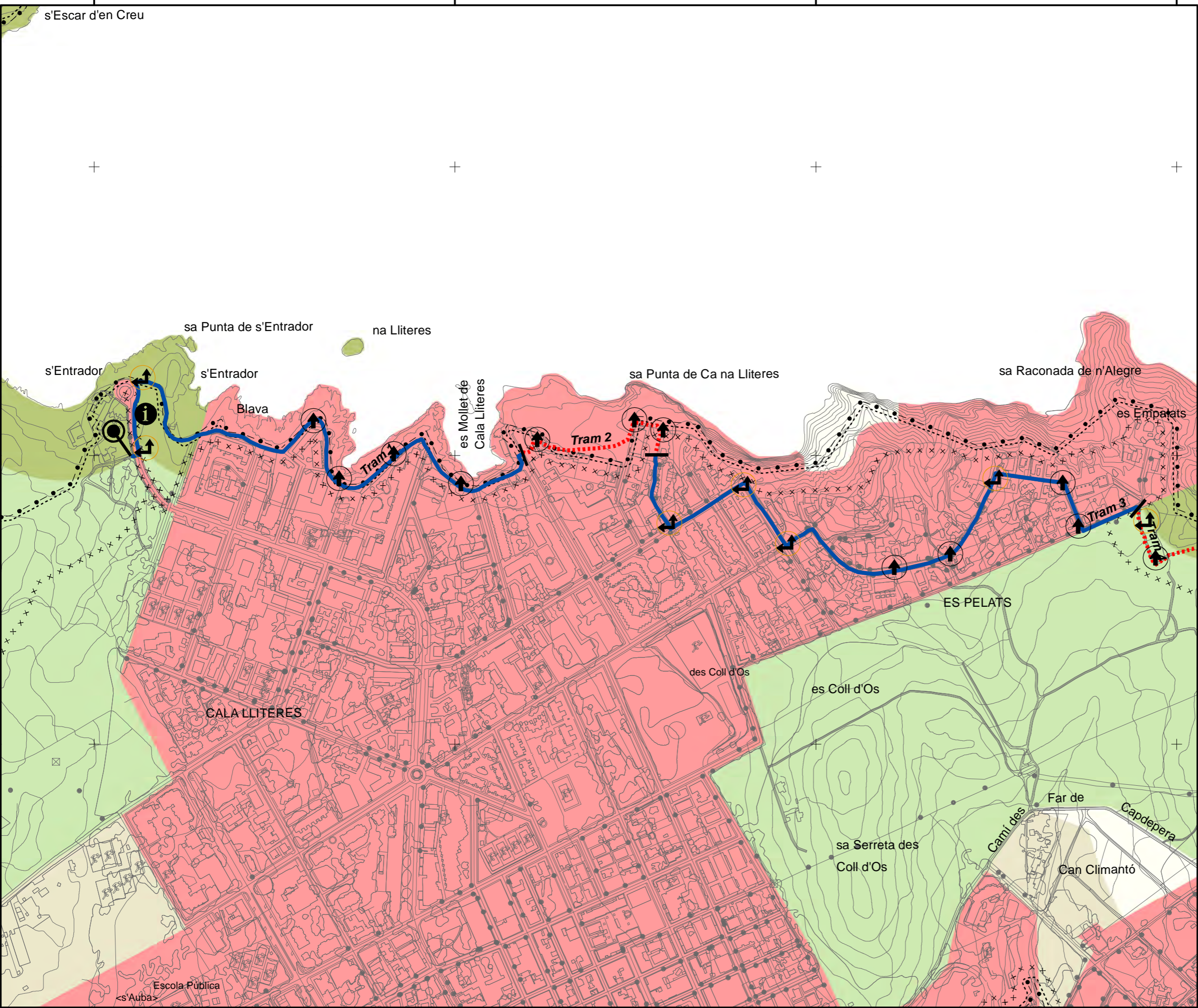
Patrimoni:

- Ubicació
- E1-001** Codi identificatiu

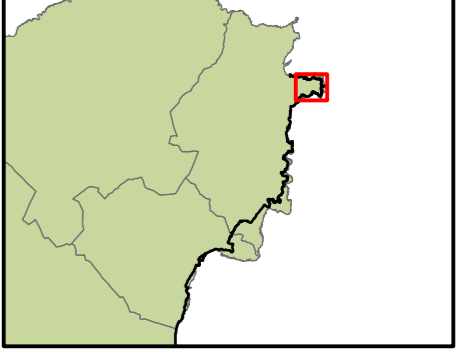
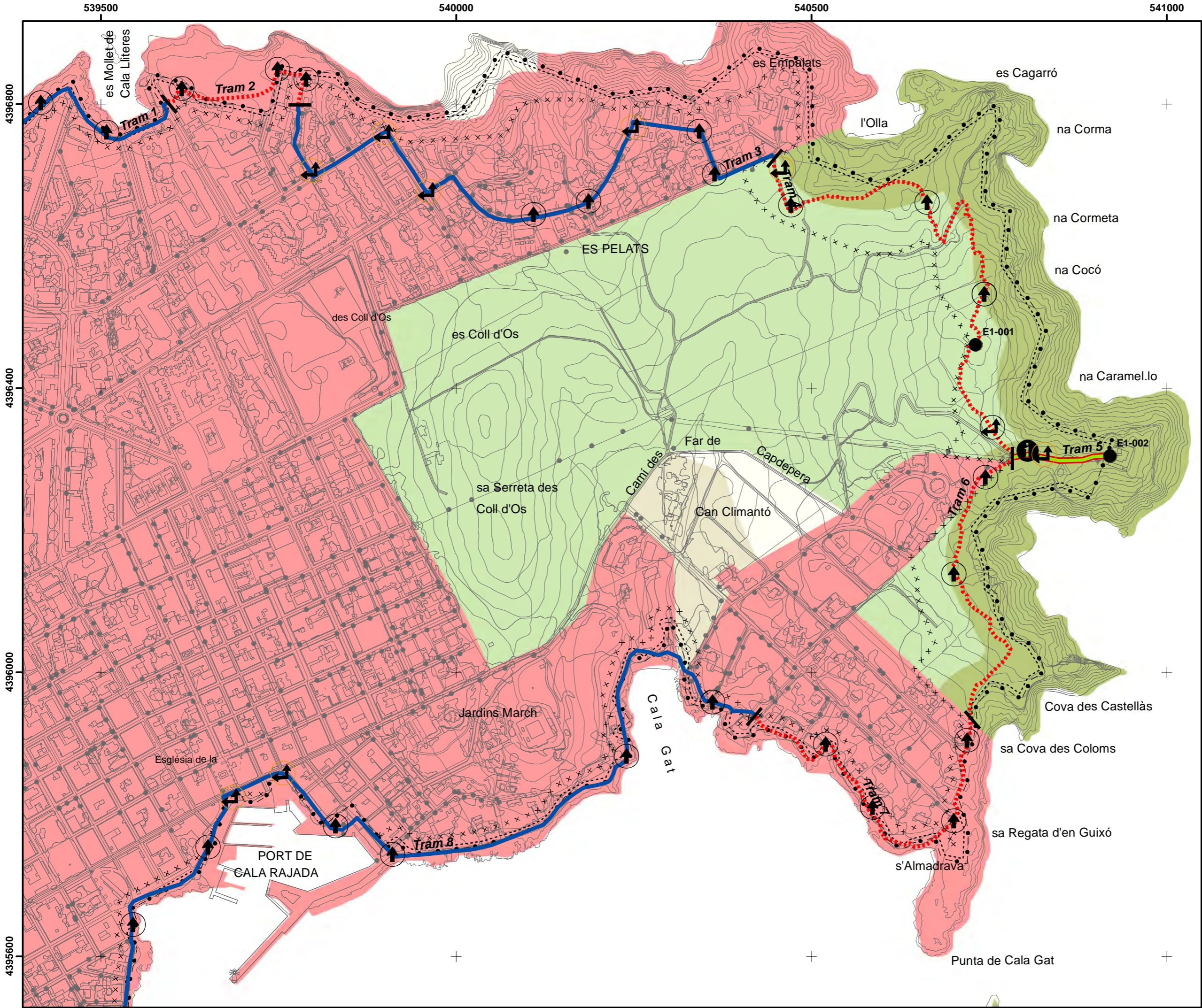
Senyalització:

- A C E
- B D F

4397200
 4396800
 4396400


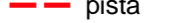

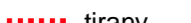

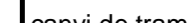



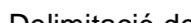
1:5.000



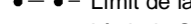
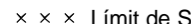

LLEGGENDA

Tipologia:


-  carretera
-  pista
-  camí rural / camí de carro
-  camí de ferradura
-  tirany
-  carrer / passeig

 canvi de tram
  inici / final etapa







Delimitació de Costes:

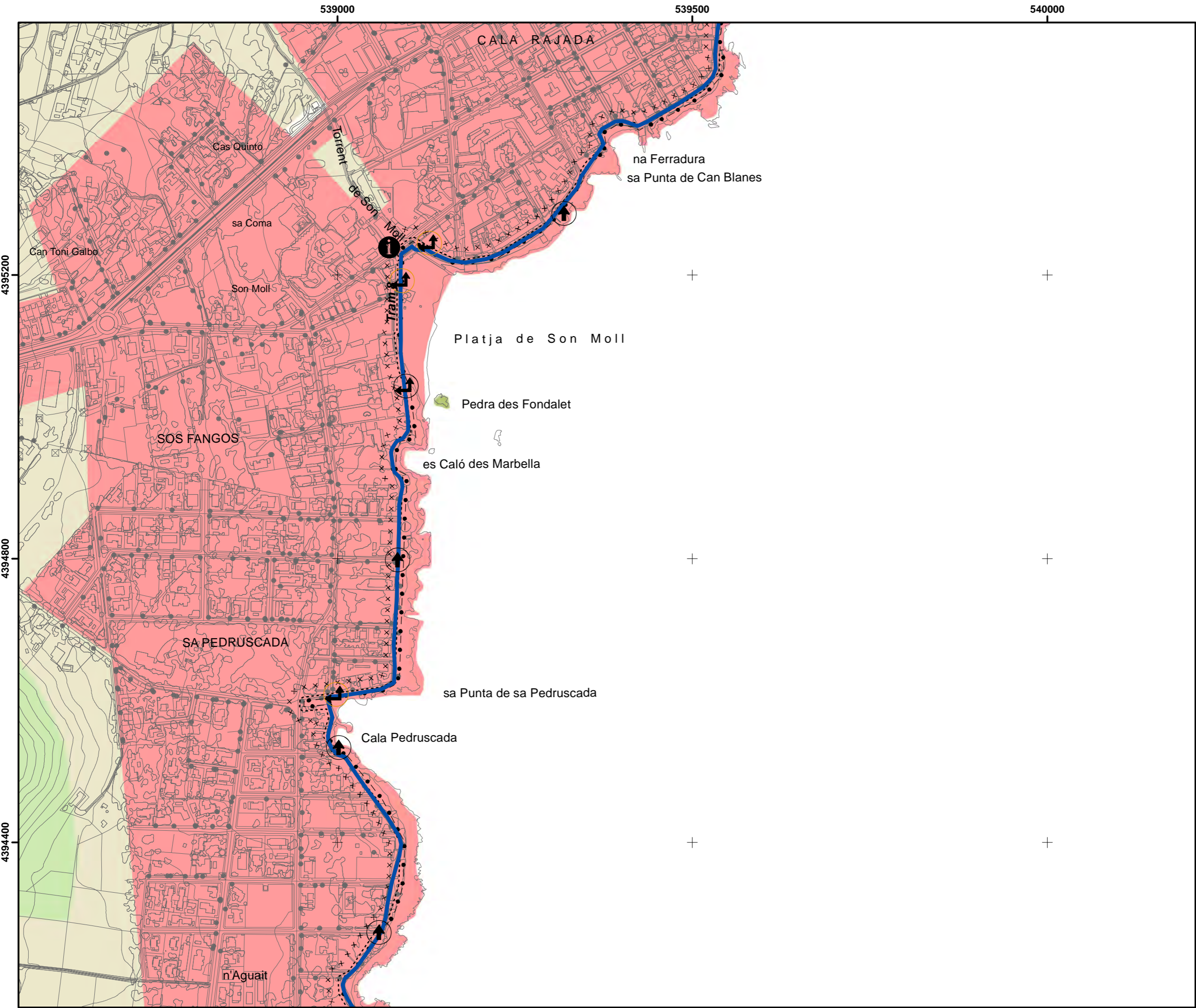
-  Límit de la Zona de Domini Públic
-  Límit de Servitud de Trànsit
-  Límit de Servitud de Protecció

Patrimoni:

-  Ubicació
- E1-001** Codi identificatiu

Senyalització:

| | | |
|---|---|---|
|  A |  C |  E |
|  B |  D |  F |

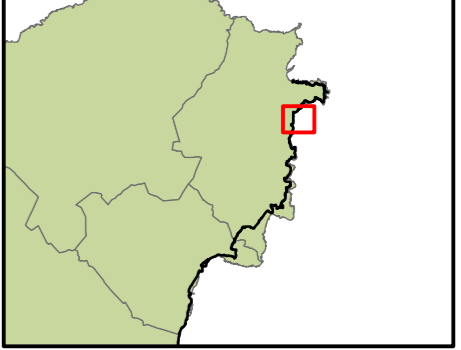



 Departament de
 Sostenibilitat i
 Medi Ambient
 Consell de Mallorca

**PLA ESPECIAL
 D'ORDENACIÓ I PROTECCIÓ
 DE LA RUTA DELS FARS**







PLÀNOL NÚM. 3
 TIPOLOGIA DE CAMÍ / PATRIMONI /
 SENYALIZACIÓ



Etapa 1 : Cala Rajada - Cala Bona
 Tram 8






LLEGENDA

Tipologia:


-  carretera
-  pista
-  camí rural / camí de carro
-  camí de ferradura
-  tirany
-  carrer / passeig

 canvi de tram
  inici / final etapa







Delimitació de Costes:

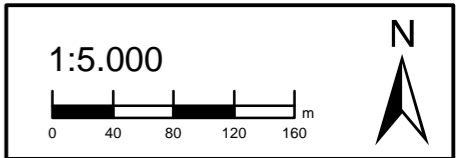
-  Límit de la Zona de Domini Públic
-  Límit de Servitud de Trànsit
-  Límit de Servitud de Protecció

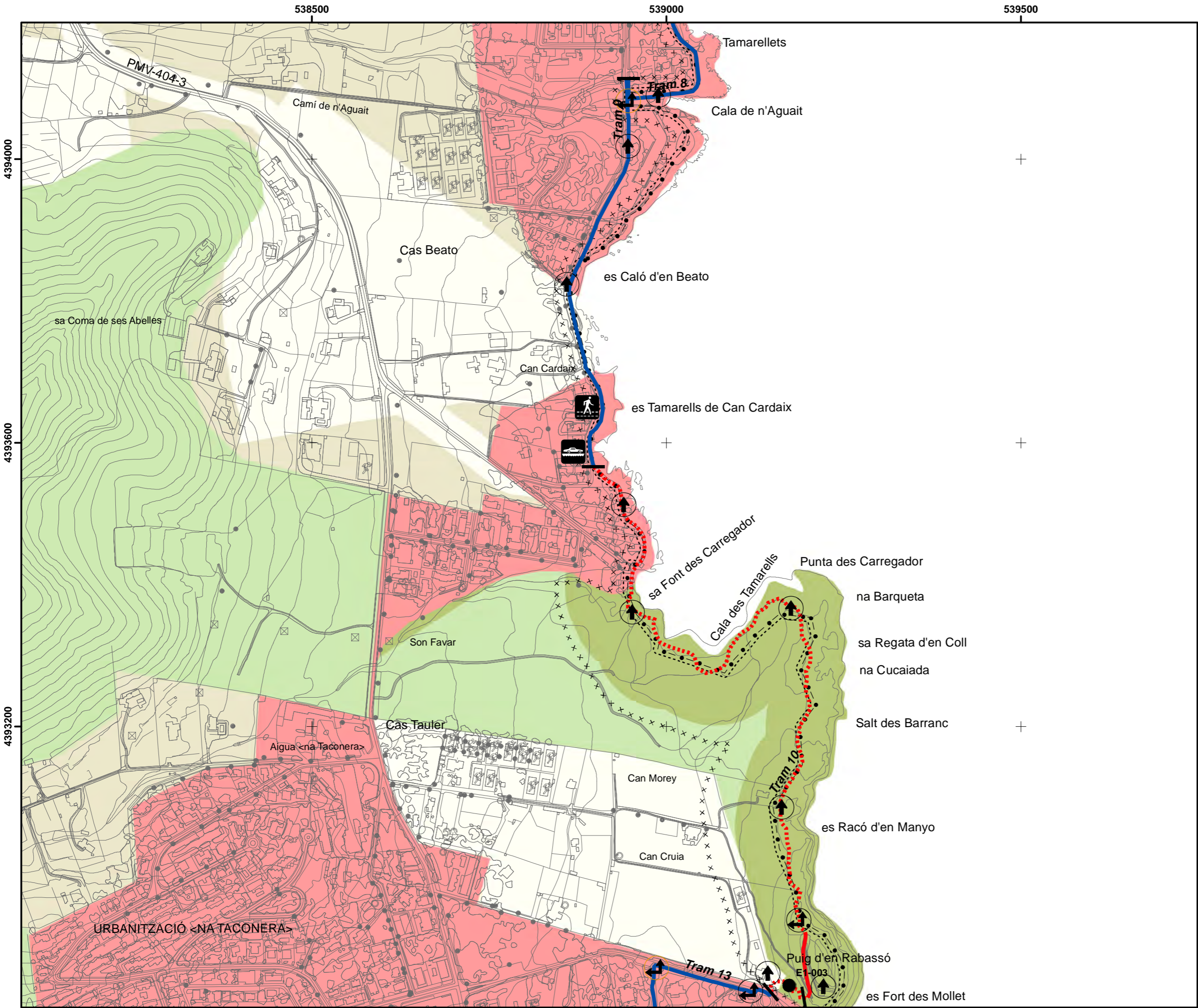
Patrimoni:

-  Ubicació
- E1-001** Codi identificatiu

Senyalització:

-  A
-  C
-  E
-  B
-  D
-  F













**PLA ESPECIAL
 D'ORDENACIÓ I PROTECCIÓ
 DE LA RUTA DELS FARS**




PLÀNOL NÚM. 4
 TIPOLOGIA DE CAMÍ / PATRIMONI /
 SENYALITZACIÓ


Etapa 1 : Cala Ratjada - Cala Bona
 Trams 8, 9, 10, 11, 12 i 13









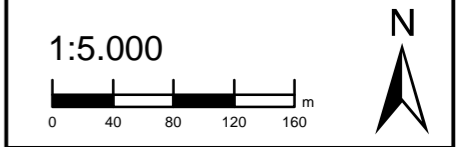
LLEGENDA

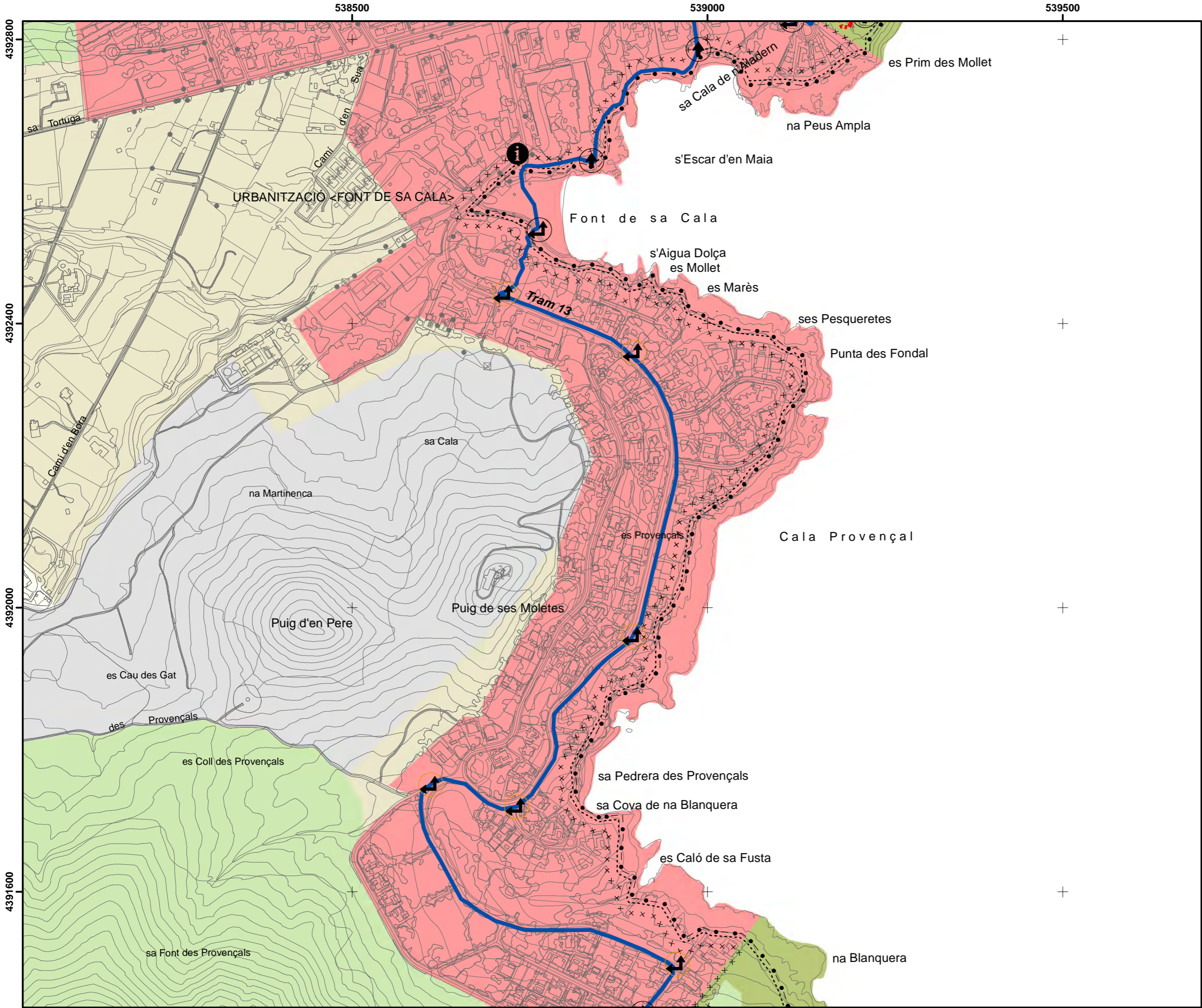
- Tipologia:
-  carretera
 -  pista
 -  camí rural / camí de carro
 -  camí de ferradura
 -  tirany
 -  carrer / passeig
 -  canvi de tram
 -  inici / final etapa

- Delimitació de Costes:
-  - - - Límit de la Zona de Domini Públic
 -  ····· Límit de Servitud de Trànsit
 -  x x x Límit de Servitud de Protecció

- Patrimoni:
-  Ubicació
 - E1-001** Codi identificatiu

- Senyalització:
-  A
 -  C
 -  E
 -  B
 -  D
 -  F





Departament de
Sostenibilitat i
Medi Ambient
Consell de Mallorca

**PLA ESPECIAL
D'ORDENACIÓ I PROTECCIÓ
DE LA RUTA DELS FARS**

PLÀNOL NÚM. 5
TIPOLOGIA DE CAMÍ / PATRIMONI /
SENyalITZACIÓ

Etapa 1 : Cala Ratjada - Cala Bona
Tram 13



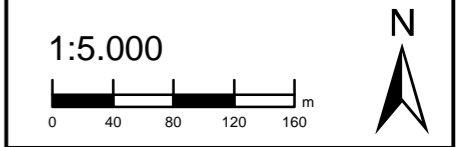
LLEGENDA

- Tipologia:
- carretera
 - pista
 - camí rural / camí de carro
 - camí de ferradura
 - tirany
 - carrer / passeig
 - canvi de tram
 - inici / final etapa

- Delimitació de Costes:
- Límit de la Zona de Domini Públic
 - Límit de Servitud de Trànsit
 - Límit de Servitud de Protecció

- Patrimoni:
- Ubicació
 - E1-001** Codi identificatiu

- Senyalització:
- A
 - C
 - E
 - B
 - D
 - F



538000

538500

539000

sa Coma de s'Arboçaret

Puig des Corb

Coll de'n Negre

Puig Negre

sa Grua

es Cingle

es Coster

es Racó de'n Mata

es Clot des Blanquer

n'Anyana de Baix

Cas Guia

na Masot

E1-004

E1-005

E1-006

sa Tàlvia Vella

E1-007

sa Cova del Vell Marí

na Xaloc

sa Selleta

sa Cova des Coloms

es Cinglet

es Cingle

es Fort de na Mitjana

es Prim de na Mitjana

es Balanci

es Marès

na Poc Peix

na Vives

es Marès

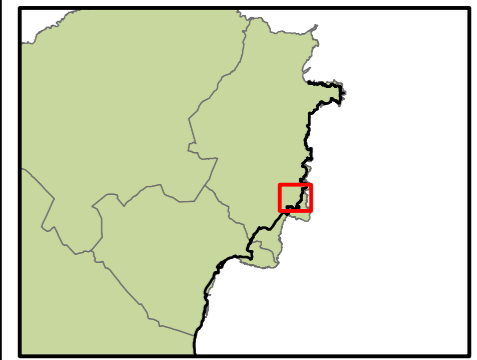
Departament de Sostenibilitat i Medi Ambient
Consell de Mallorca

PLA ESPECIAL D'ORDENACIÓ I PROTECCIÓ DE LA RUTA DELS FARS

PLÀNOL NÚM. 6

TIPOLOGIA DE CAMÍ / PATRIMONI / SENYALITZACIÓ

Etapa 1 : Cala Ratjada - Cala Bona
Trams 13, 14, 15 i 16



LLEGGENDA

Tipologia:

- carretera
- pista
- camí rural / camí de carro
- camí de ferradura
- tirany
- carrer / passeig

canvi de tram inici / final etapa

Delimitació de Costes:

- Límit de la Zona de Domini Públic
- Límit de Servitud de Trànsit
- Límit de Servitud de Protecció

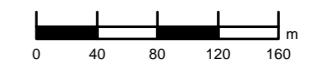
Patrimoni:

- Ubicació
- E1-001** Codi identificatiu

Senyalització:

- A
- C
- E
- B
- D
- F

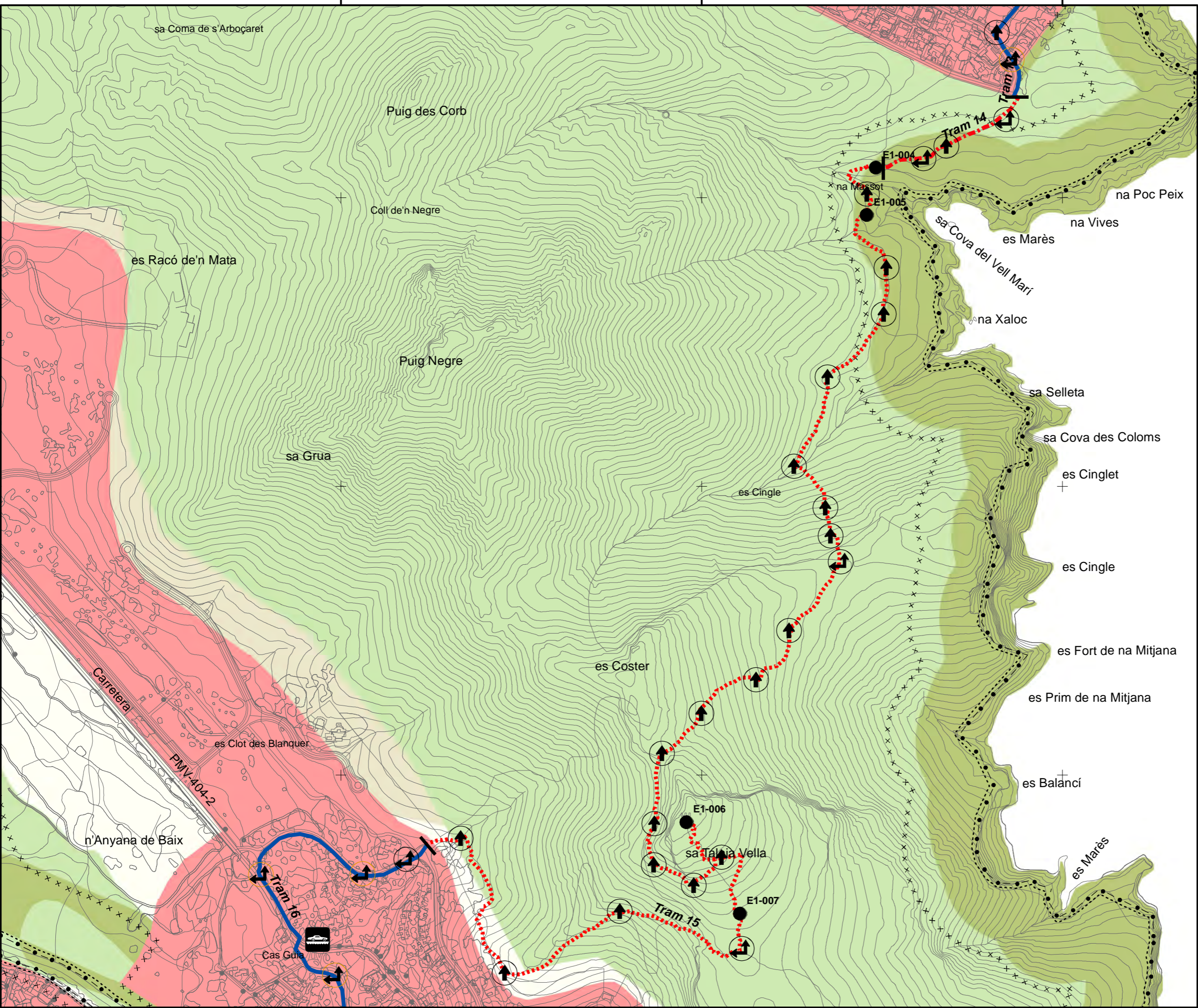
1:5.000

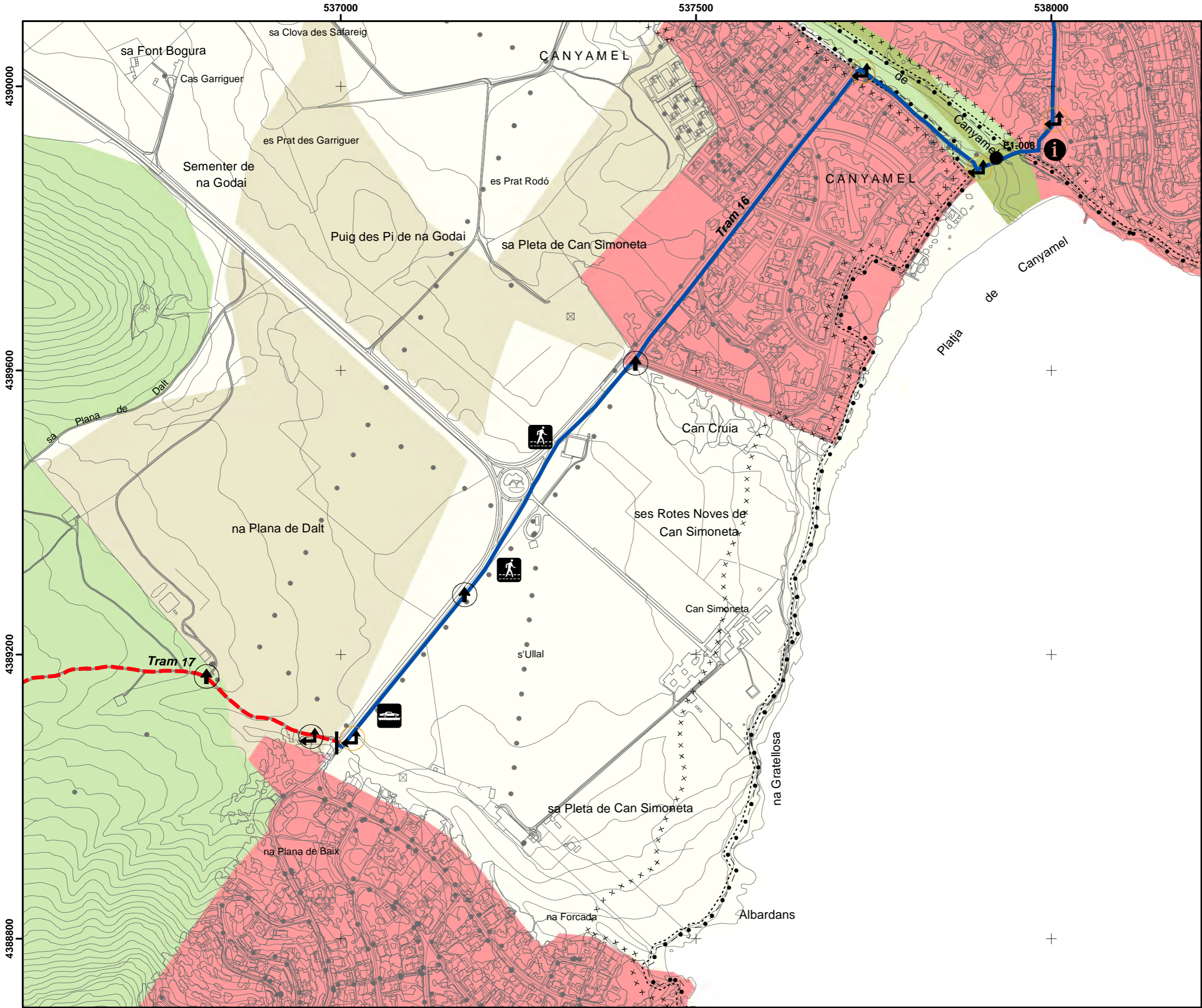


4391200

4390800

4390400

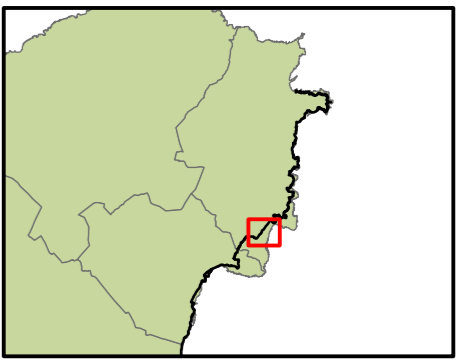












PLA ESPECIAL D'ORDENACIÓ I PROTECCIÓ DE LA RUTA DELS FARS

PLÀNOL NÚM. 7
TIPOLOGIA DE CAMÍ / PATRIMONI / SENYALIZACIÓ




Etapa 1 : Cala Ratjada - Cala Bona
 Trams 16 i 17




LLEGENDA

- Tipologia:
-  carretera
 -  pista
 -  camí rural / camí de carro
 -  camí de ferradura
 -  tirany
 -  carrer / passeig
 -  canvi de tram
 -  inici / final etapa

Delimitació de Costes:

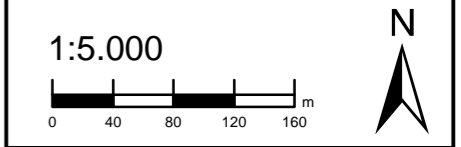
-  Límit de la Zona de Domini Públic
-  Límit de Servitud de Trànsit
-  Límit de Servitud de Protecció

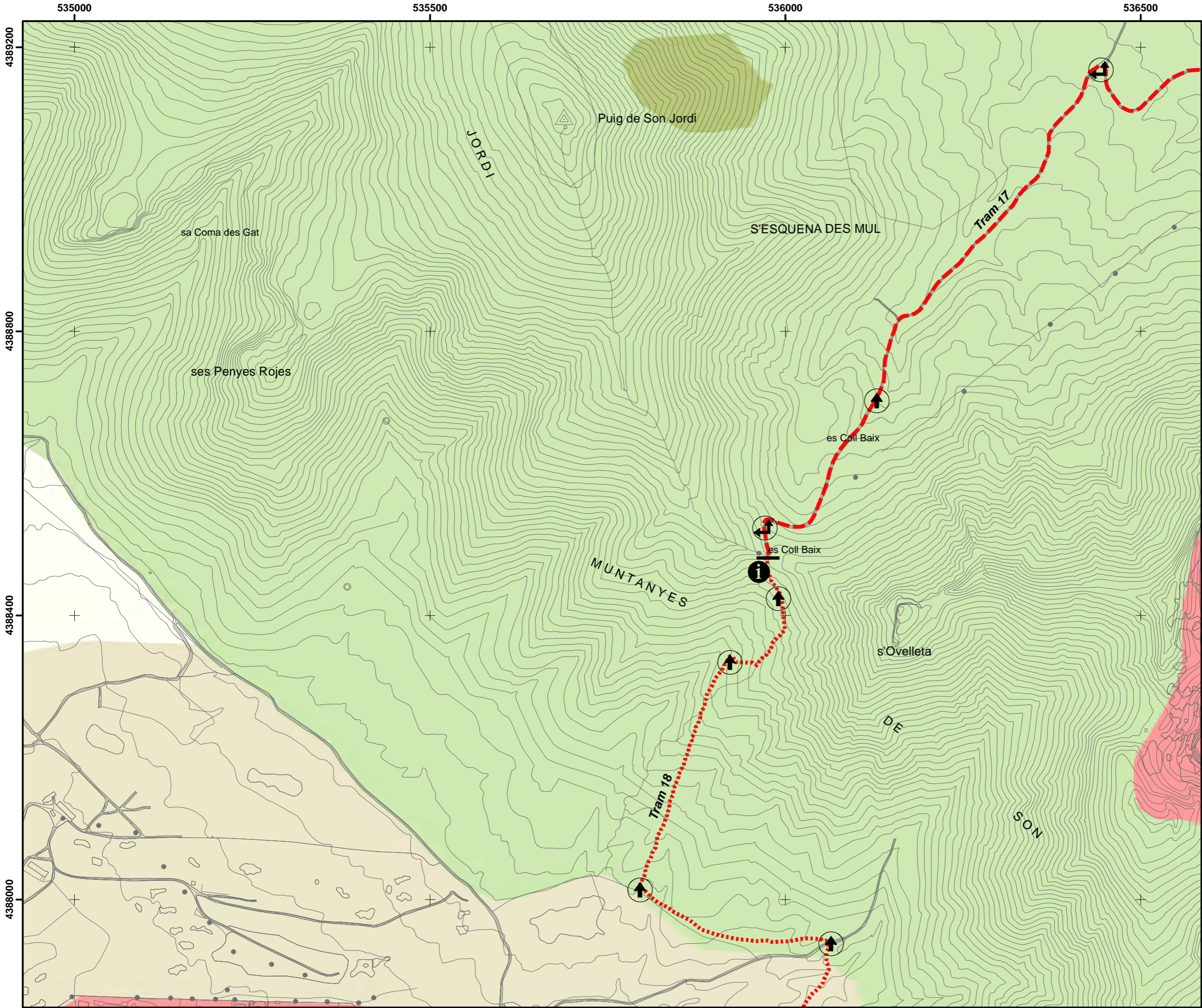
Patrimoni:

-  Ubicació
- E1-001** Codi identificatiu

Senyalització:

-  A
-  C
-  E
-  B
-  D
-  F

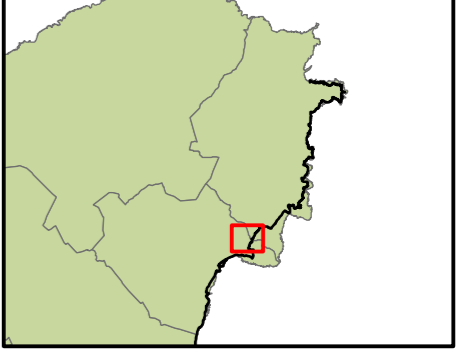




**PLA ESPECIAL
 D'ORDENACIÓ I PROTECCIÓ
 DE LA RUTA DELS FARS**









PLÀNOL NÚM. 8
 TIPOLOGIA DE CAMÍ / PATRIMONI /
 SENYALITZACIÓ

Etapa 1 : Cala Ratjada - Cala Bona
 Trams 17 i 18






LLEGENDA


Tipologia:

-  carretera
-  pista
-  camí rural / camí de carro
-  camí de ferradura
-  tirany
-  carrer / passeig
-  canvi de tram
-  inici / final etapa






Delimitació de Costes:



-  Límit de la Zona de Domini Públic
-  Límit de Servitud de Trànsit
-  Límit de Servitud de Protecció

Patrimoni:

-  Ubicació
- E1-001** Codi identificatiu

Senyalització:

-  A
-  C
-  E
-  B
-  D
-  F

1:5.000



534500

535000

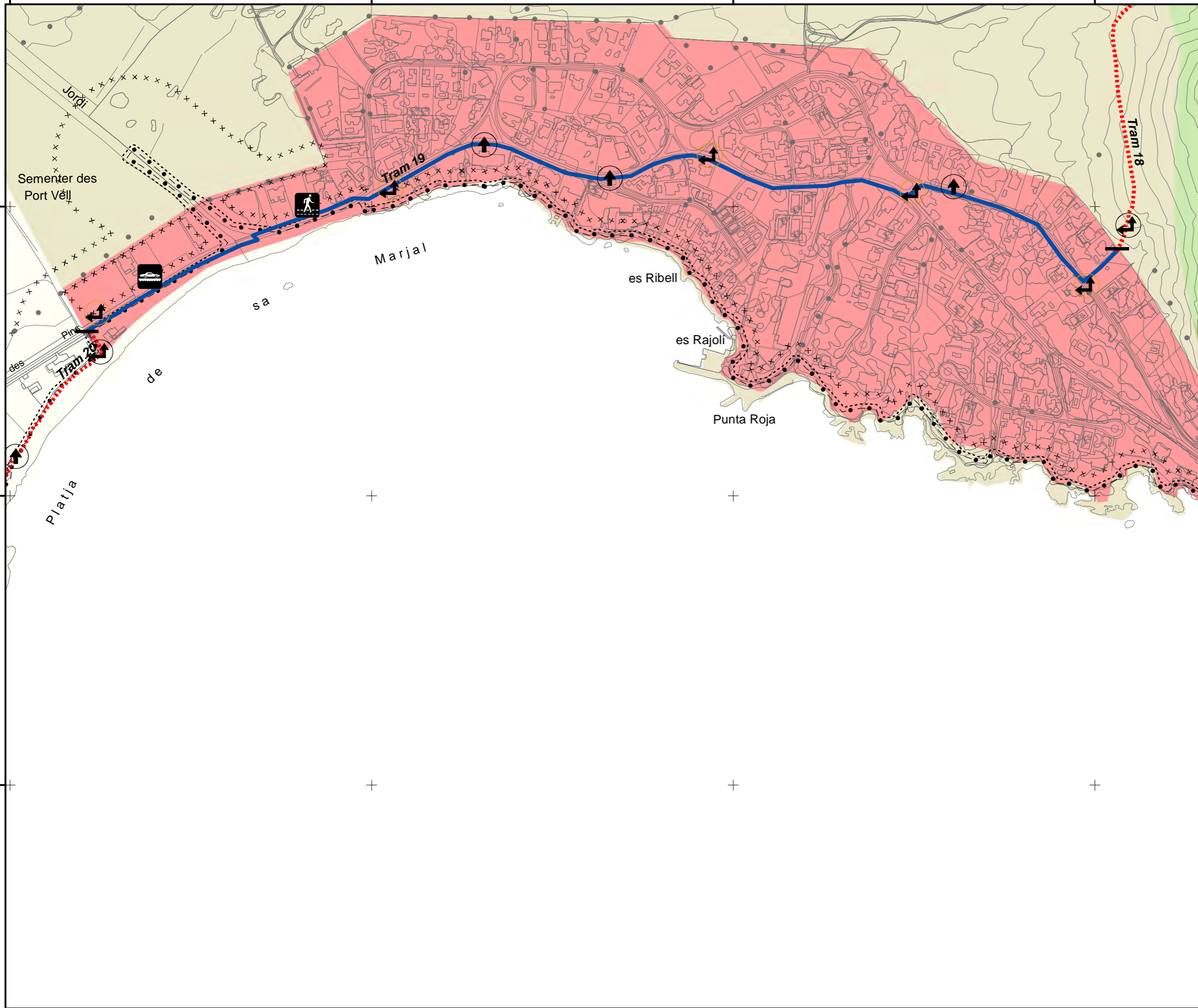
535500

536000

4387600

4387200

4386800

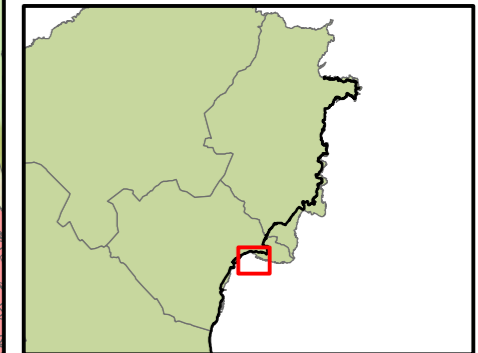


Departament de
Sostenibilitat i
Medi Ambient
Consell de Mallorca

**PLA ESPECIAL
D'ORDENACIÓ I PROTECCIÓ
DE LA RUTA DELS FARS**

PLÀNOL NÚM. 9
TIPOLOGIA DE CAMÍ / PATRIMONI /
SENYALITZACIÓ

Etapa 1 : Cala Rajada - Cala Bona
Trams 18, 19 i 20



LLEGGENDA

Tipologia:

- carretera
- pista
- camí rural / camí de carro
- camí de ferradura
- tirany
- carrer / passeig
- canvi de tram
- inici / final etapa

Delimitació de Costes:

- Límit de la Zona de Domini Públic
- Límit de Servitud de Trànsit
- Límit de Servitud de Protecció

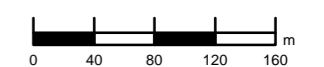
Patrimoni:

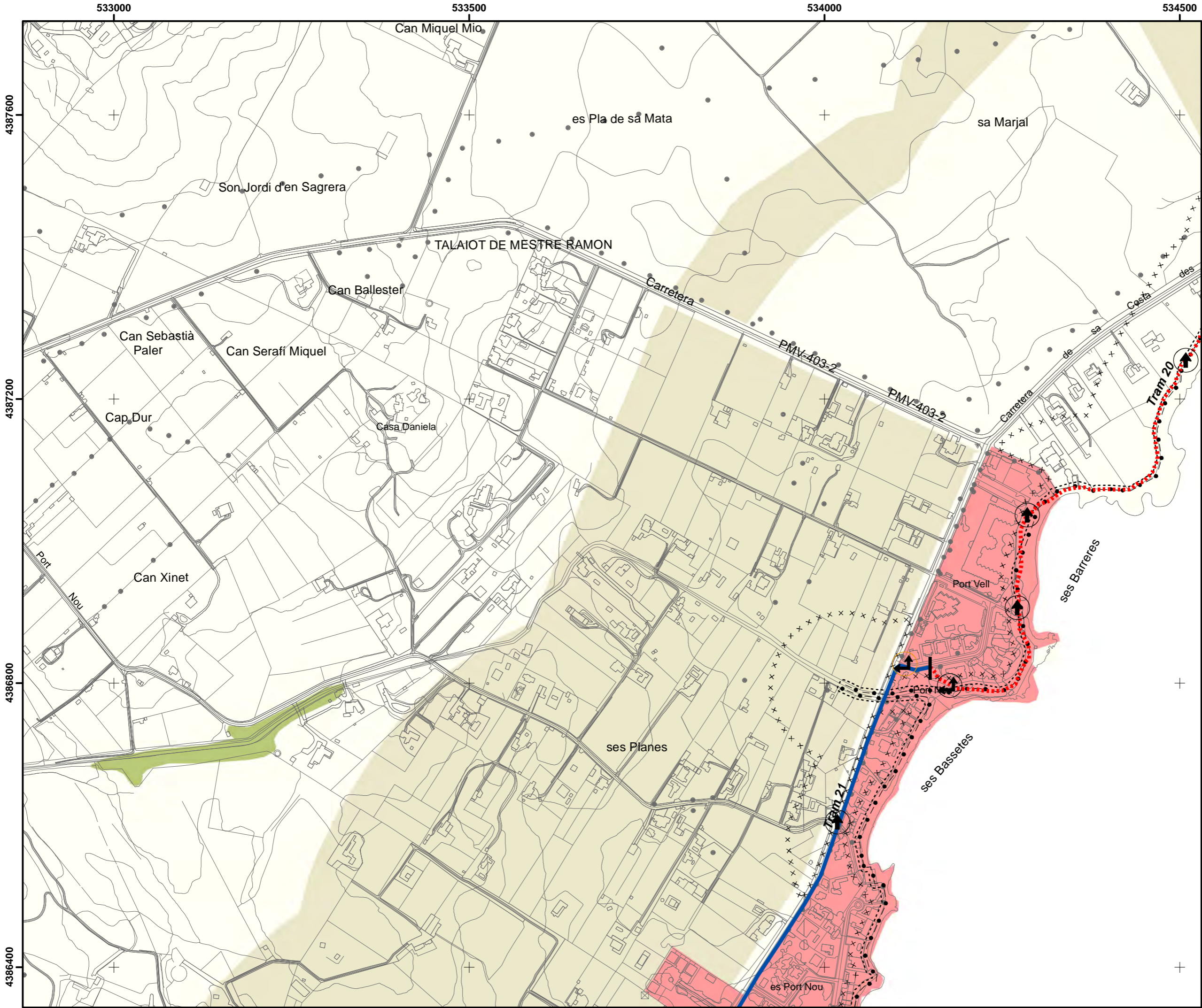
- Ubicació
- E1-001** Codi identificatiu

Senyalització:

- A
- B
- C
- D
- E
- F

1:5.000



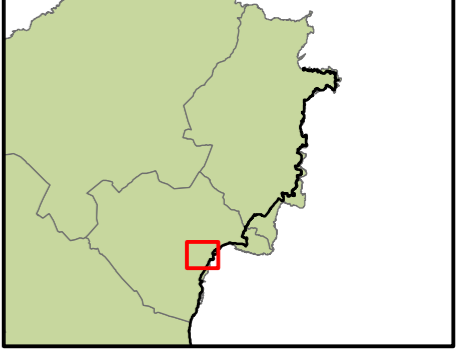



Departament de Sostenibilitat i Medi Ambient
Consell de Mallorca

PLA ESPECIAL D'ORDENACIÓ I PROTECCIÓ DE LA RUTA DELS FARS







PLÀNOL NÚM. 10
TIPOLOGIA DE CAMÍ / PATRIMONI / SENYALITZACIÓ



Etapa 1 : Cala Ratjada - Cala Bona
 Trams 20 i 21






LLEGGENDA

Tipologia:


-  carretera
-  pista
-  camí rural / camí de carro
-  camí de ferradura
-  tirany
-  carrer / passeig

 canvi de tram
  inici / final etapa







Delimitació de Costes:

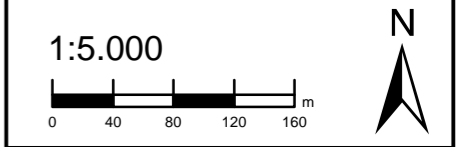
-  - - - Límit de la Zona de Domini Públic
-  ····· Límit de Servitud de Trànsit
-  x x x Límit de Servitud de Protecció

Patrimoni:

-  Ubicació
- E1-001** Codi identificatiu

Senyalització:

| | | |
|---|---|---|
|  A |  C |  E |
|  B |  D |  F |



533000

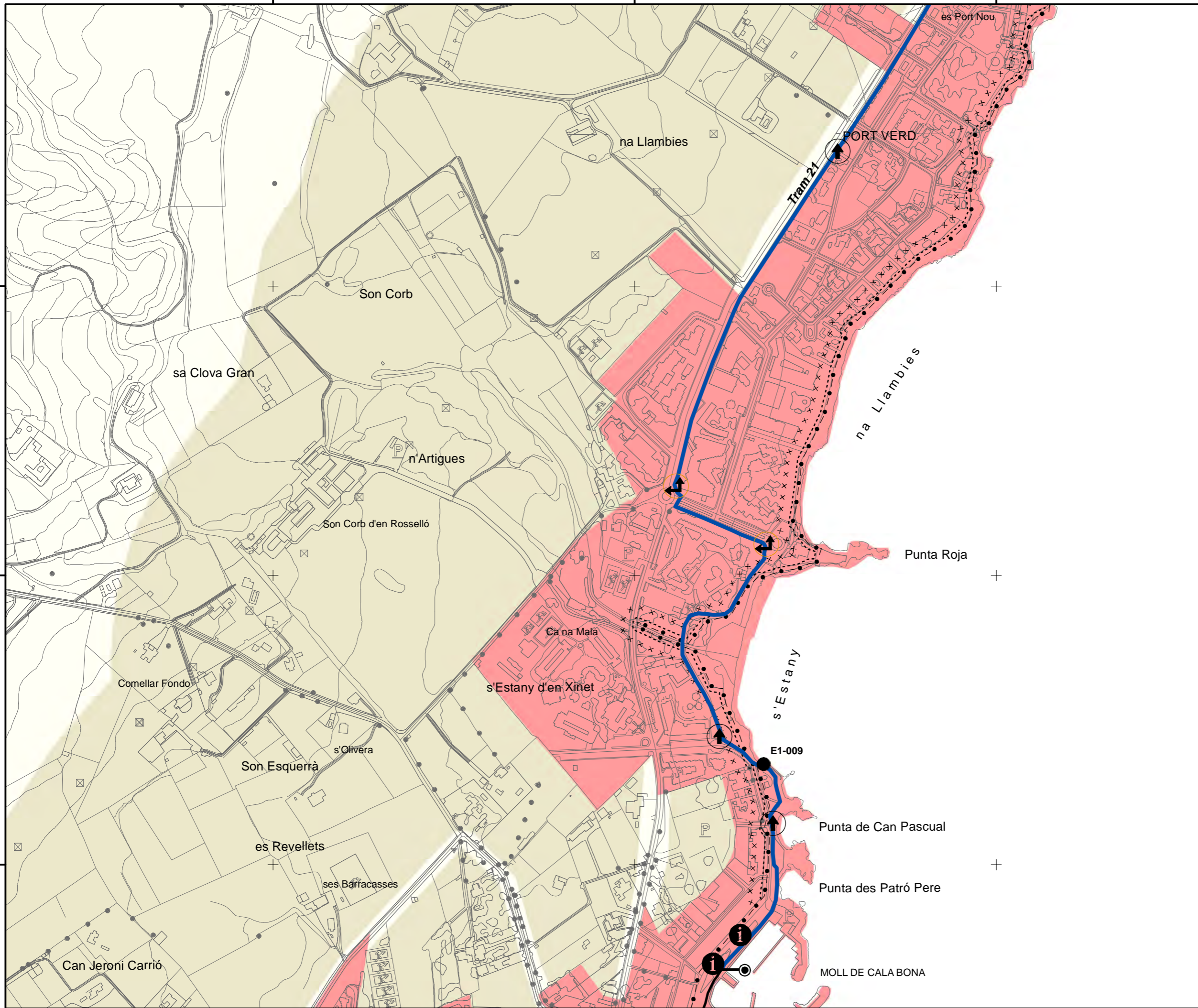
533500

534000

4386000

4385600

4385200

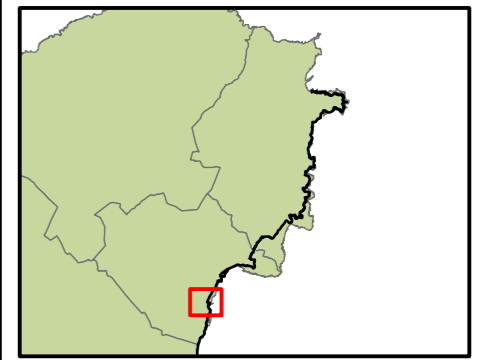



Departament de Sostenibilitat i Medi Ambient
Consell de Mallorca







PLA ESPECIAL D'ORDENACIÓ I PROTECCIÓ DE LA RUTA DELS FARS



PLÀNOL NÚM. 11
TIPOLOGIA DE CAMÍ / PATRIMONI / SENYALITZACIÓ

Etapa 1 : Cala Ratjada - Cala Bona
 Tram 21






LLEGENDA
 Tipologia:


-  carretera
-  pista
-  camí rural / camí de carro
-  camí de ferradura
-  tirany
-  carrer / passeig

 canvi de tram  inici / final etapa







Delimitació de Costes:

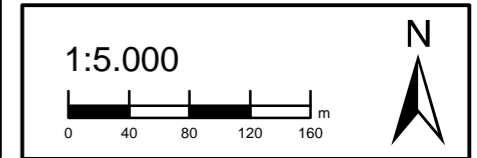
-  Límit de la Zona de Domini Públic
-  Límit de Servitud de Trànsit
-  Límit de Servitud de Protecció

Patrimoni:

-  Ubicació
- E1-001** Codi identificatiu

Senyalització:

-  A  C  E
-  B  D  F



533000

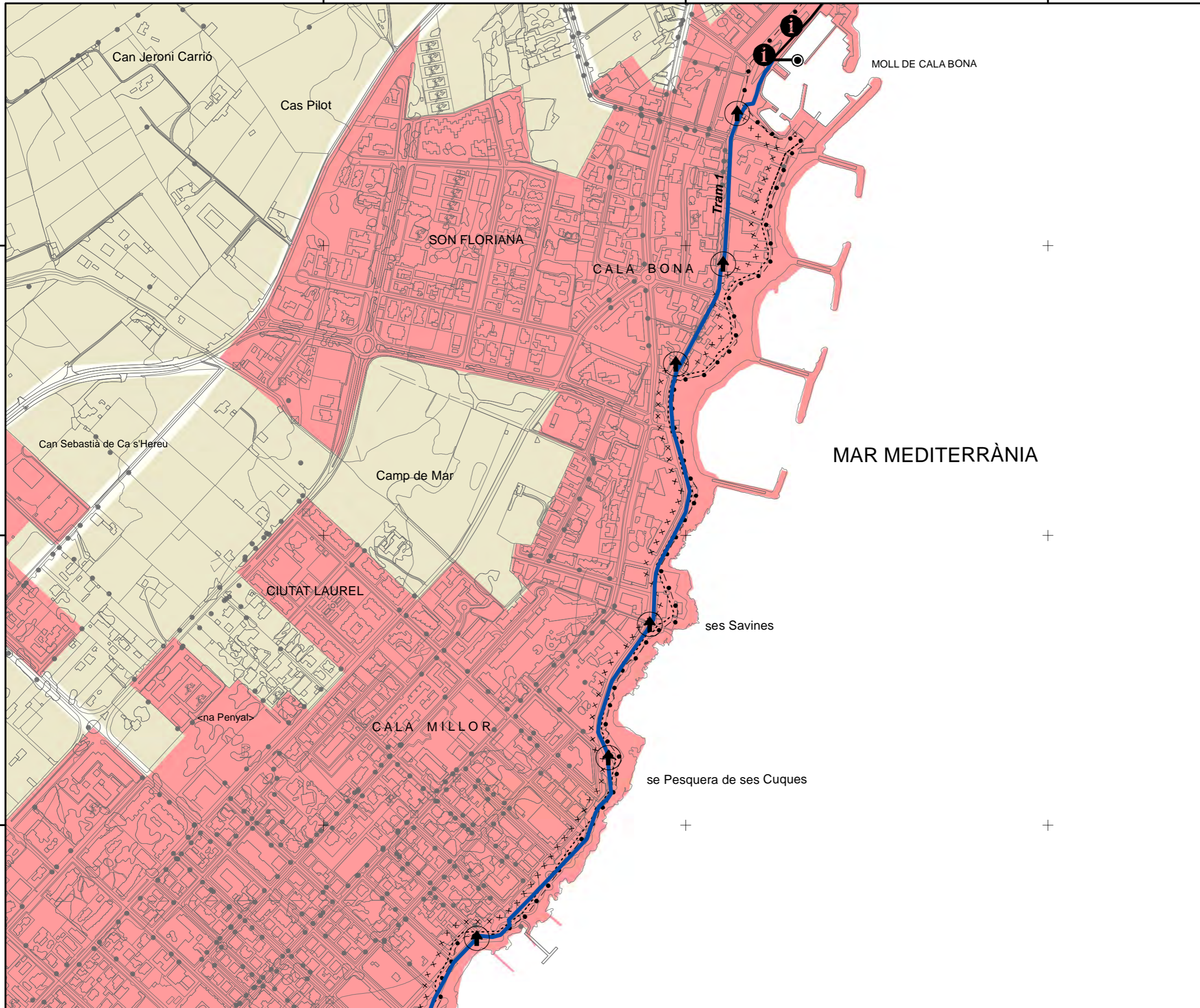
533500

534000

4384800

4384400

4384000



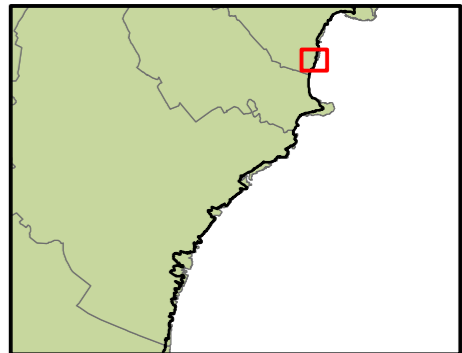
Departament de Sostenibilitat i Medi Ambient
Consell de Mallorca

PLA ESPECIAL D'ORDENACIÓ I PROTECCIÓ DE LA RUTA DELS FARS

PLÀNOL NÚM. 12

TIPOLOGIA DE CAMÍ / PATRIMONI / SENYALITZACIÓ

Etapa 2 : Cala Bona - Porto Cristo
 Tram 1



LLEGENDA

Tipologia:

- carretera
- pista
- camí rural / camí de carro
- camí de ferradura
- tirany
- carrer / passeig

canvi de tram

inici / final etapa

Delimitació de Costes:

- Límit de la Zona de Domini Públic
- Límit de Servitud de Trànsit
- Límit de Servitud de Protecció

Patrimoni:

- Ubicació
- E1-001** Codi identificatiu

Senyalització:

- A
- C
- E
- B
- D
- F

1:5.000

0 40 80 120 160 m

N

532500

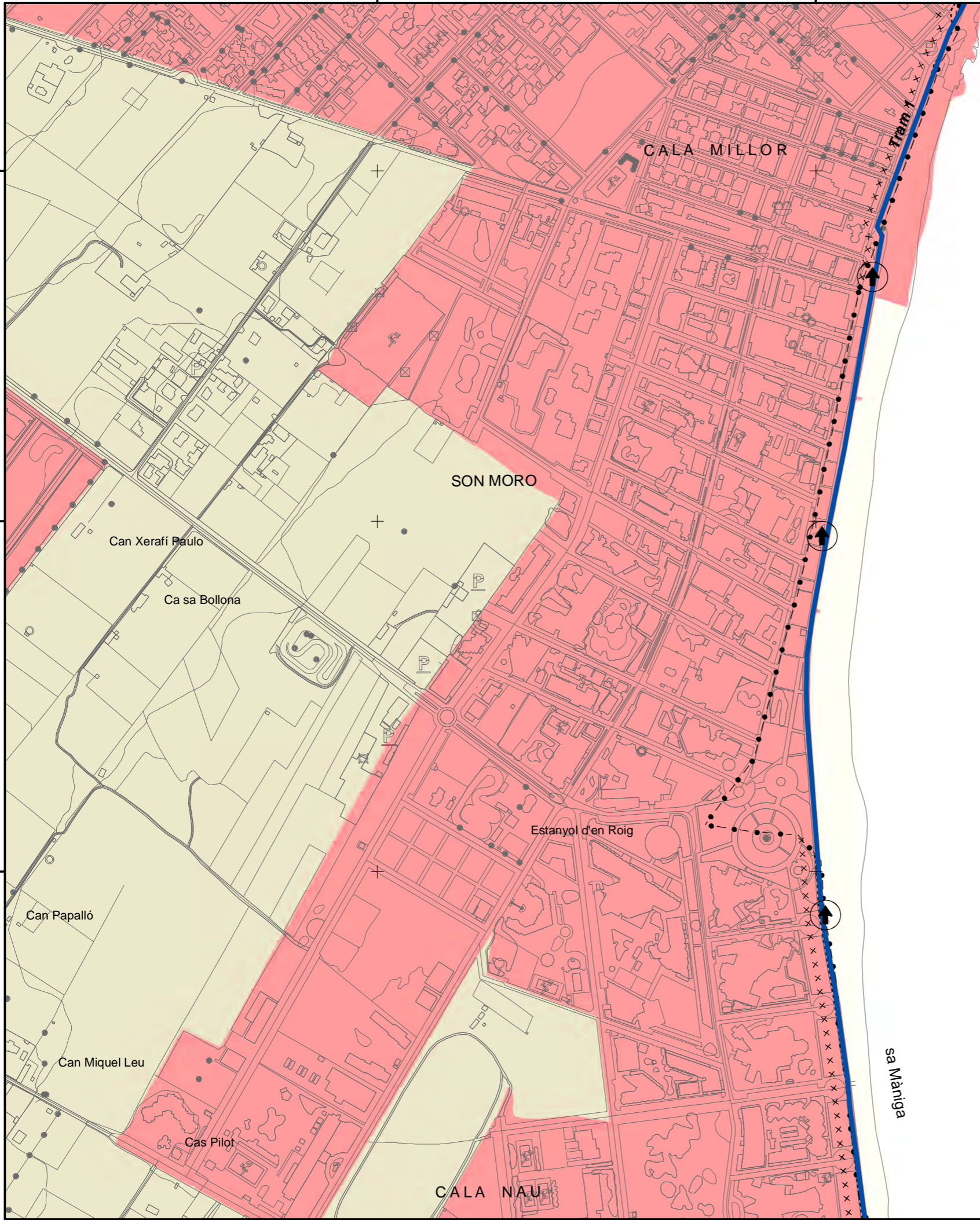
533000

533500

4383600

4383200

4382800

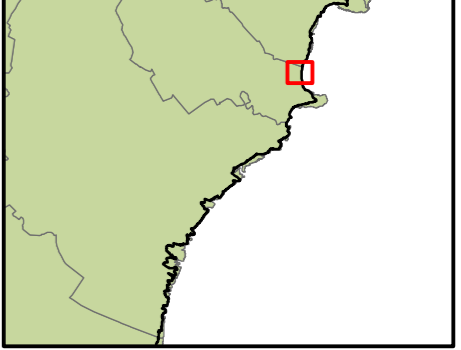


Departament de Sostenibilitat i Medi Ambient
Consell de Mallorca

PLA ESPECIAL D'ORDENACIÓ I PROTECCIÓ DE LA RUTA DELS FARS

PLÀNOL NÚM. 13
 TIPOLOGIA DE CAMÍ / PATRIMONI / SENYALITZACIÓ

Etapa 2 : Cala Bona - Porto Cristo
 Tram 1



LLEGENDA

Tipologia:

- carretera
- pista
- camí rural / camí de carro
- camí de ferradura
- tirany
- carrer / passeig

canvi de tram inici / final etapa

Delimitació de Costes:

- Límit de la Zona de Domini Públic
- Límit de Servitud de Trànsit
- Límit de Servitud de Protecció

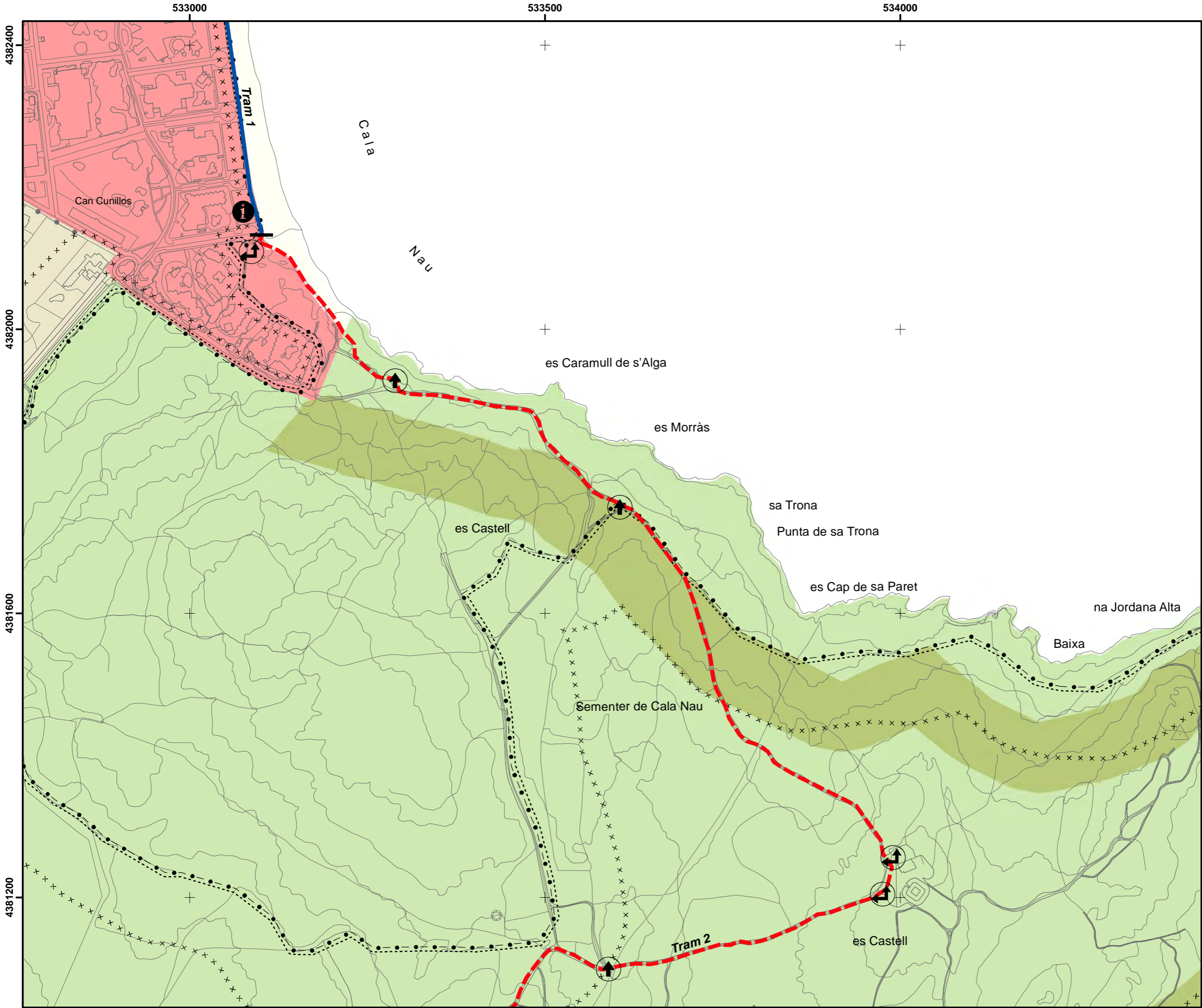
Patrimoni:

- Ubicació
- E1-001** Codi identificatiu

Senyalització:

- A C E
- B D F

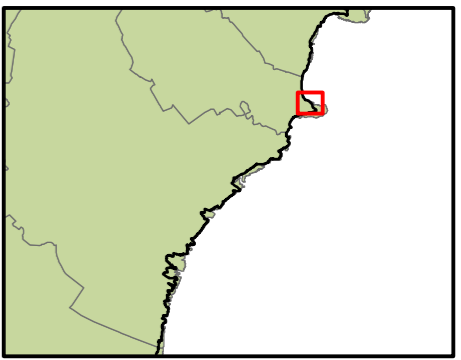
1:5.000



**PLA ESPECIAL
 D'ORDENACIÓ I PROTECCIÓ
 DE LA RUTA DELS FARS**







PLÀNOL NÚM. 14
 TIPOLOGIA DE CAMÍ / PATRIMONI /
 SENYALITZACIÓ



Etapa 2 : Cala Bona - Porto Cristo
 Trams 1 i 2






LLEGENDA

Tipologia:


-  carretera
-  pista
-  camí rural / camí de carro
-  camí de ferradura
-  tirany
-  carrer / passeig

 canvi de tram
  inici / final etapa







Delimitació de Costes:



-  Límit de la Zona de Domini Públic
-  Límit de Servitud de Trànsit
-  Límit de Servitud de Protecció

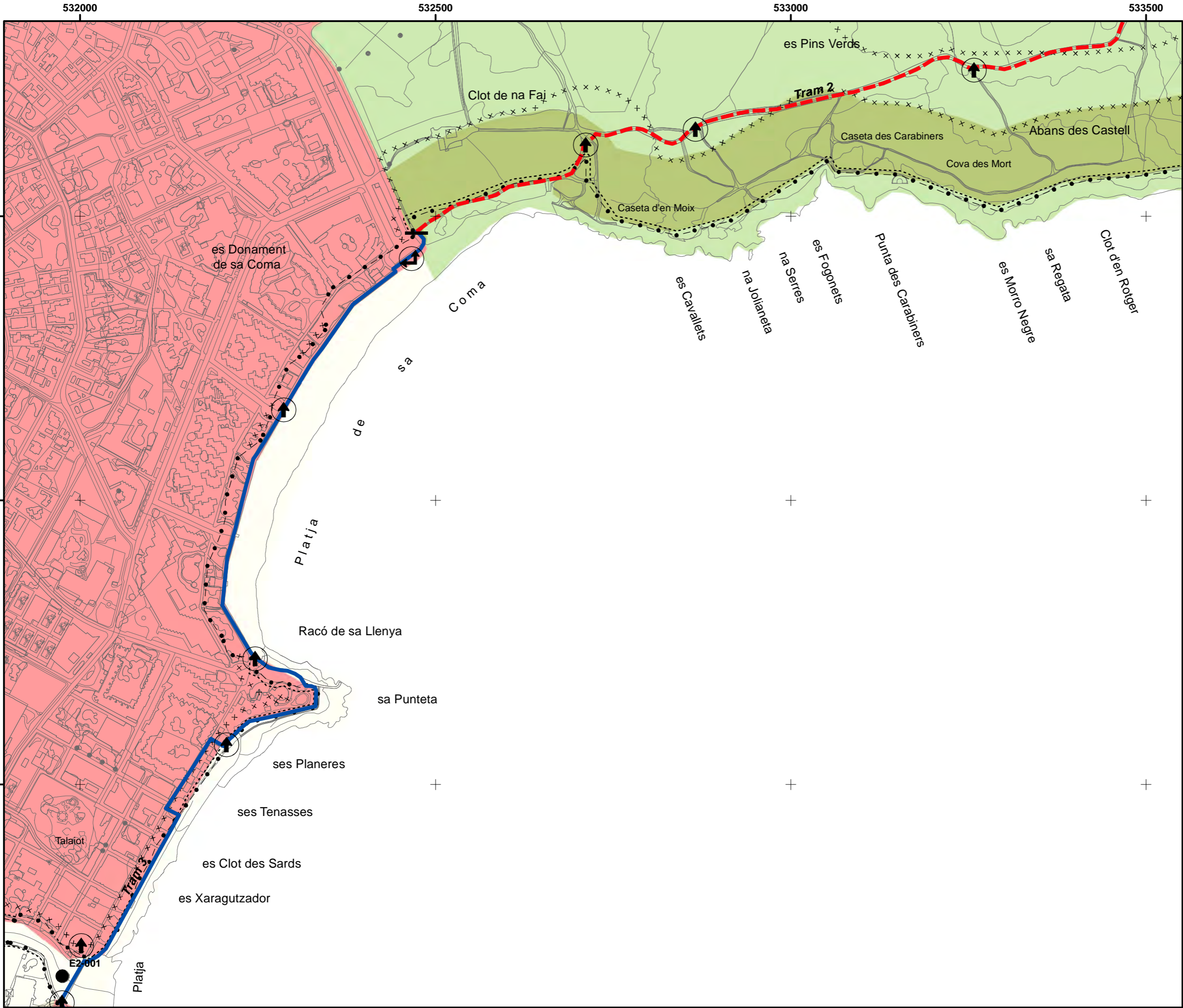
Patrimoni:

-  Ubicació
- E1-001** Codi identificatiu

Senyalització:

| | | |
|---|---|---|
|  A |  C |  E |
|  B |  D |  F |

1:5.000



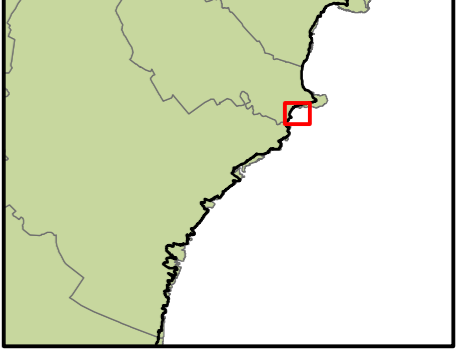



Departament de Sostenibilitat i Medi Ambient
Consell de Mallorca







PLA ESPECIAL D'ORDENACIÓ I PROTECCIÓ DE LA RUTA DELS FARS



PLÀNOL NÚM. 15
TIPOLOGIA DE CAMÍ / PATRIMONI / SENYALITZACIÓ

Etapa 2 : Cala Bona - Porto Cristo
 Trams 2 i 3






LLEGENDA
 Tipologia:


-  carretera
-  pista
-  camí rural / camí de carro
-  camí de ferradura
-  tirany
-  carrer / passeig

 canvi de tram
  inici / final etapa







Delimitació de Costes:

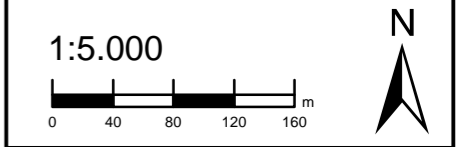
-  Límit de la Zona de Domini Públic
-  Límit de Servitud de Trànsit
-  Límit de Servitud de Protecció

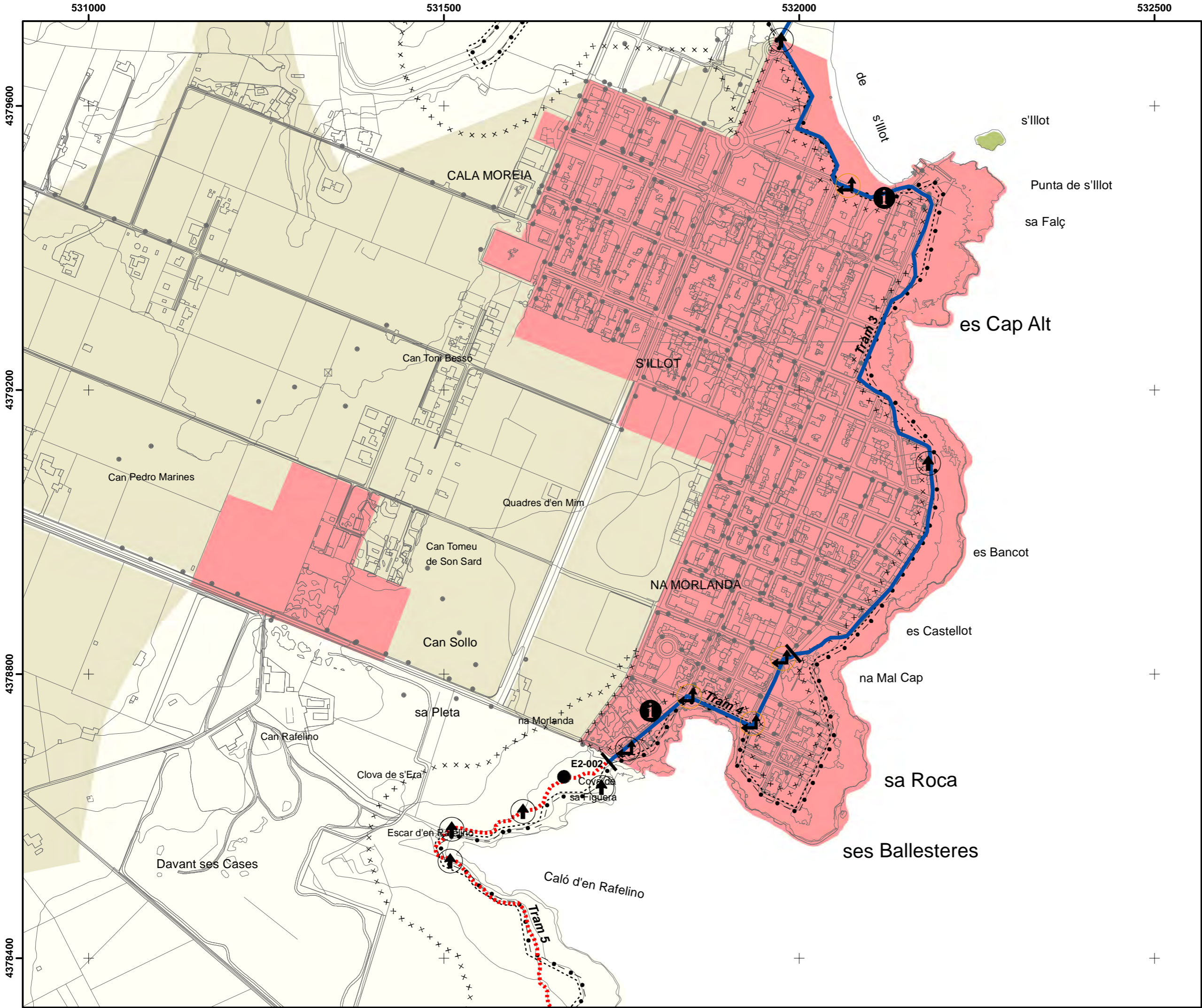
Patrimoni:

-  Ubicació
- E1-001** Codi identificatiu

Senyalització:

-  A
-  C
-  E
-  B
-  D
-  F



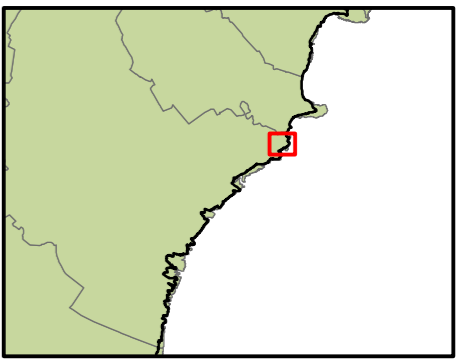


Departament de
Sostenibilitat i
Medi Ambient
Consell de Mallorca

**PLA ESPECIAL
D'ORDENACIÓ I PROTECCIÓ
DE LA RUTA DELS FARS**

PLÀNOL NÚM. 16
TIPOLOGIA DE CAMÍ / PATRIMONI /
SENYALITZACIÓ

Etapa 2 : Cala Bona - Porto Cristo
Trams 3, 4 i 5

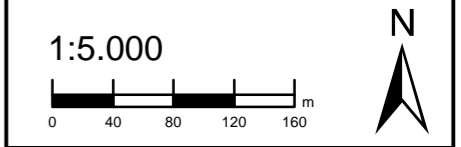


- LLEGGENDA**
- Tipologia:
- carretera
 - pista
 - camí rural / camí de carro
 - camí de ferradura
 - tirany
 - carrer / passeig
 - canvi de tram
 - inici / final etapa

- Delimitació de Costes:**
- Límit de la Zona de Domini Públic
 - Límit de Servitud de Trànsit
 - Límit de Servitud de Protecció

- Patrimoni:**
- Ubicació
 - E1-001** Codi identificatiu

- Senyalització:**
- A
 - B
 - C
 - D
 - E
 - F



530500

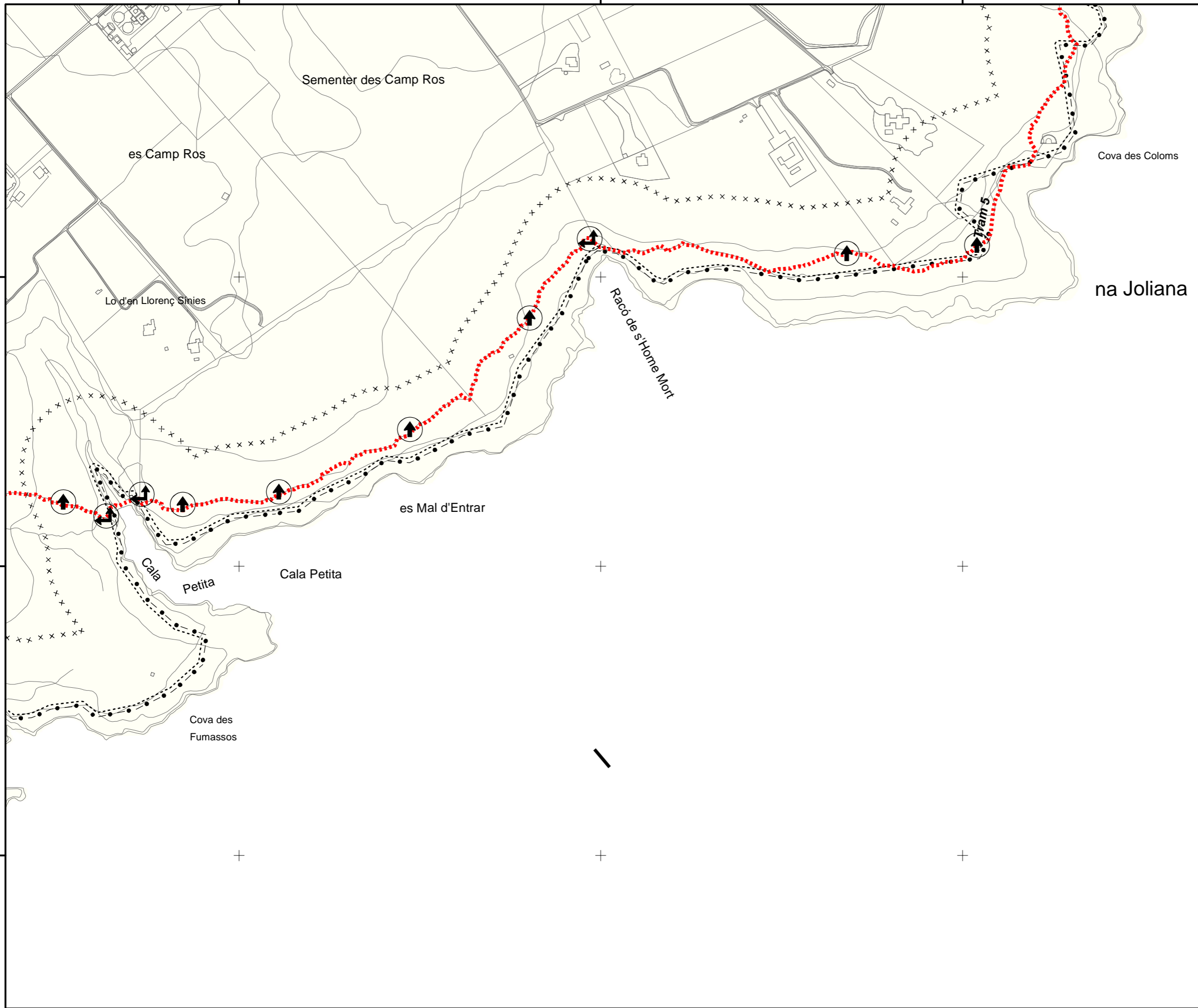
531000

531500

4378000

4377600

4377200

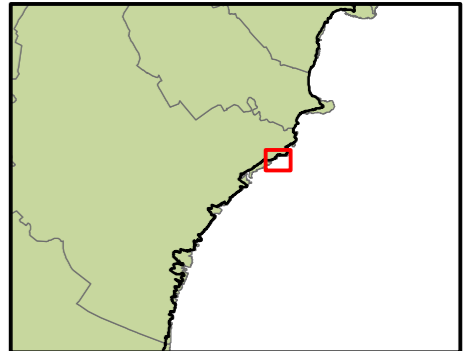


Departament de Sostenibilitat i Medi Ambient
Consell de Mallorca

PLA ESPECIAL D'ORDENACIÓ I PROTECCIÓ DE LA RUTA DELS FARS

PLÀNOL NÚM. 17
TIPOLOGIA DE CAMÍ / PATRIMONI / SENYALIZACIÓ

Etapa 2 : Cala Bona - Porto Cristo
 Tram 5



LLEGENDA

Tipologia:

- carretera
- pista
- camí rural / camí de carro
- camí de ferradura
- tirany
- carrer / passeig
- canvi de tram
- inici / final etapa

Delimitació de Costes:

- Límit de la Zona de Domini Públic
- Límit de Servitud de Trànsit
- Límit de Servitud de Protecció

Patrimoni:

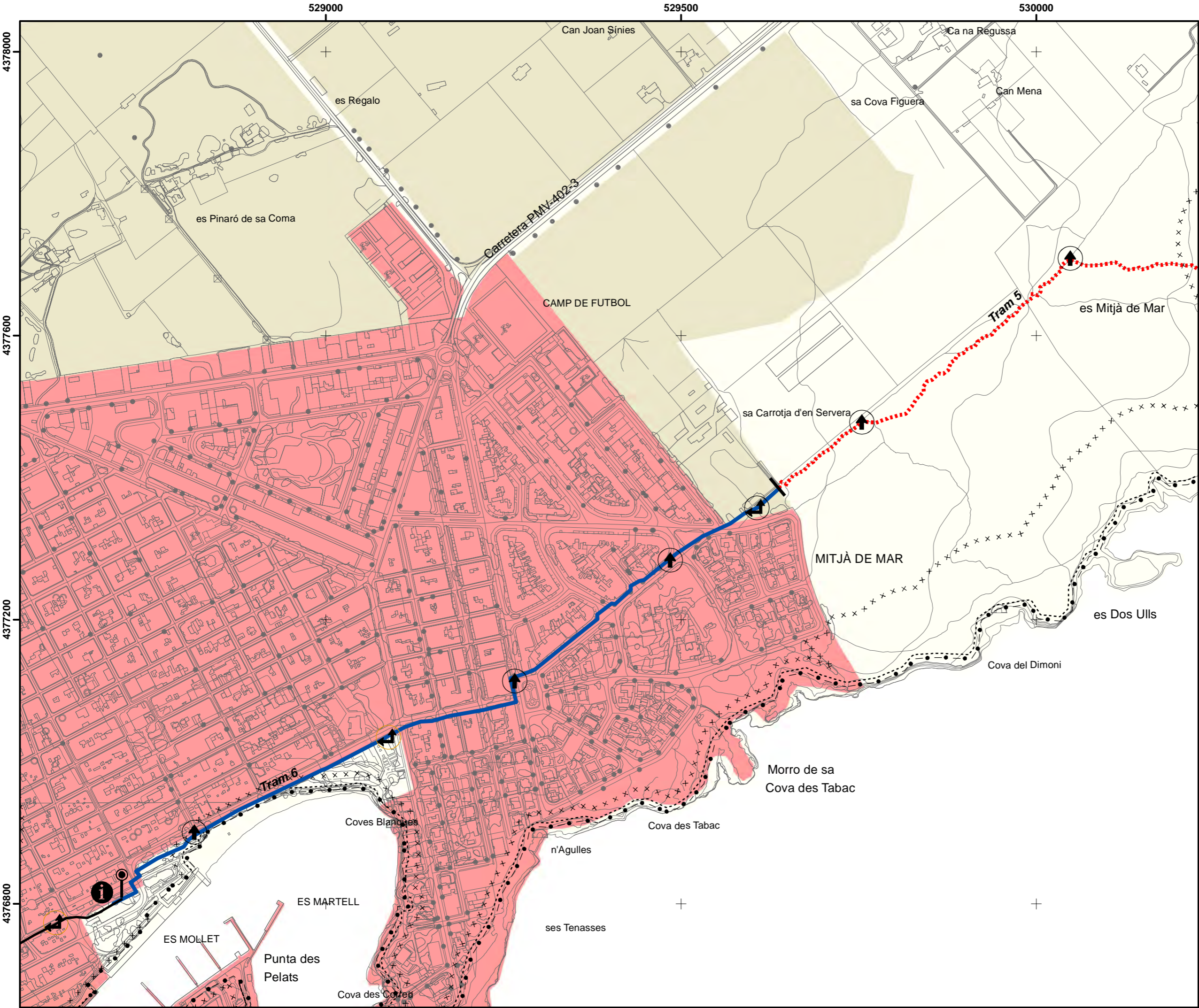
- Ubicació
- E1-001** Codi identificatiu

Senyalització:

- A
- C
- E
- B
- D
- F

1:5.000

N



4378000
4377600
4377200
4376800

529000 529500 530000

Departament de Sostenibilitat i Medi Ambient
Consell de Mallorca

PLA ESPECIAL D'ORDENACIÓ I PROTECCIÓ DE LA RUTA DELS FARS

PLÀNOL NÚM. 18

TIPOLOGIA DE CAMÍ / PATRIMONI / SENYALITZACIÓ

Etapa 2 : Cala Bona - Porto Cristo
Trams 5 i 6



LLEGGENDA

Tipologia:

- carretera
- pista
- camí rural / camí de carro
- camí de ferradura
- tirany
- carrer / passeig

canvi de tram inici / final etapa

Delimitació de Costes:

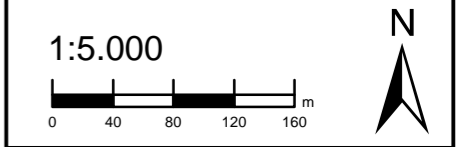
- Limit de la Zona de Domini Públic
- Limit de Servitud de Trànsit
- Limit de Servitud de Protecció

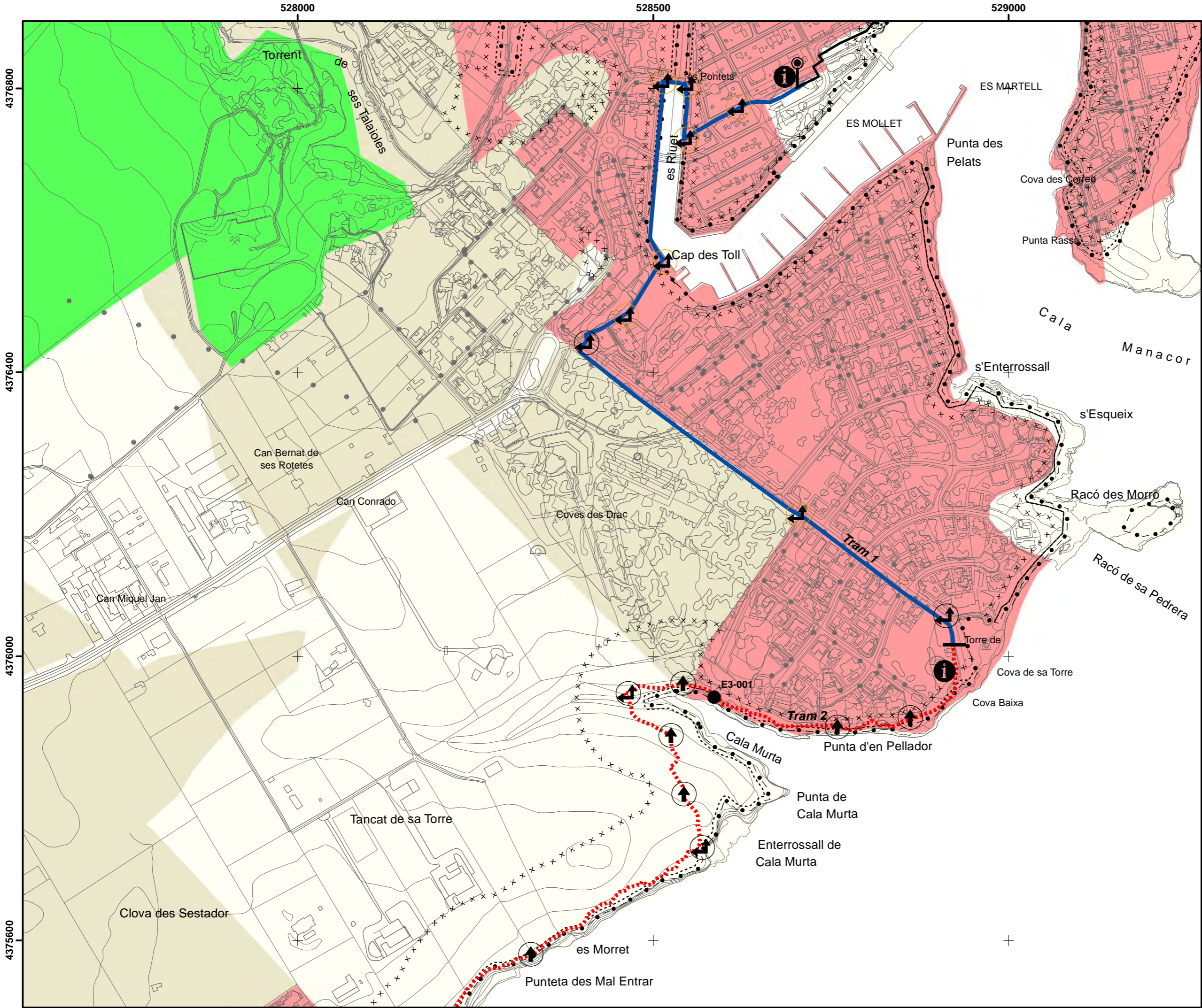
Patrimoni:

- Ubicació
- E1-001** Codi identificatiu

Senyalització:

- A C E
- B D F






Departament de Sostenibilitat i Medi Ambient
Consell de Mallorca







PLA ESPECIAL D'ORDENACIÓ I PROTECCIÓ DE LA RUTA DELS FARS



PLÀNOL NÚM. 19
TIPOLOGIA DE CAMÍ / PATRIMONI / SENYALIZACIÓ

Etapa 3 : Porto Cristo - Portocolom
 Trams 1 i 2






LLEGENDA
Tipologia:


-  carretera
-  pista
-  camí rural / camí de carro
-  camí de ferradura
-  tirany
-  carrer / passeig

 canvi de tram
  inici / final etapa







Delimitació de Costes:

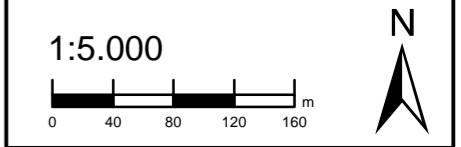
-  - - - Límit de la Zona de Domini Públic
-  ····· Límit de Servitud de Trànsit
-  x x x Límit de Servitud de Protecció

Patrimoni:

-  Ubicació
- E1-001** Codi identificatiu

Senyalització:

-  A
-  C
-  E
-  B
-  D
-  F



527000

527500

528000

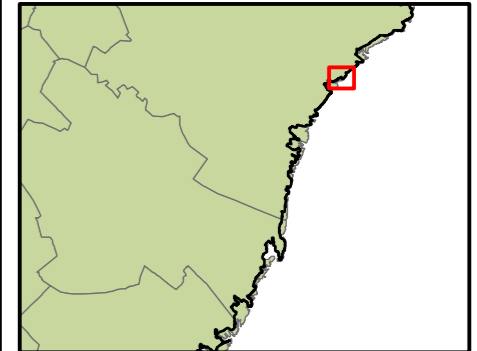
Departament de Sostenibilitat i Medi Ambient
Consell de Mallorca

PLA ESPECIAL D'ORDENACIÓ I PROTECCIÓ DE LA RUTA DELS FARS

PLÀNOL NÚM. 20

TIPOLOGIA DE CAMÍ / PATRIMONI / SENYALITZACIÓ

Etapa 3 : Porto Cristo - Portocolom
 Trams 2, 3, 4 i 5



LLEGGENDA

Tipologia:

- carretera
- pista
- camí rural / camí de carro
- camí de ferradura
- tirany
- carrer / passeig

canvi de tram inici / final etapa

Delimitació de Costes:

- Limit de la Zona de Domini Públic
- Limit de Servitud de Trànsit
- Limit de Servitud de Protecció

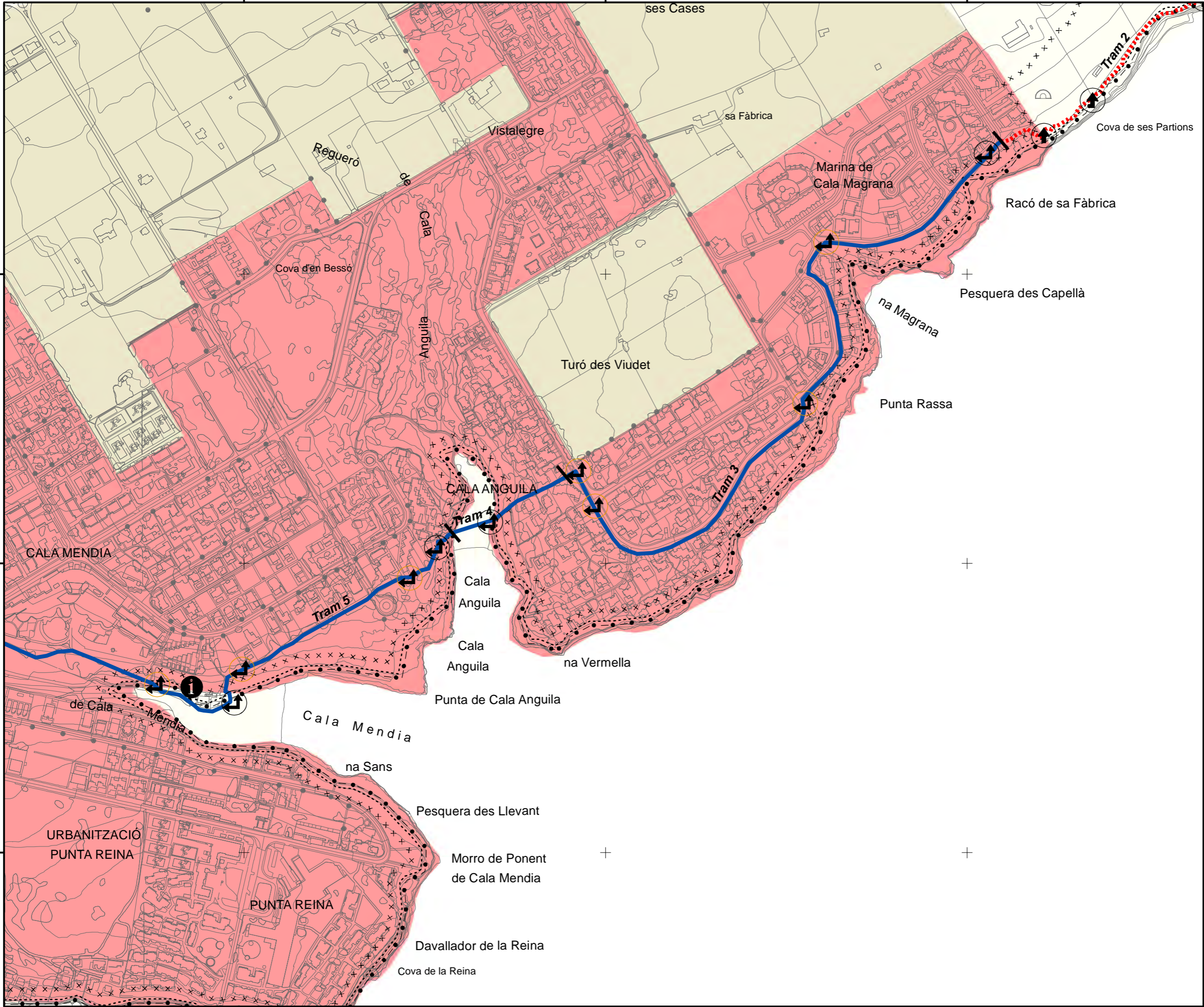
Patrimoni:

- Ubicació
- E1-001 Codi identificatiu

Senyalització:

- A
- B
- C
- D
- E
- F

1:5.000



4375200

4374800

4374400

525500

526000

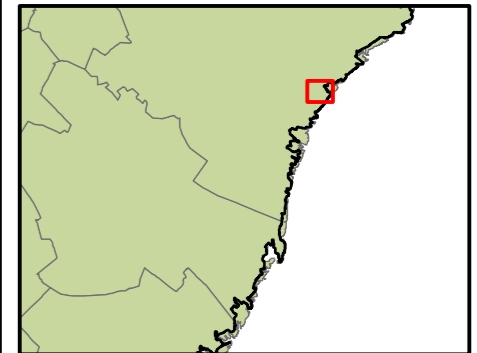
526500

**PLA ESPECIAL
D'ORDENACIÓ I PROTECCIÓ
DE LA RUTA DELS FARS**

PLÀNOL NÚM. 21

TIPOLOGIA DE CAMÍ / PATRIMONI /
SENyalIZACIÓ

Etapa 3 : Porto Cristo - Portocolom
Trams 5 i 6



LLEGENDA

Tipologia:

- carretera
- pista
- camí rural / camí de carro
- camí de ferradura
- tirany
- carrer / passeig
- canvi de tram
- inici / final etapa

Delimitació de Costes:

- Límit de la Zona de Domini Públic
- Límit de Servitud de Trànsit
- Límit de Servitud de Protecció

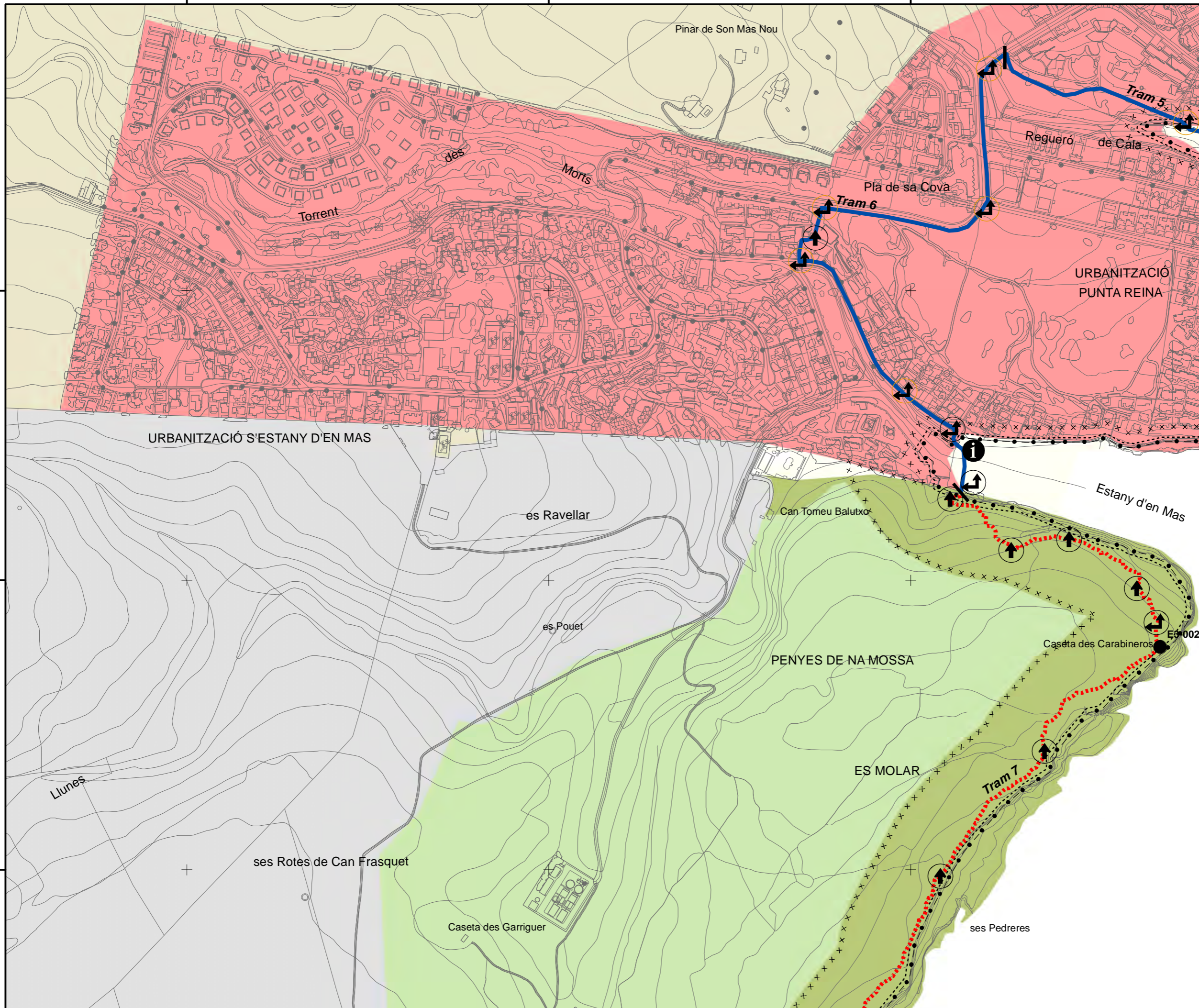
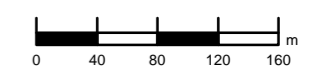
Patrimoni:

- Ubicació
- E1-001** Codi identificatiu

Senyalització:

- A
- C
- E
- B
- D
- F

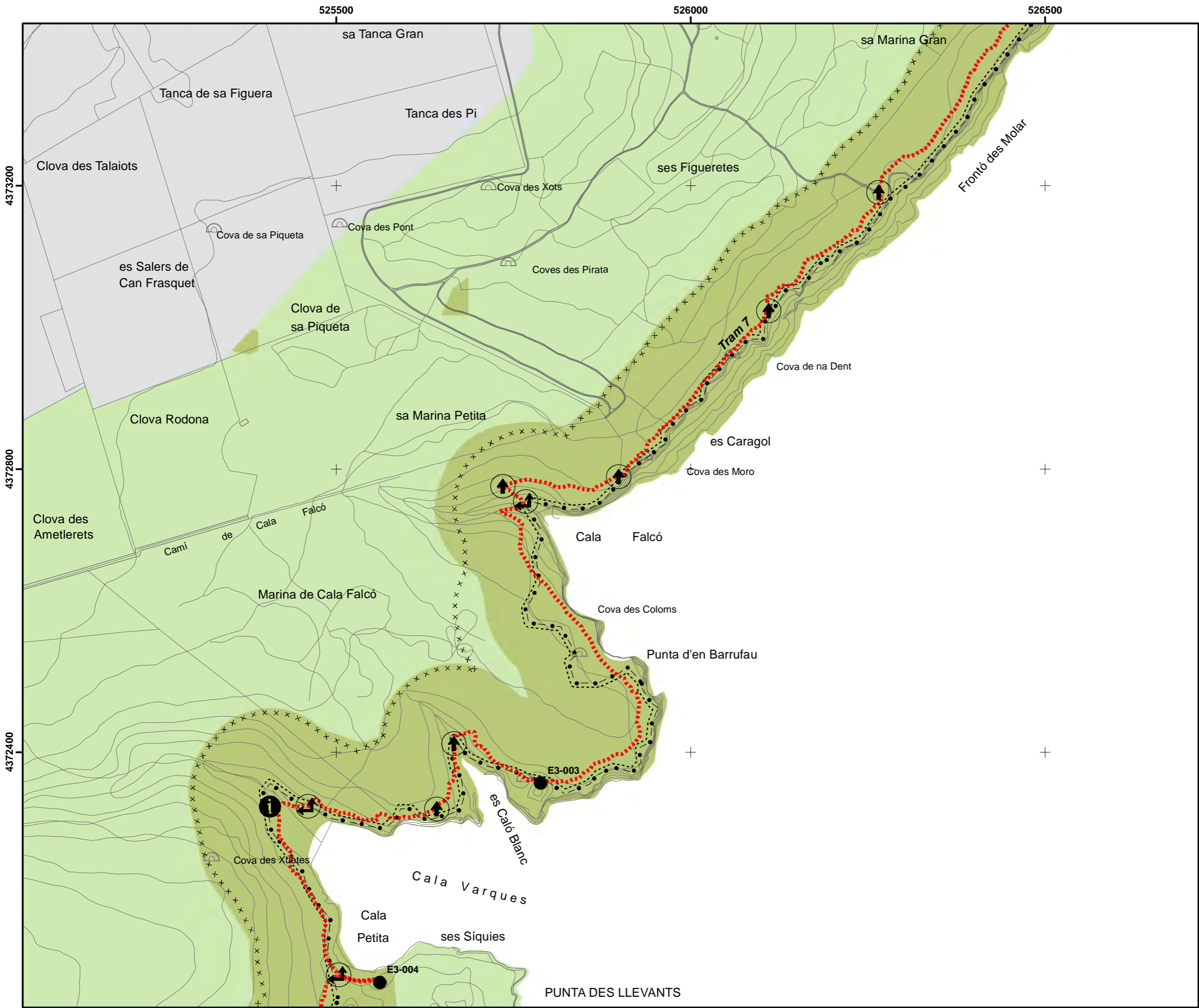
1:5.000



4374400

4374000

4373600

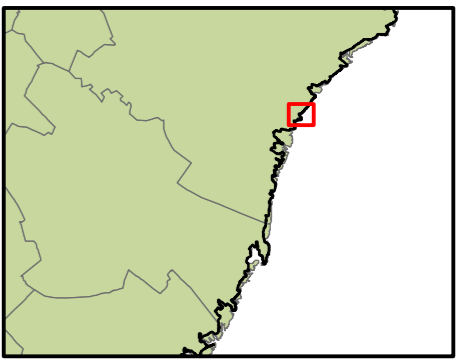











Departament de Sostenibilitat i Medi Ambient
Consell de Mallorca




PLA ESPECIAL D'ORDENACIÓ I PROTECCIÓ DE LA RUTA DELS FARS


PLÀNOL NÚM. 22
TIPOLOGIA DE CAMÍ / PATRIMONI / SENYALITZACIÓ







Etapa 3 : Porto Cristo - Portocolom
 Tram 7

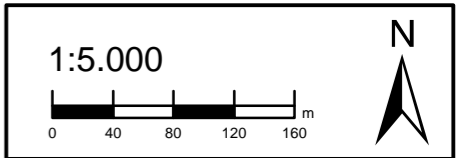


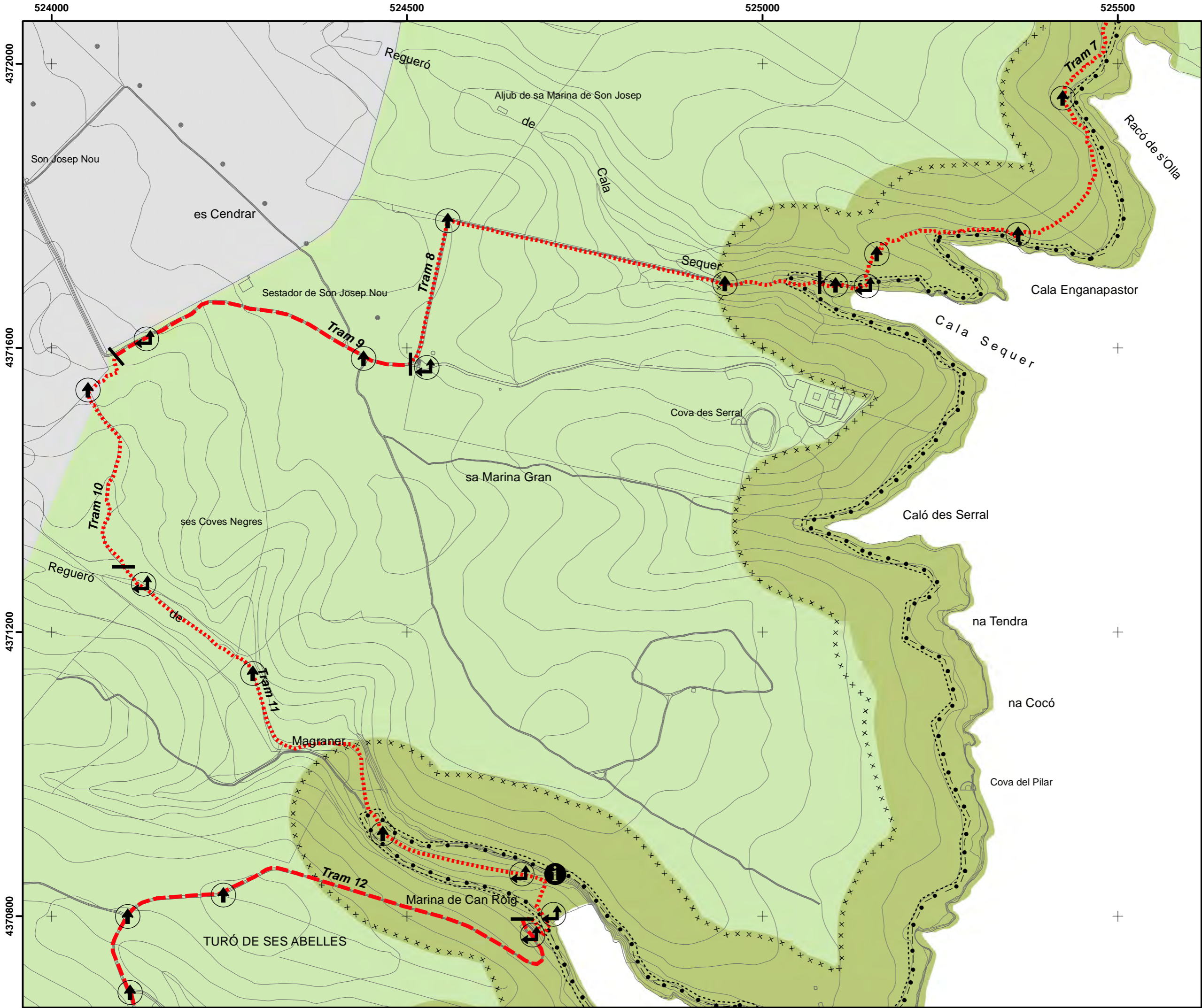
- LLEGGENDA**
- Tipologia:
-  carretera
 -  pista
 -  camí rural / camí de carro
 -  camí de ferradura
 -  tirany
 -  carrer / passeig
 -  canvi de tram
 -  inici / final etapa

- Delimitació de Costes:
-  Límit de la Zona de Domini Públic
 -  Límit de Servitud de Trànsit
 -  Límit de Servitud de Protecció

- Patrimoni:
-  Ubicació
 - E1-001** Codi identificatiu

- Senyalització:
-  A
 -  C
 -  E
 -  B
 -  D
 -  F

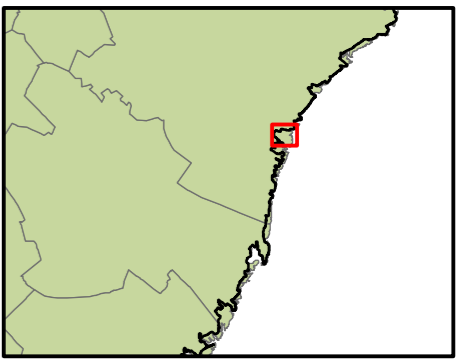




**PLA ESPECIAL
 D'ORDENACIÓ I PROTECCIÓ
 DE LA RUTA DELS FARS**

PLÀNOL NÚM. 23
 TIPOLOGIA DE CAMÍ / PATRIMONI /
 SENYALITZACIÓ

Etapa 3 : Porto Cristo - Portocolom
 Trams 7, 8, 9, 10, 11 i 12



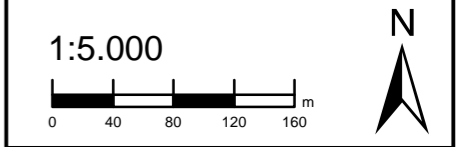
LLEGENDA

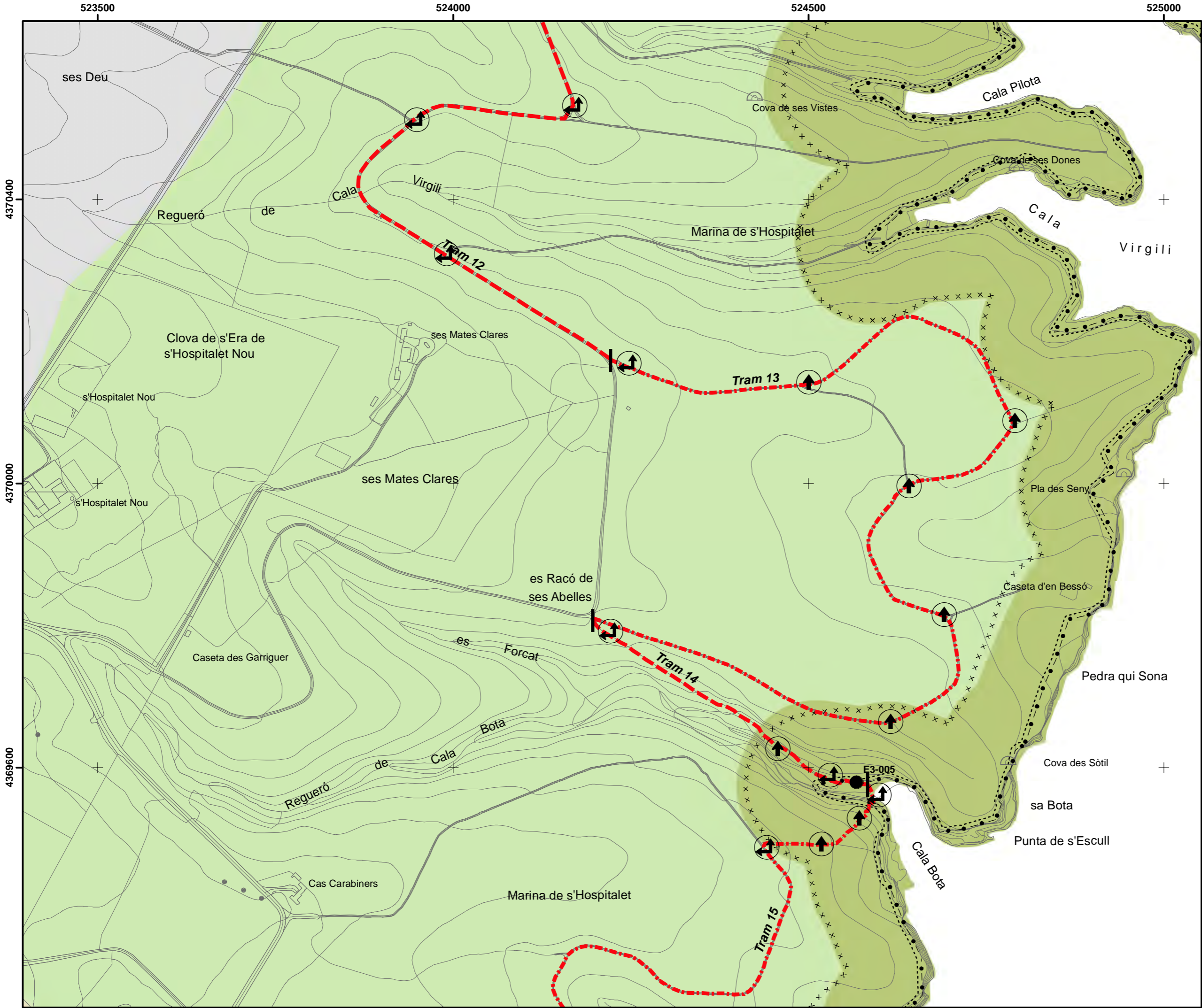
- Tipologia:
- carretera
 - pista
 - camí rural / camí de carro
 - camí de ferradura
 - tirany
 - carrer / passeig
 - canvi de tram
 - inici / final etapa

- Delimitació de Costes:
- Límit de la Zona de Domini Públic
 - Límit de Servitud de Trànsit
 - Límit de Servitud de Protecció

- Patrimoni:
- Ubicació
 - E1-001** Codi identificatiu

- Senyalització:
- A
 - C
 - E
 - B
 - D
 - F













PLA ESPECIAL D'ORDENACIÓ I PROTECCIÓ DE LA RUTA DELS FARS




PLÀNOL NÚM. 24
TIPOLOGIA DE CAMÍ / PATRIMONI / SENYALITZACIÓ


Etapa 3 : Porto Cristo - Portocolom
 Trams 12, 13, 14 i 15









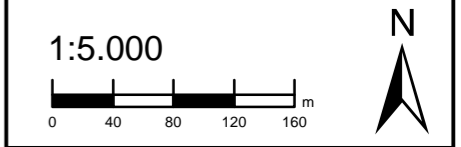
LLEGGENDA

- Tipologia:
-  carretera
 -  pista
 -  camí rural / camí de carro
 -  camí de ferradura
 -  tirany
 -  carrer / passeig
 -  canvi de tram
 -  inici / final etapa

- Delimitació de Costes:
-  Límit de la Zona de Domini Públic
 -  Límit de Servitud de Trànsit
 -  Límit de Servitud de Protecció

- Patrimoni:
-  Ubicació
 - E1-001** Codi identificatiu

- Senyalització:
- | | | |
|---|---|---|
|  A |  C |  E |
|  B |  D |  F |



523500

524000

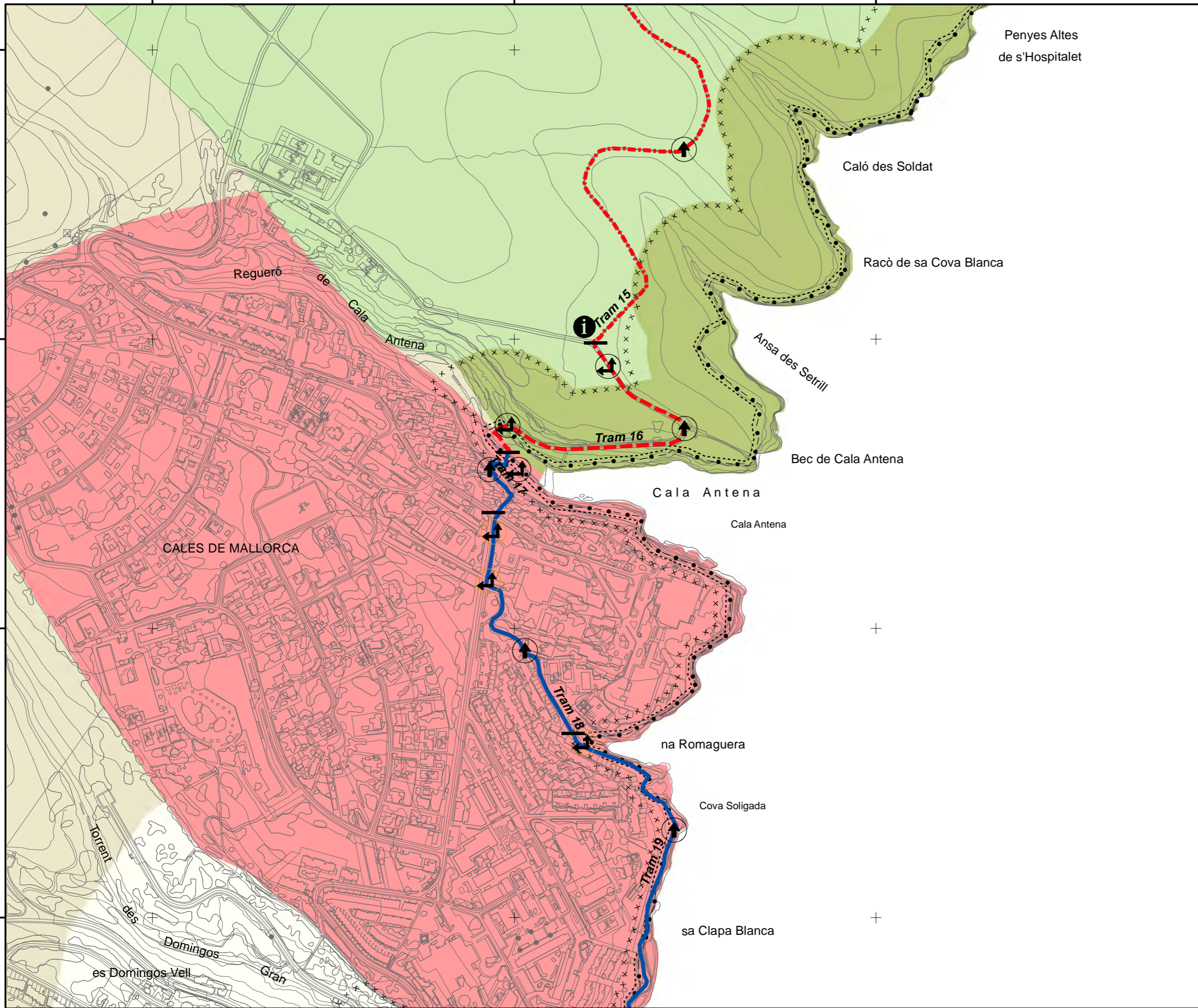
524500

4369200

4368800

4368400

4368000



Departament de Sostenibilitat i Medi Ambient
Consell de Mallorca

PLA ESPECIAL D'ORDENACIÓ I PROTECCIÓ DE LA RUTA DELS FARS

PLÀNOL NÚM. 25

TIPOLOGIA DE CAMÍ / PATRIMONI / SENYALITZACIÓ

Etapa 3 : Porto Cristo - Portocolom
 Trams 15, 16, 17, 18 i 19



LLEGENDA

Tipologia:

- carretera
- pista
- camí rural / camí de carro
- camí de ferradura
- tirany
- carrer / passeig

canvi de tram inici / final etapa

Delimitació de Costes:

- Límit de la Zona de Domini Públic
- Límit de Servitud de Trànsit
- Límit de Servitud de Protecció

Patrimoni:

- Ubicació
- E1-001** Codi identificatiu

Senyalització:

- A
- B
- C
- D
- E
- F

1:5.000

0 40 80 120 160 m

N

523500

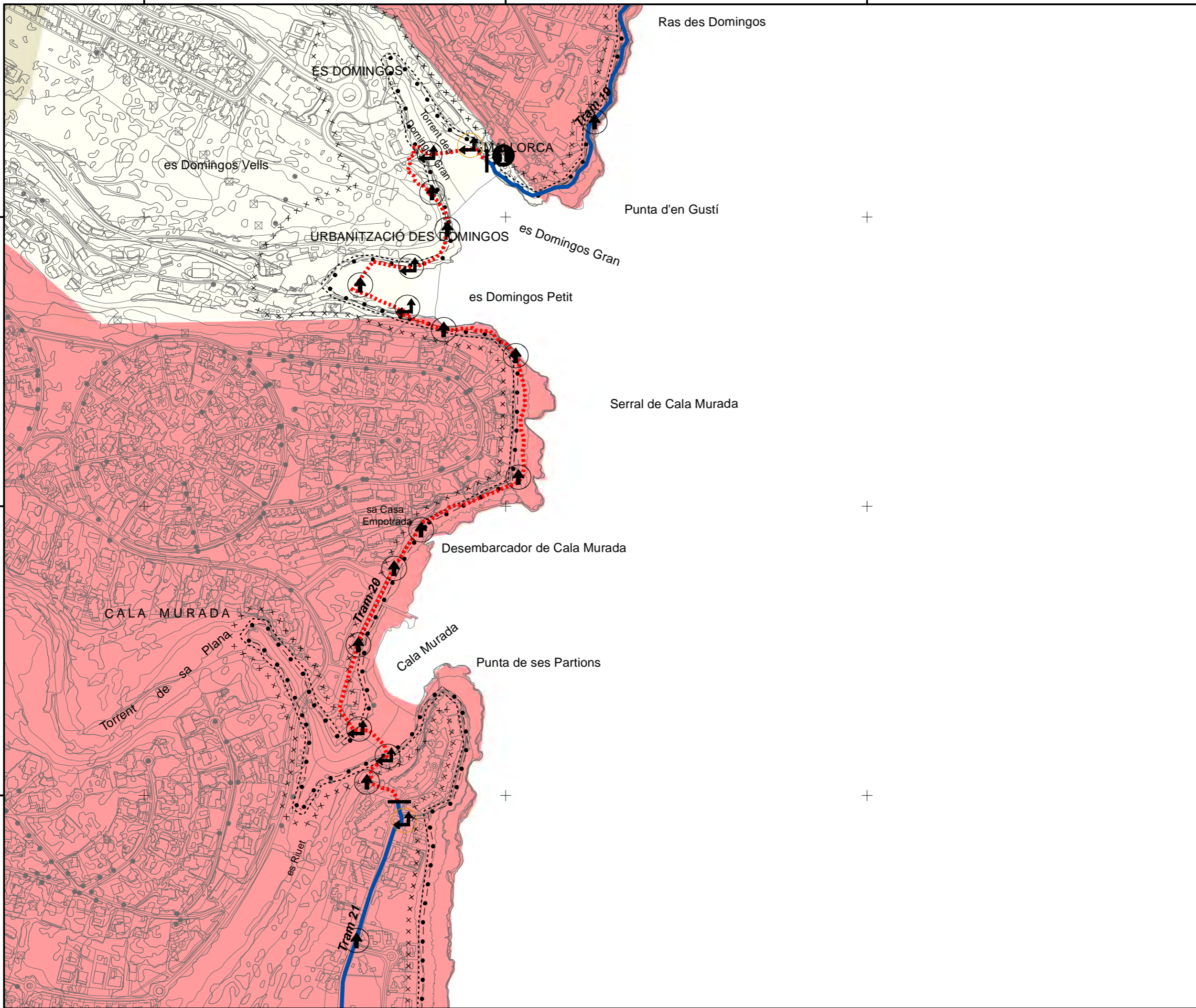
524000

524500

4367600

4367200

4366800



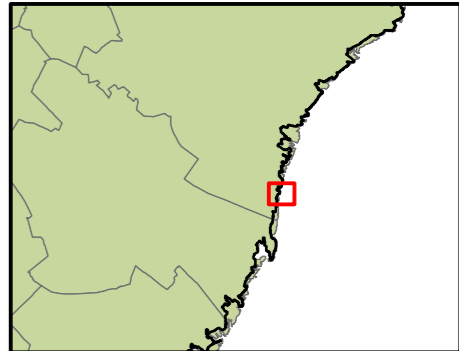
Departament de Sostenibilitat i Medi Ambient
Consell de Mallorca

PLA ESPECIAL D'ORDENACIÓ I PROTECCIÓ DE LA RUTA DELS FARS

PLÀNOL NÚM. 26

TIPOLOGIA DE CAMÍ / PATRIMONI / SENYALITZACIÓ

Etapa 3 : Porto Cristo - Portocolom
 Trams 19, 20 i 21



LLEGENDA

Tipologia:

- carretera
- pista
- camí rural / camí de carro
- camí de ferradura
- tirany
- carrer / passeig

canvi de tram inici / final etapa

Delimitació de Costes:

- Límit de la Zona de Domini Públic
- Límit de Servitud de Trànsit
- Límit de Servitud de Protecció

Patrimoni:

- Ubicació
- E1-001** Codi identificatiu

Senyalització:

- A
- C
- E
- B
- D
- F

1:5.000

0 40 80 120 160 m

N

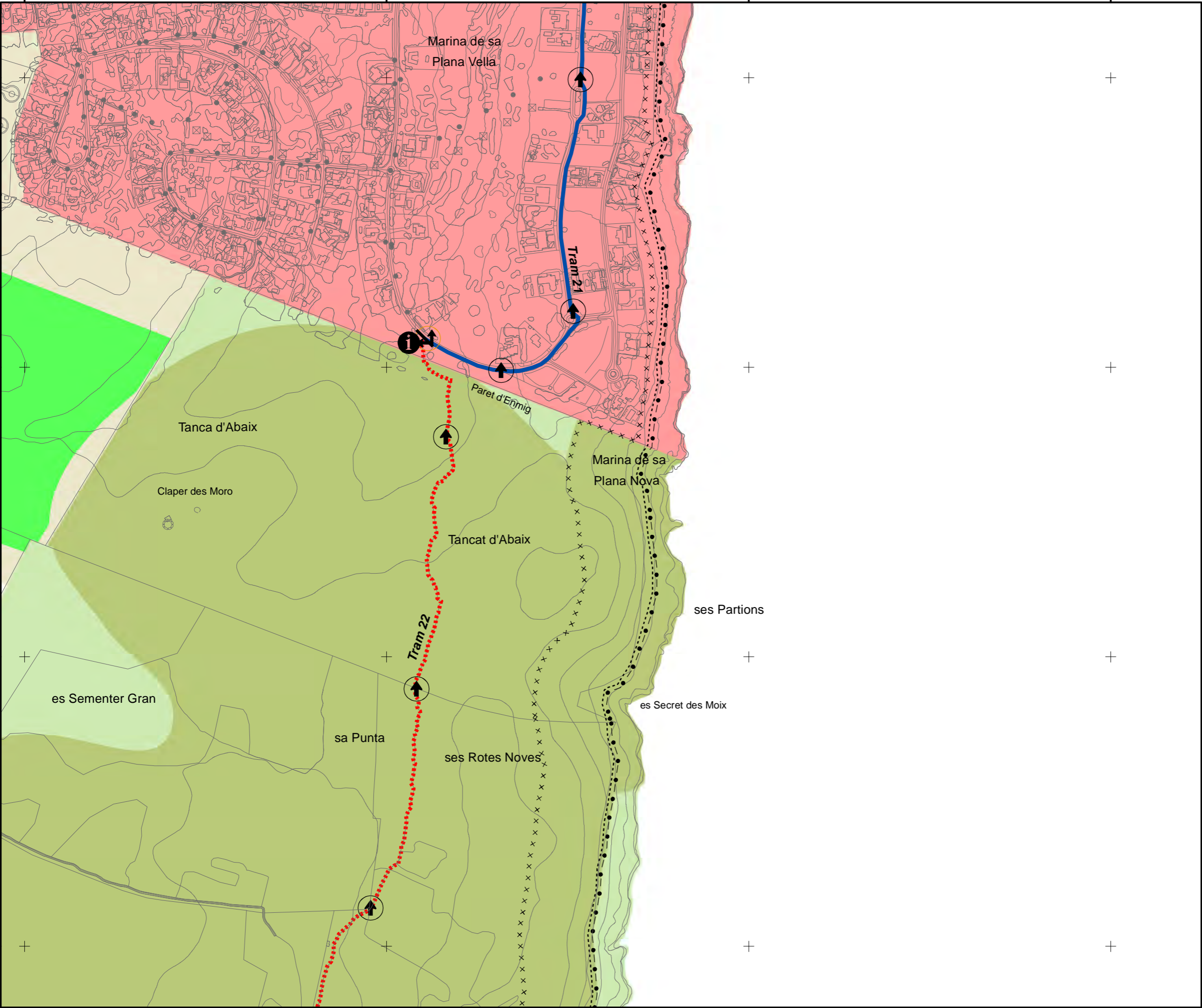
523000 523500 524000 524500

4366400

4366000

4365600

4365200




Departament de Sostenibilitat i Medi Ambient
Consell de Mallorca

PLA ESPECIAL D'ORDENACIÓ I PROTECCIÓ DE LA RUTA DELS FARS







PLÀNOL NÚM. 27
TIPOLOGIA DE CAMÍ / PATRIMONI / SENYALITZACIÓ



Etapa 3 : Porto Cristo - Portocolom
 Trams 21 i 22






LLEGENDA

Tipologia:


-  carretera
-  pista
-  camí rural / camí de carro
-  camí de ferradura
-  tirany
-  carrer / passeig

 canvi de tram
  inici / final etapa







Delimitació de Costes:

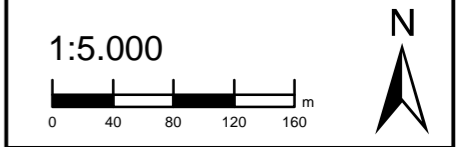
-  Límit de la Zona de Domini Públic
-  Límit de Servitud de Trànsit
-  Límit de Servitud de Protecció

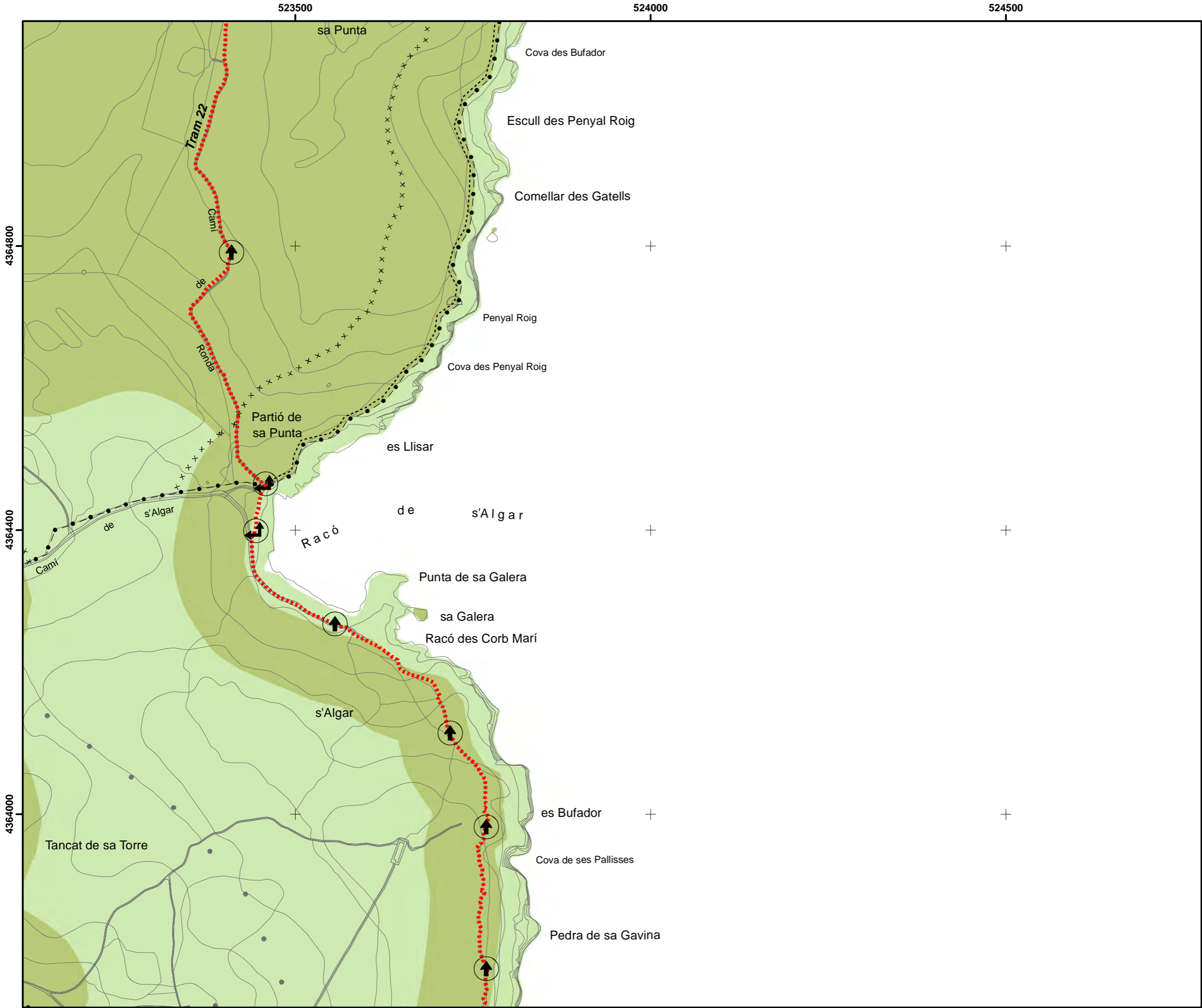
Patrimoni:

-  Ubicació
- E1-001** Codi identificatiu

Senyalització:

-  A
  C
  E
-  B
  D
  F






Departament de Sostenibilitat i Medi Ambient
Consell de Mallorca

PLA ESPECIAL D'ORDENACIÓ I PROTECCIÓ DE LA RUTA DELS FARS







PLÀNOL NÚM. 28
TIPOLOGIA DE CAMÍ / PATRIMONI / SENYALITZACIÓ



Etapa 3 : Porto Cristo - Portocolom
 Tram 22






LLEGGENDA

Tipologia:


-  carretera
-  pista
-  camí rural / camí de carro
-  camí de ferradura
-  tirany
-  carrer / passeig

 canvi de tram
  inici / final etapa







Delimitació de Costes:

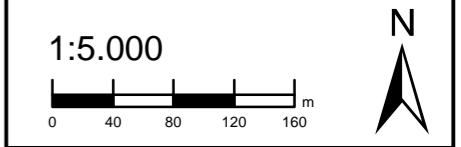
-  Límit de la Zona de Domini Públic
-  Límit de Servitud de Trànsit
-  Límit de Servitud de Protecció

Patrimoni:

-  Ubicació
- E1-001** Codi identificatiu

Senyalització:

-  A
-  C
-  E
-  B
-  D
-  F



523500

524000

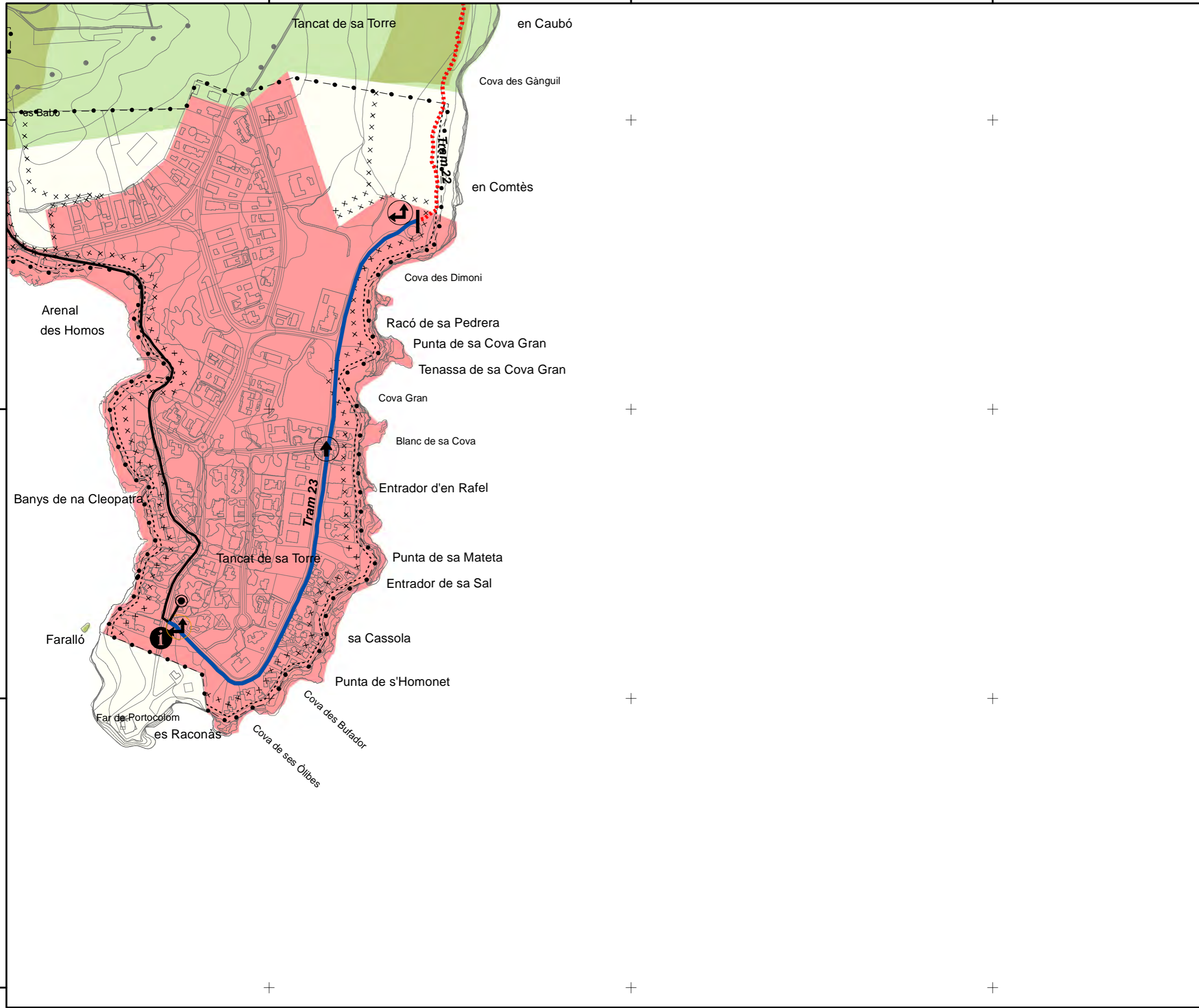
524500

4363600

4363200

4362800

4362400








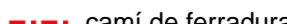
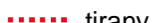
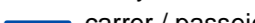
PLA ESPECIAL D'ORDENACIÓ I PROTECCIÓ DE LA RUTA DELS FARS



PLÀNOL NÚM. 29
 TIPOLOGIA DE CAMÍ / PATRIMONI / SENYALITZACIÓ
 Etapa 3 : Porto Cristo - Portocolom
 Trams 22 i 23






LLEGENDA

Tipologia:


-  carretera
-  pista
-  camí rural / camí de carro
-  camí de ferradura
-  tirany
-  carrer / passeig

 canvi de tram
  inici / final etapa







Delimitació de Costes:



-  Límit de la Zona de Domini Públic
-  Límit de Servitud de Trànsit
-  Límit de Servitud de Protecció

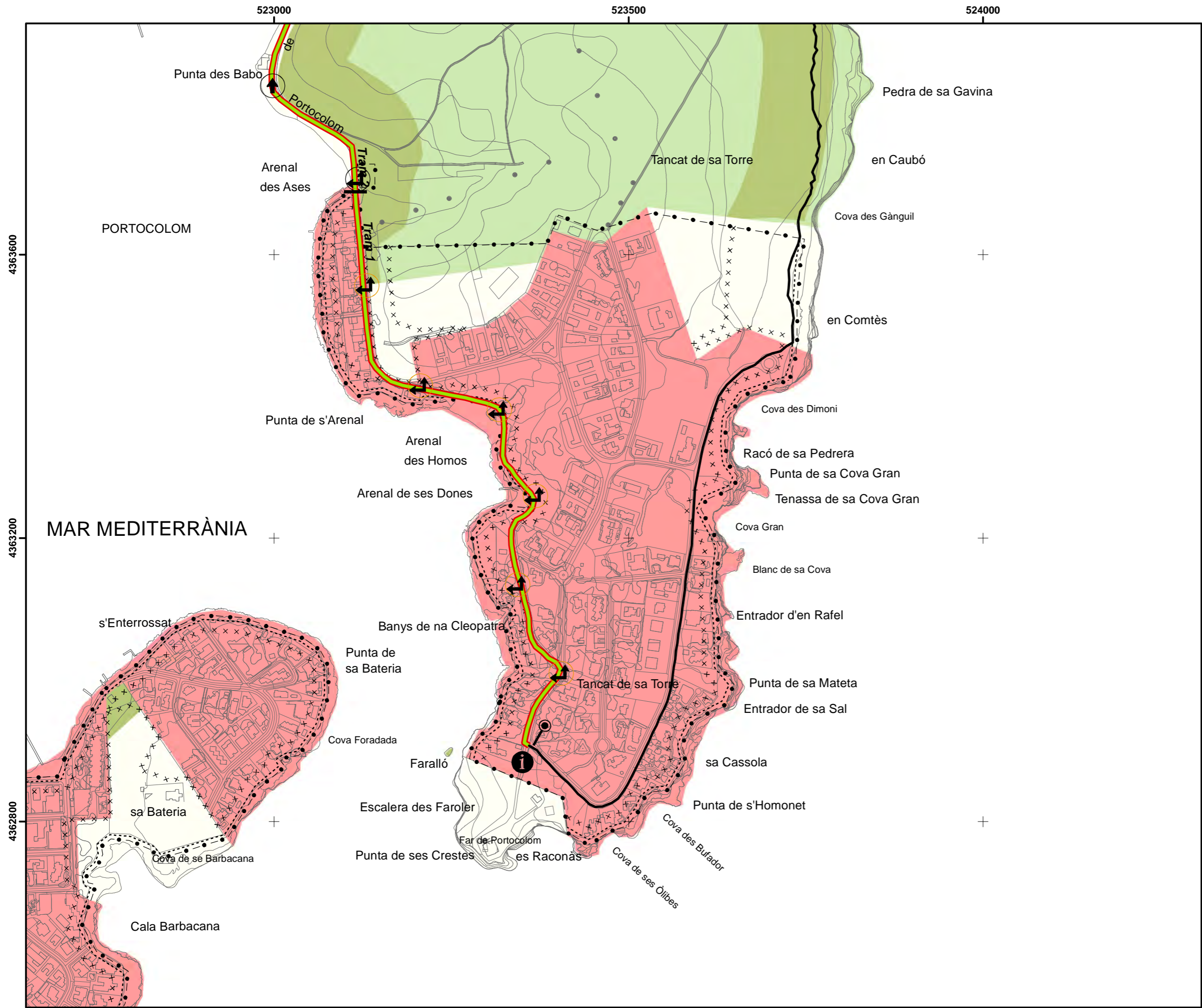
Patrimoni:

-  Ubicació
- E1-001** Codi identificatiu

Senyalització:

-  A
-  C
-  E
-  B
-  D
-  F

1:5.000






Departament de Sostenibilitat i Medi Ambient
Consell de Mallorca

PLA ESPECIAL D'ORDENACIÓ I PROTECCIÓ DE LA RUTA DELS FARS





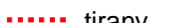

PLÀNOL NÚM. 30
TIPOLOGIA DE CAMÍ / PATRIMONI / SENYALITZACIÓ



Etapa 4 : Portocolom - Cala d'Or
 Trams 1 i 2






LLEGENDA

Tipologia:


-  carretera
-  pista
-  camí rural / camí de carro
-  camí de ferradura
-  tirany
-  carrer / passeig

 canvi de tram
  inici / final etapa







Delimitació de Costes:

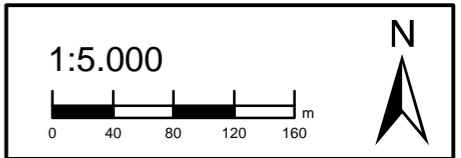
-  Límit de la Zona de Domini Públic
-  Límit de Servitud de Trànsit
-  Límit de Servitud de Protecció

Patrimoni:

-  Ubicació
- E1-001** Codi identificatiu

Senyalització:

-  A
-  C
-  E
-  B
-  D
-  F



522000

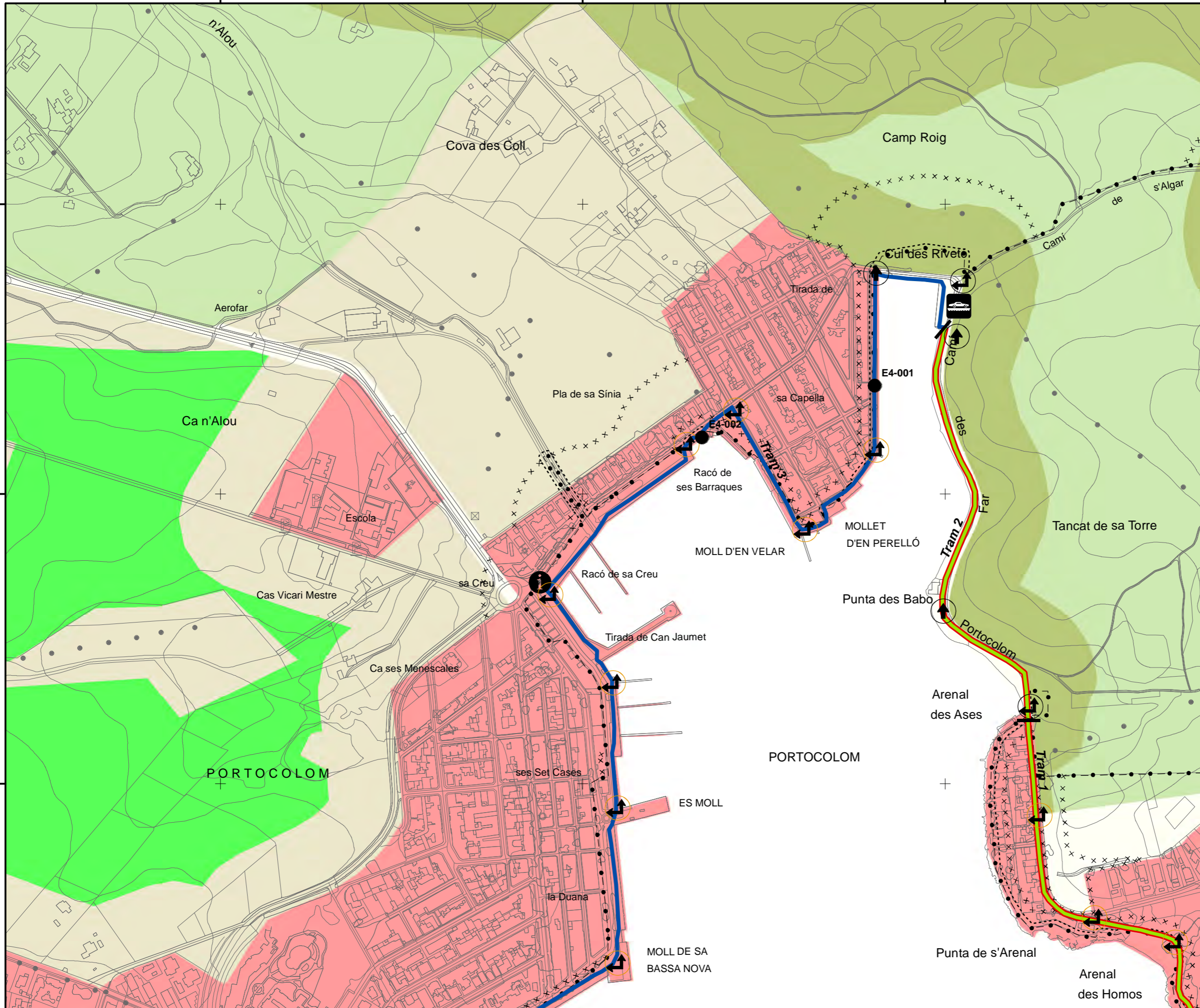
522500

523000

4364400

4364000

4363600



Departament de Sostenibilitat i Medi Ambient
Consell de Mallorca

PLA ESPECIAL D'ORDENACIÓ I PROTECCIÓ DE LA RUTA DELS FARS

PLÀNOL NÚM. 31
TIPOLOGIA DE CAMÍ / PATRIMONI / SENYALIZACIÓ

Etapa 4 : Portocolom - Cala d'Or
 Trams 2 i 3



LLEGGENDA

Tipologia:

- carretera
- pista
- camí rural / camí de carro
- camí de ferradura
- tirany
- carrer / passeig

canvi de tram | inici / final etapa

Delimitació de Costes:

- Límit de la Zona de Domini Públic
- Límit de Servitud de Trànsit
- Límit de Servitud de Protecció

Patrimoni:

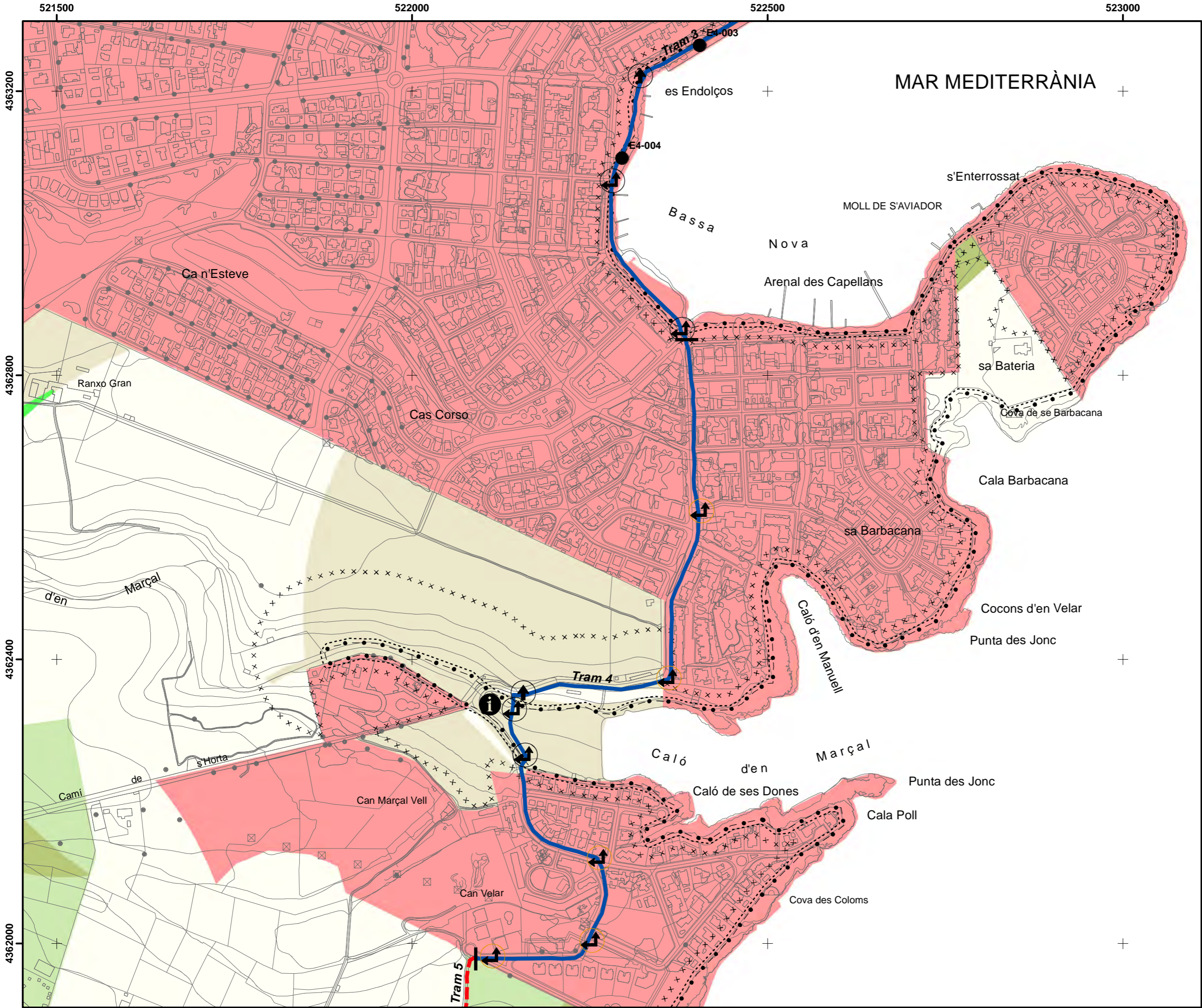
- Ubicació
- E1-001 Codi identificatiu

Senyalització:

- A (arrow pointing up-right)
- B (arrow pointing up)
- C (information icon)
- D (bus icon)
- E (arrow pointing up-right with a dot)
- F (pedestrian icon)

1:5.000

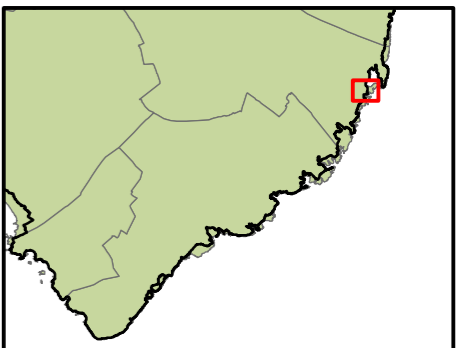
0 40 80 120 160 m



PLA ESPECIAL D'ORDENACIÓ I PROTECCIÓ DE LA RUTA DELS FARS







PLÀNOL NÚM. 32
 TIPOLOGIA DE CAMÍ / PATRIMONI / SENYALITZACIÓ



Etapa 4 : Portocolom - Cala d'Or
 Trams 3, 4 i 5






LLEGGENDA

Tipologia:


-  carretera
-  pista
-  camí rural / camí de carro
-  camí de ferradura
-  tirany
-  carrer / passeig

 canvi de tram
  inici / final etapa






Delimitació de Costes:



-  Límit de la Zona de Domini Públic
-  Límit de Servitud de Trànsit
-  Límit de Servitud de Protecció

Patrimoni:

-  Ubicació
- E1-001** Codi identificatiu

Senyalització:

-  A
-  C
-  E
-  B
-  D
-  F

1:5.000



521500

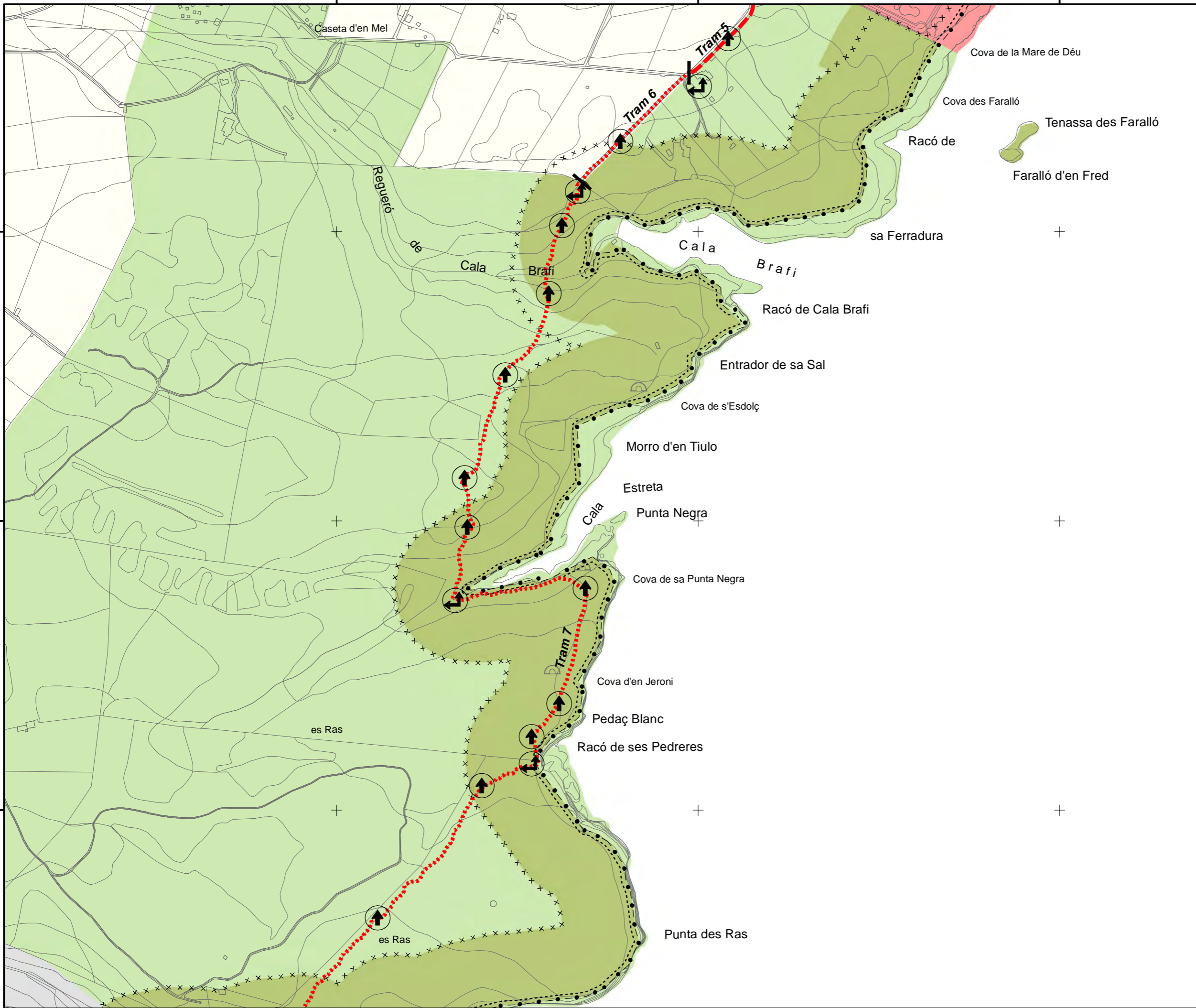
522000

522500

4361600

4361200

4360800



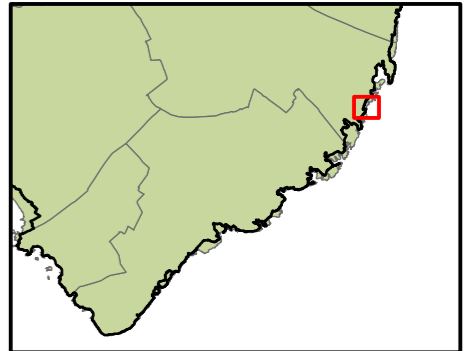
Departament de Sostenibilitat i Medi Ambient
Consell de Mallorca

PLA ESPECIAL D'ORDENACIÓ I PROTECCIÓ DE LA RUTA DELS FARS

PLÀNOL NÚM. 33

TIPOLOGIA DE CAMÍ / PATRIMONI / SENYALITZACIÓ

Etapa 4 : Portocolom - Cala d'Or
 Trams 5, 6 i 7



LLEGENDA

Tipologia:

- carretera
- pista
- camí rural / camí de carro
- camí de ferradura
- tirany
- carrer / passeig
- canvi de tram
- inici / final etapa

Delimitació de Costes:

- Límit de la Zona de Domini Públic
- Límit de Servitud de Trànsit
- Límit de Servitud de Protecció

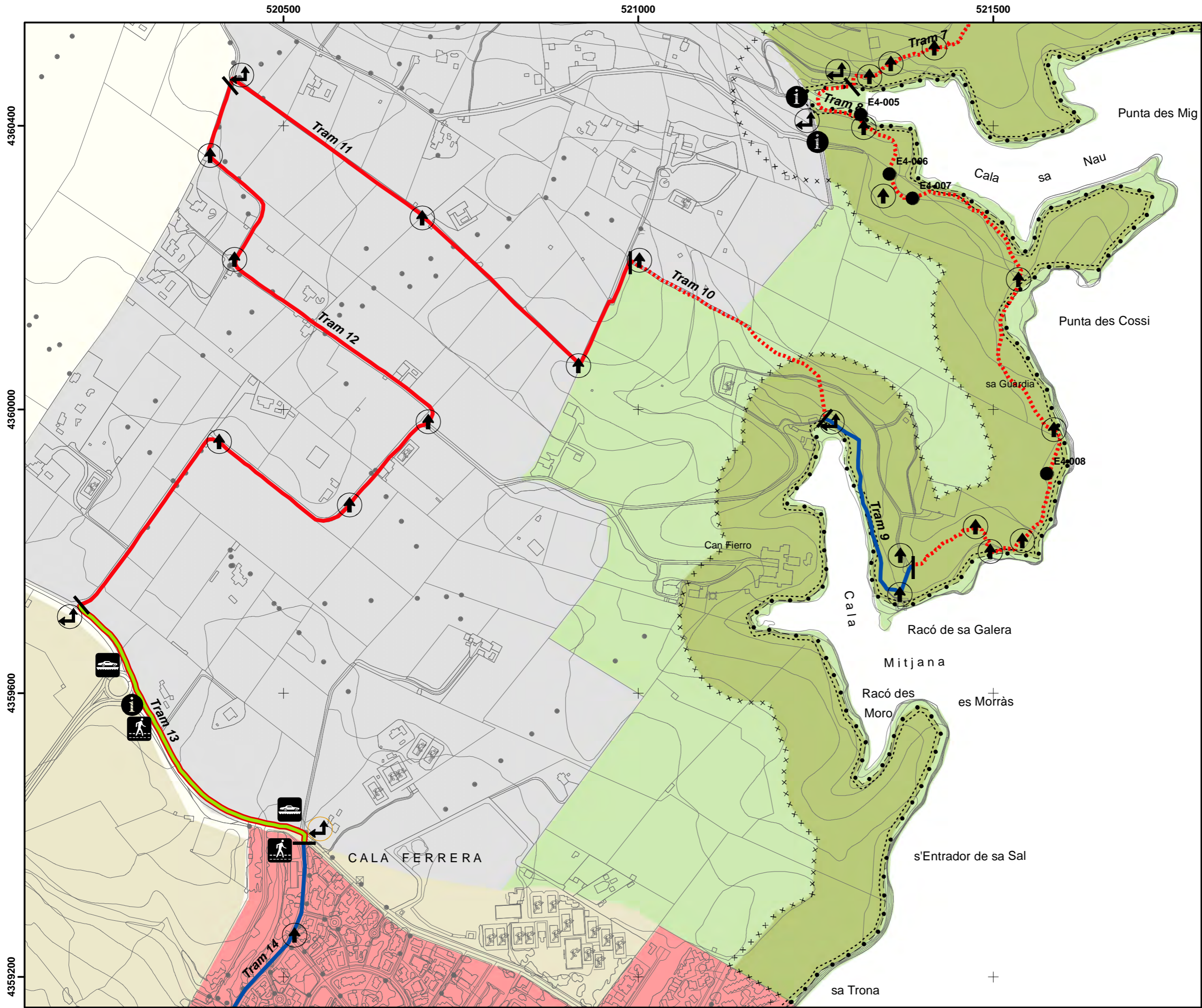
Patrimoni:

- Ubicació
- E1-001** Codi identificatiu

Senyalització:

- A
- B
- C
- D
- E
- F

1:5.000




Departament de Sostenibilitat i Medi Ambient
Consell de Mallorca

PLA ESPECIAL D'ORDENACIÓ I PROTECCIÓ DE LA RUTA DELS FARS







PLÀNOL NÚM. 34
TIPOLOGIA DE CAMÍ / PATRIMONI / SENYALITZACIÓ



Etapa 4 : Portocolom - Cala d'Or
 Trams 7, 8, 9, 10, 11, 12, 13 i 14






LLEGENDA

Tipologia:


-  carretera
-  pista
-  camí rural / camí de carro
-  camí de ferradura
-  tirany
-  carrer / passeig

 canvi de tram
  inici / final etapa







Delimitació de Costes:

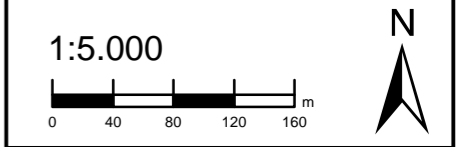
-  Límit de la Zona de Domini Públic
-  Límit de Servitud de Trànsit
-  Límit de Servitud de Protecció

Patrimoni:

-  Ubicació
- E1-001** Codi identificatiu

Senyalització:

| | | |
|---|---|---|
|  A |  C |  E |
|  B |  D |  F |



519500

520000

520500

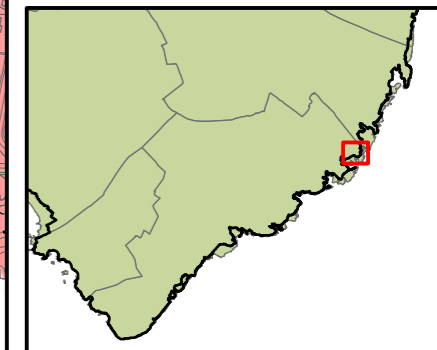
Departament de Sostenibilitat i Medi Ambient
Consell de Mallorca

PLA ESPECIAL D'ORDENACIÓ I PROTECCIÓ DE LA RUTA DELS FARS

PLÀNOL NÚM. 35

TIPOLOGIA DE CAMÍ / PATRIMONI / SENYALIZACIÓ

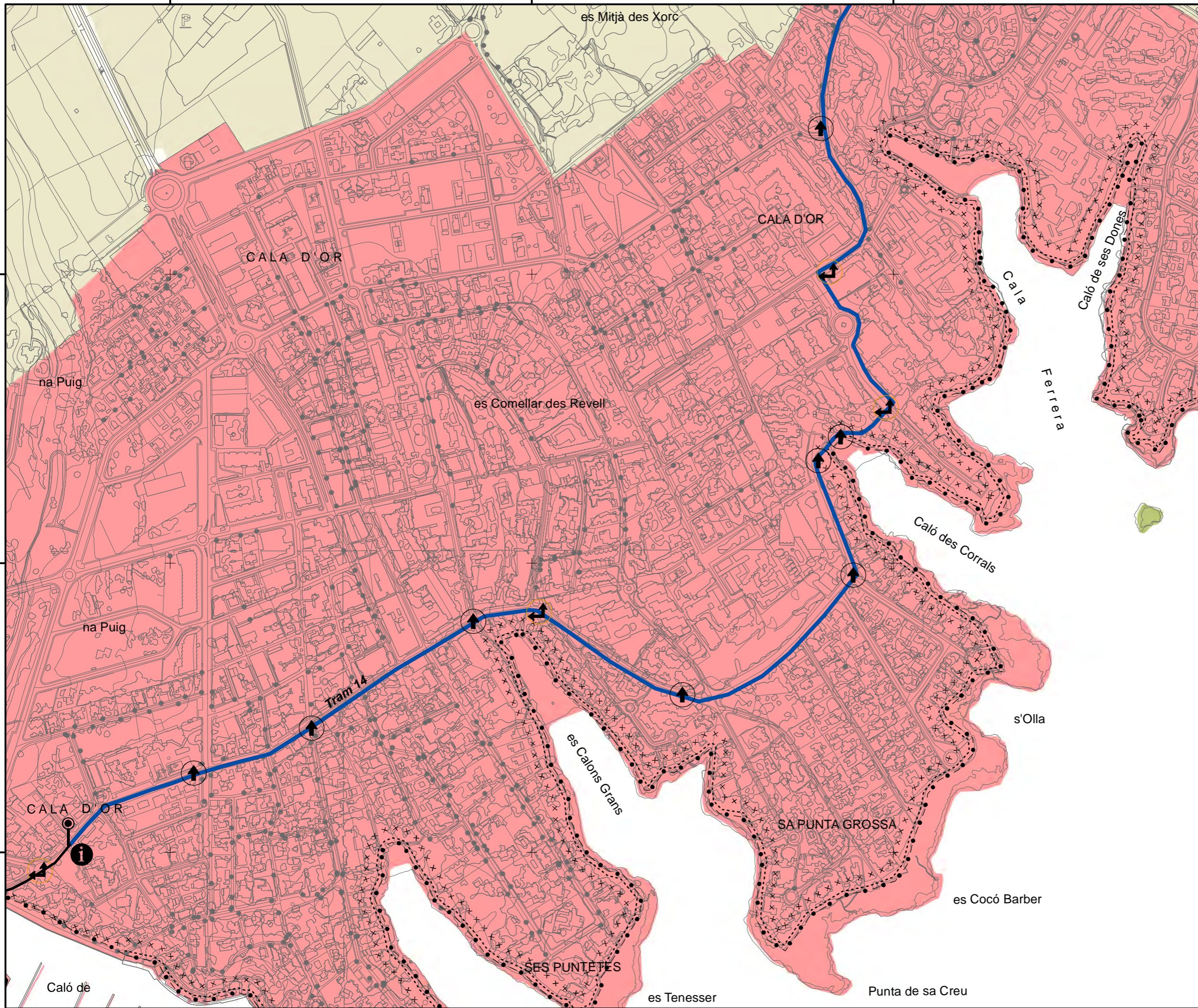
Etapa 4 : Portocolom - Cala d'Or
Tram 14



4358800

4358400

4358000



LLEGGENDA

Tipologia:

- carretera
- pista
- camí rural / camí de carro
- camí de ferradura
- tirany
- carrer / passeig

canvi de tram inici / final etapa

Delimitació de Costes:

- Limit de la Zona de Domini Públic
- Limit de Servitud de Transít
- Limit de Servitud de Protecció

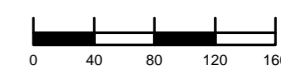
Patrimoni:

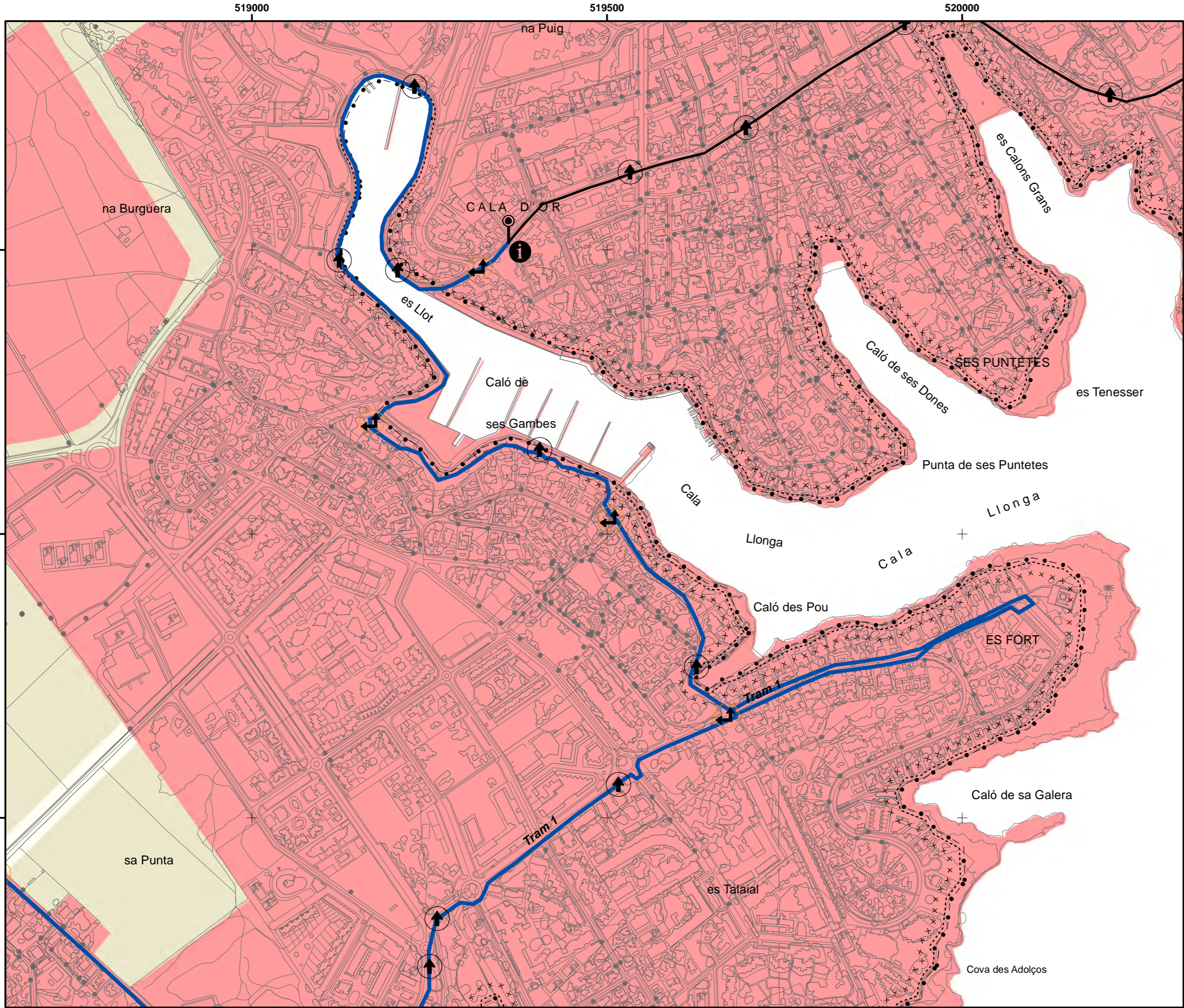
- Ubicació
- E1-001 Codi identificatiu

Senyalització:

- A
- B
- C
- D
- E
- F

1:5.000






Departament de Sostenibilitat i Medi Ambient
Consell de Mallorca

PLA ESPECIAL D'ORDENACIÓ I PROTECCIÓ DE LA RUTA DELS FARS







PLÀNOL NÚM. 36
TIPOLOGIA DE CAMÍ / PATRIMONI / SENYALITZACIÓ



Etapa 5 : Cala d'Or - Cala Figuera
 Tram 1






LLEGGENDA

Tipologia:


-  carretera
-  pista
-  camí rural / camí de carro
-  camí de ferradura
-  tirany
-  carrer / passeig

 canvi de tram
  inici / final etapa







Delimitació de Costes:

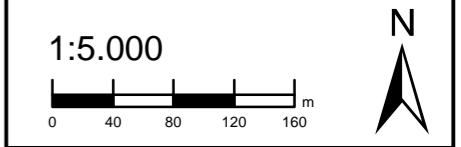
-  - - - Límit de la Zona de Domini Públic
-  - - - - Límit de Servitud de Trànsit
-  x x x Límit de Servitud de Protecció

Patrimoni:

-  Ubicació
- E1-001** Codi identificatiu

Senyalització:

| | | |
|---|---|---|
|  A |  C |  E |
|  B |  D |  F |



518000

518500

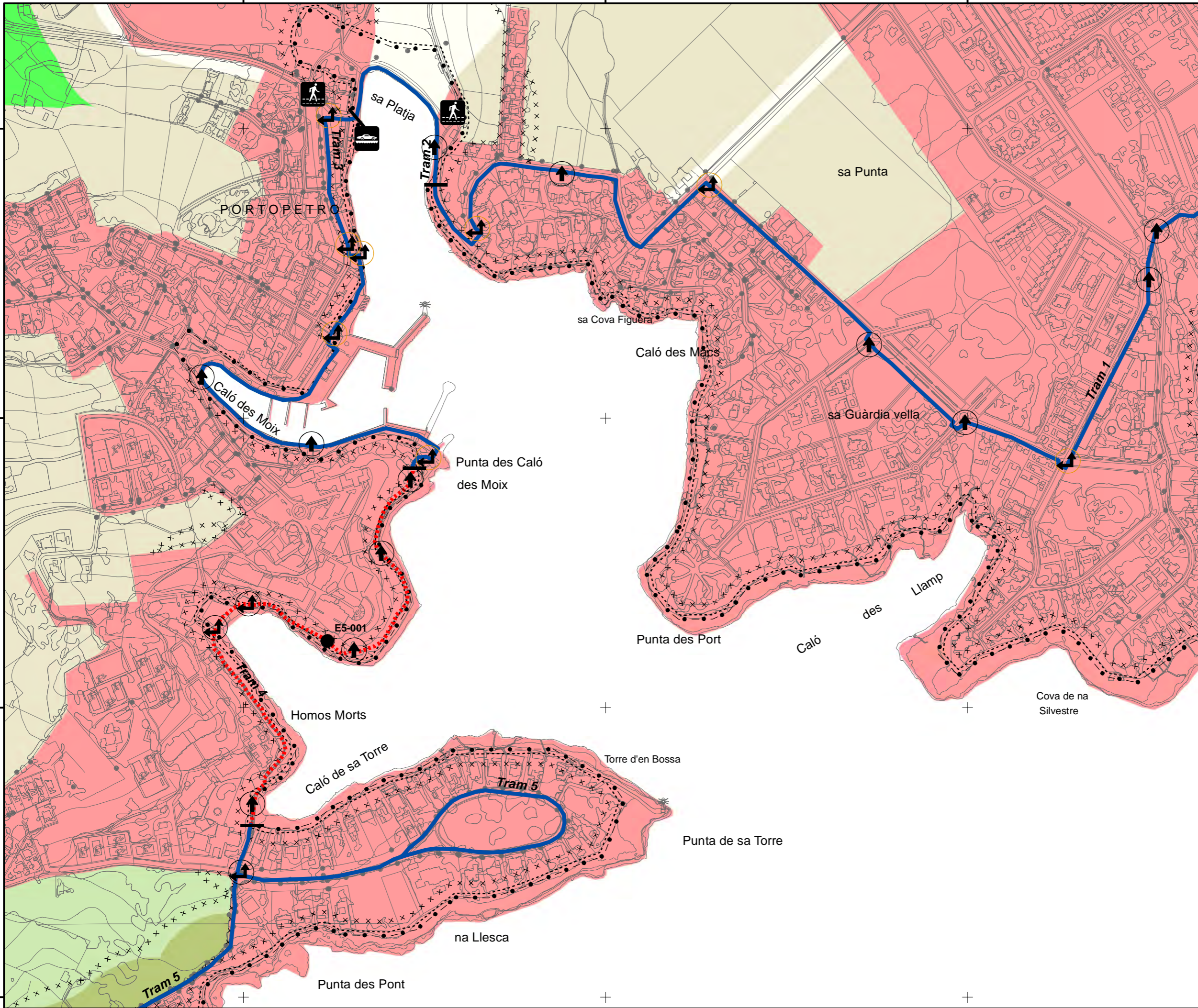
519000

4357200

4356800

4356400

4356000



Departament de Sostenibilitat i Medi Ambient
Consell de Mallorca

PLA ESPECIAL D'ORDENACIÓ I PROTECCIÓ DE LA RUTA DELS FARS

PLÀNOL NÚM. 37
TIPOLOGIA DE CAMÍ / PATRIMONI / SENYALITZACIÓ

Etapa 5 : Cala d'Or - Cala Figuera
Tram 1, 2, 3, 4 i 5



LLEGGENDA

Tipologia:

- carretera
- pista
- camí rural / camí de carro
- camí de ferradura
- tirany
- carrer / passeig

canvi de tram

inici / final etapa

Delimitació de Costes:

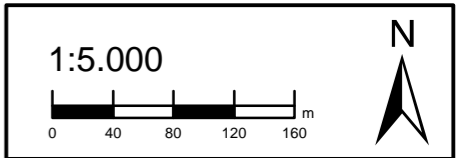
- Límit de la Zona de Domini Públic
- Límit de Servitud de Trànsit
- Límit de Servitud de Protecció

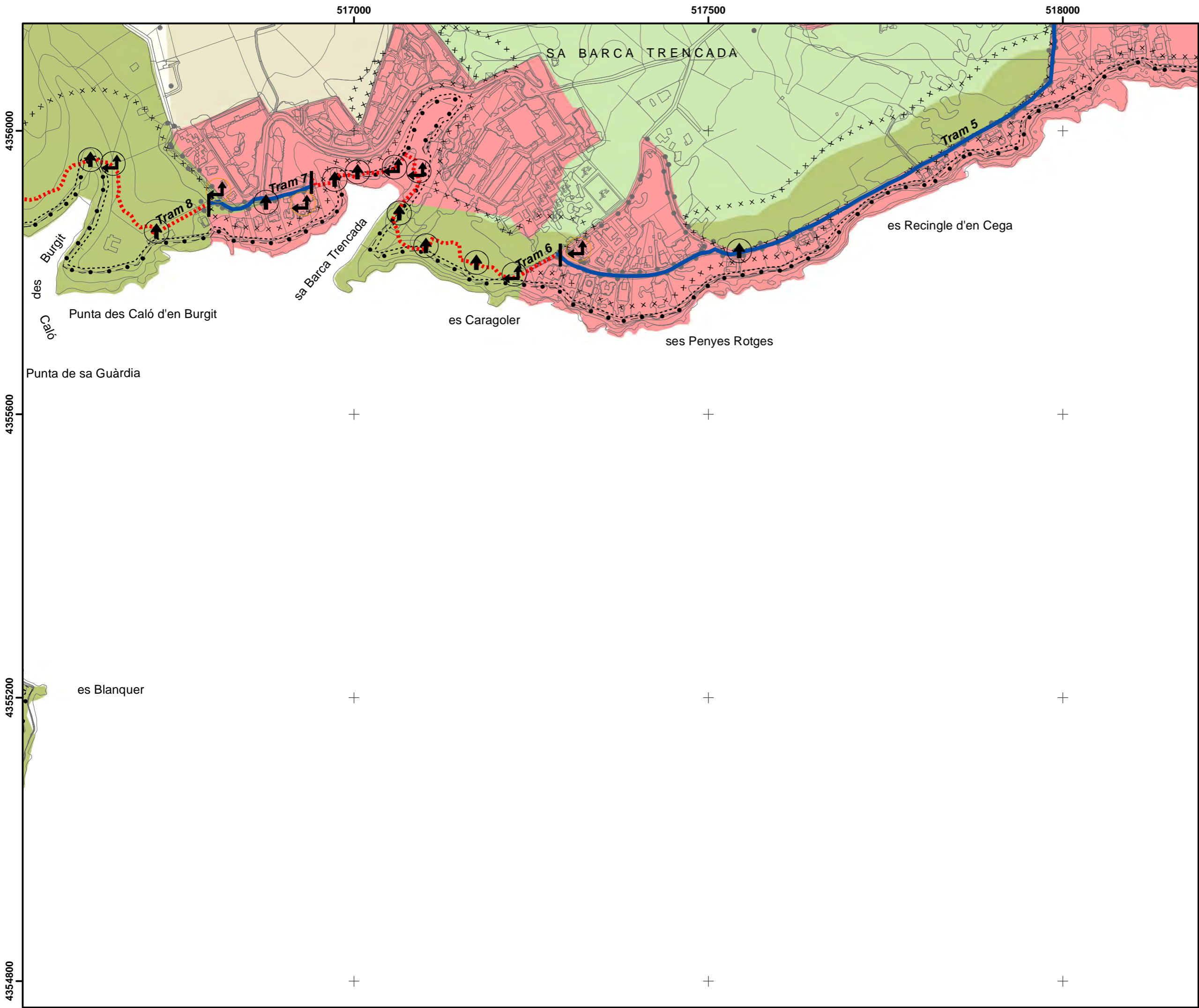
Patrimoni:

- Ubicació
- E1-001** Codi identificatiu

Senyalització:

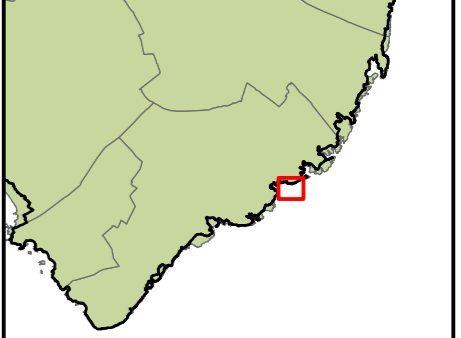
- A
- B
- C
- D
- E
- F














Departament de Sostenibilitat i Medi Ambient
Consell de Mallorca
PLA ESPECIAL D'ORDENACIÓ I PROTECCIÓ DE LA RUTA DELS FARS

PLÀNOL NÚM. 38
TIPOLOGIA DE CAMÍ / PATRIMONI / SENYALITZACIÓ
 Etapa 5 : Cala d'Or - Cala Figuera
 Tram 5, 6, 7 i 8






LLEGENDA


Tipologia:

-  carretera
-  pista
-  camí rural / camí de carro
-  camí de ferradura
-  tirany
-  carrer / passeig
-  canvi de tram
-  inici / final etapa







Delimitació de Costes:

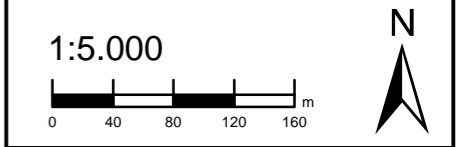
-  Límit de la Zona de Domini Públic
-  Límit de Servitud de Trànsit
-  Límit de Servitud de Protecció

Patrimoni:

-  Ubicació
- E1-001** Codi identificatiu

Senyalització:

-  A
-  C
-  E
-  B
-  D
-  F



515000

515500

516000

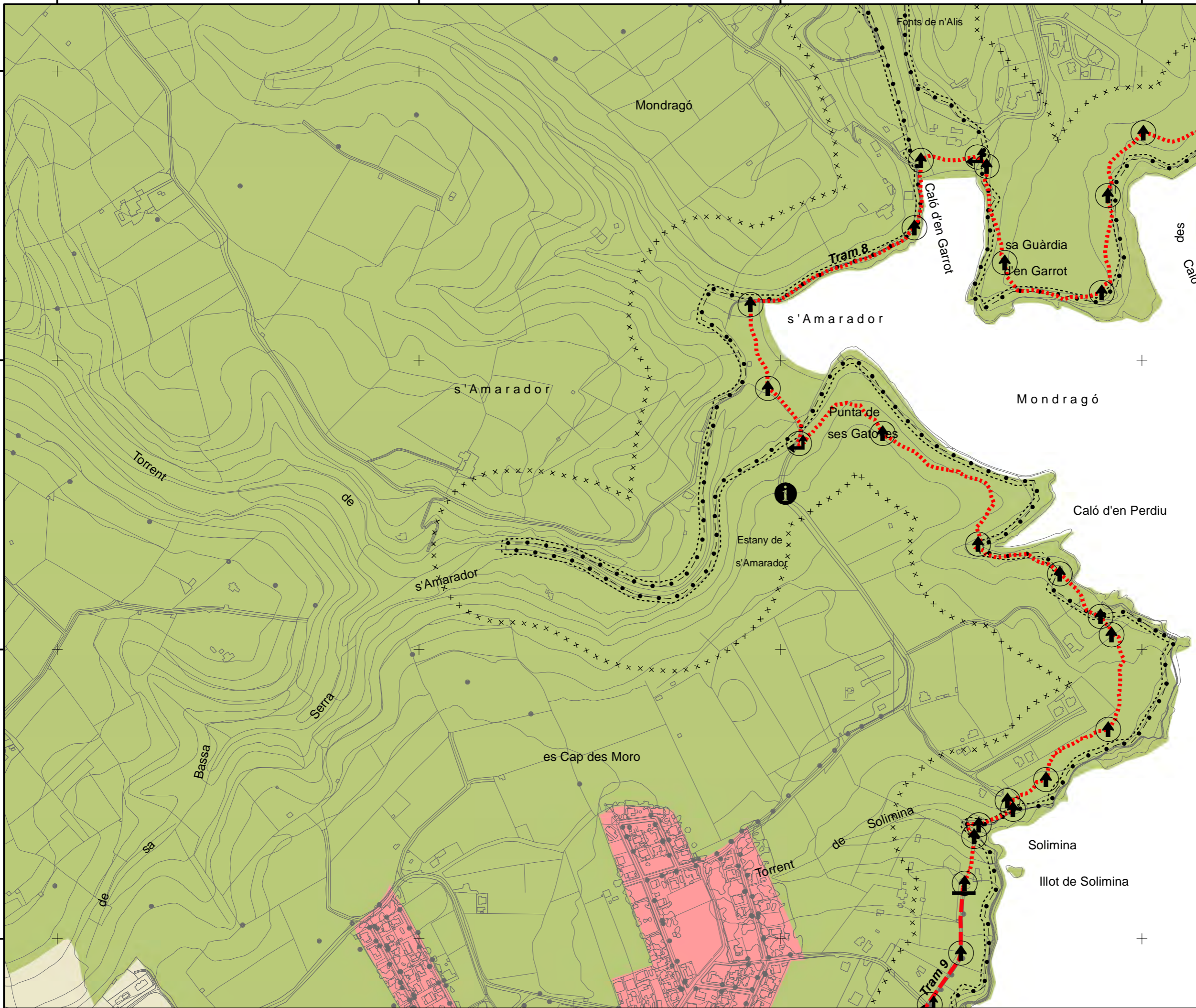
516500

4356000

4355600

4355200

4354800



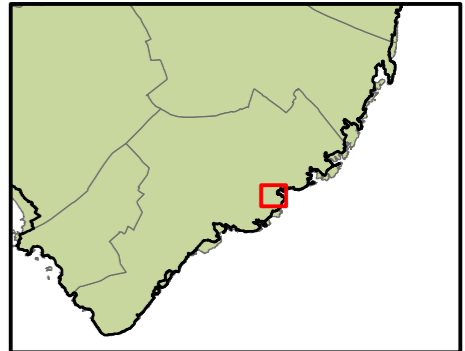
Departament de Sostenibilitat i Medi Ambient
Consell de Mallorca

PLA ESPECIAL D'ORDENACIÓ I PROTECCIÓ DE LA RUTA DELS FARS

PLÀNOL NÚM. 39

TIPOLOGIA DE CAMÍ / PATRIMONI / SENYALITZACIÓ

Etapa 5 : Cala d'Or - Cala Figuera
Trams 8 i 9



LLEGGENDA

Tipologia:

- carretera
- pista
- camí rural / camí de carro
- camí de ferradura
- tirany
- carrer / passeig

canvi de tram inici / final etapa

Delimitació de Costes:

- Límit de la Zona de Domini Públic
- Límit de Servitud de Trànsit
- Límit de Servitud de Protecció

Patrimoni:

- Ubicació
- E1-001** Codi identificatiu

Senyalització:

- A
- C
- E
- B
- D
- F

1:5.000

0 40 80 120 160 m

N

515000

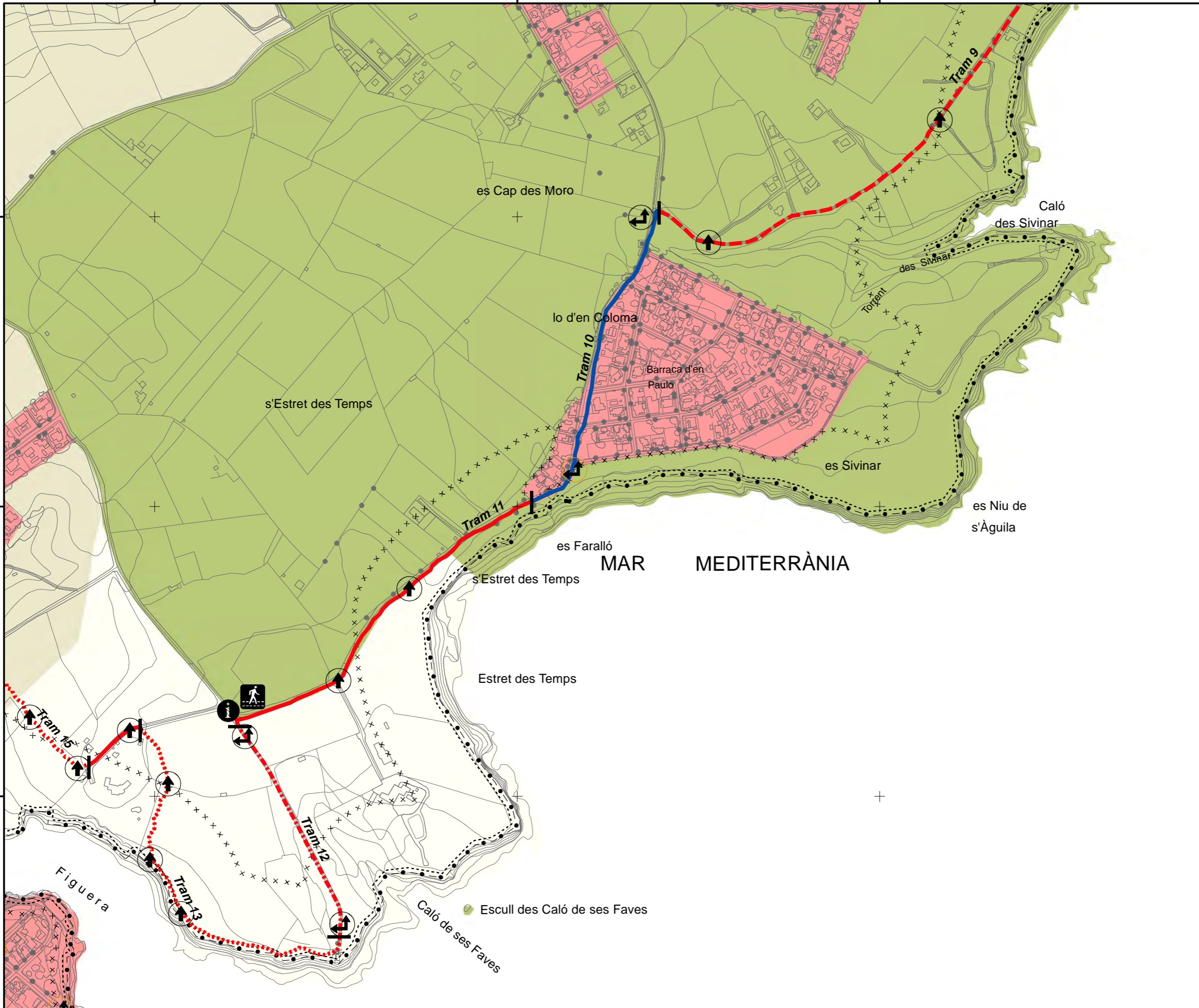
515500

516000

4354400

4354000

4353600



Departament de
Sostenibilitat i
Medi Ambient
Consell de Mallorca

**PLA ESPECIAL
D'ORDENACIÓ I PROTECCIÓ
DE LA RUTA DELS FARS**

PLÀNOL NÚM. 40
TIPOLOGIA DE CAMÍ / PATRIMONI /
SENYALITZACIÓ

Etapa 5 : Cala d'Or - Cala Figuera
Trams 9, 10, 11, 12, 13, 14 i 15



LLEGENDA

Tipologia:

- carretera
- pista
- camí rural / camí de carro
- camí de ferradura
- tirany
- carrer / passeig

canvi de tram inici / final etapa

Delimitació de Costes:

- Límit de la Zona de Domini Públic
- Límit de Servitud de Trànsit
- Límit de Servitud de Protecció

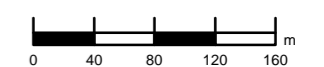
Patrimoni:

- Ubicació
- E1-001** Codi identificatiu

Senyalització:

- A
- C
- E
- B
- D
- F

1:5.000



513500

514000

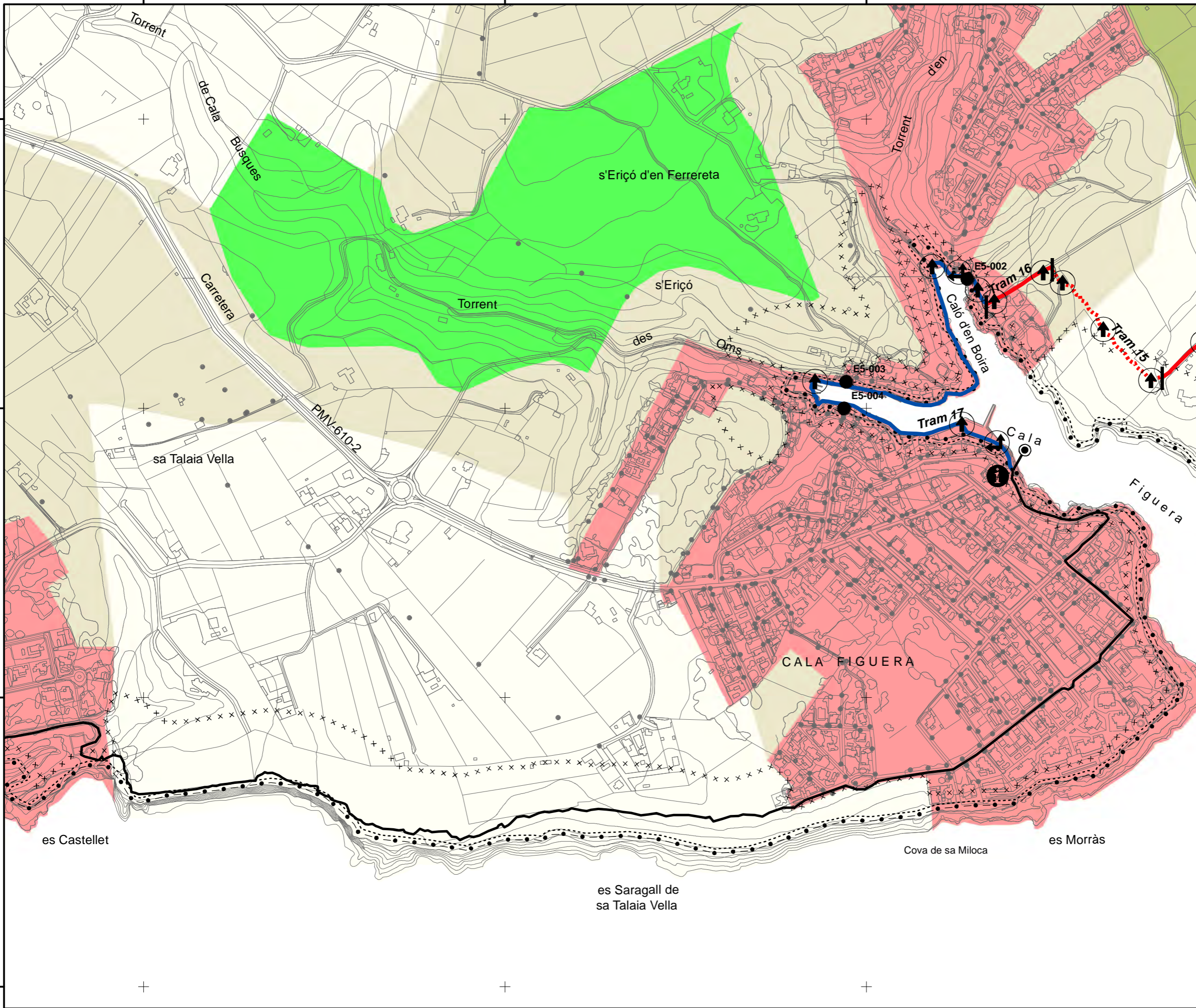
514500

4354000

4353600

4353200

4352800

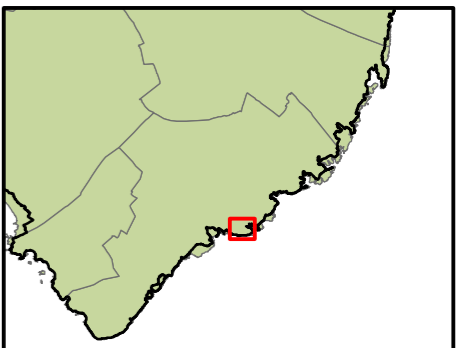


Departament de
Sostenibilitat i
Medi Ambient
Consell de Mallorca

**PLA ESPECIAL
D'ORDENACIÓ I PROTECCIÓ
DE LA RUTA DELS FARS**

PLÀNOL NÚM. 41
TIPOLOGIA DE CAMÍ / PATRIMONI /
SENyalIZACIÓ

Etapa 5 : Cala d'Or - Cala Figuera
Trams 15, 16 i 17



LLEGENDA

Tipologia:

- carretera
- pista
- camí rural / camí de carro
- camí de ferradura
- tirany
- carrer / passeig

canvi de tram inici / final etapa

Delimitació de Costes:

- Límit de la Zona de Domini Públic
- Límit de Servitud de Trànsit
- Límit de Servitud de Protecció

Patrimoni:

- Ubicació
- E1-001** Codi identificatiu

Senyalització:

- A
- B
- C
- C
- E
- D
- F

1:5.000

0 40 80 120 160 m

N

513500

514000

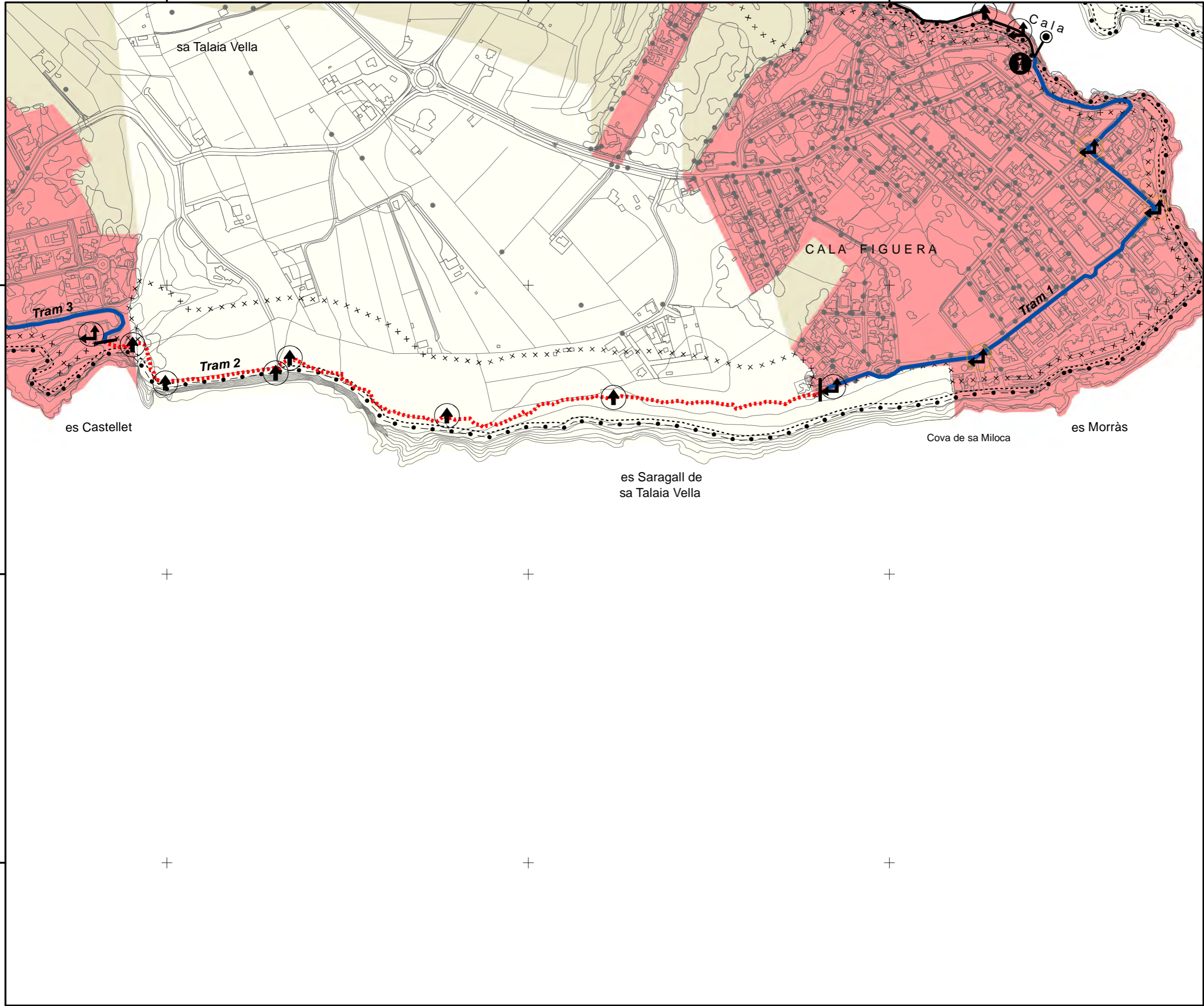
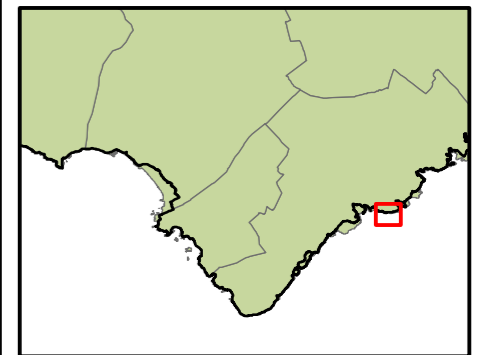
514500

Departament de Sostenibilitat i Medi Ambient
Consell de Mallorca

PLA ESPECIAL D'ORDENACIÓ I PROTECCIÓ DE LA RUTA DELS FARS

PLÀNOL NÚM. 42
TIPOLOGIA DE CAMÍ / PATRIMONI / SENYALITZACIÓ

Etapa 6 :Cala Figuera - Colònia de Sant Jordi
 Trams 1, 2 i 3



LLEGENDA

Tipologia:

- carretera
- pista
- camí rural / camí de carro
- camí de ferradura
- tirany
- carrer / passeig
- canvi de tram
- inici / final etapa

Delimitació de Costes:

- Límit de la Zona de Domini Públic
- Límit de Servitud de Trànsit
- Límit de Servitud de Protecció

Patrimoni:

- Ubicació
- E1-001** Codi identificatiu

Senyalització:

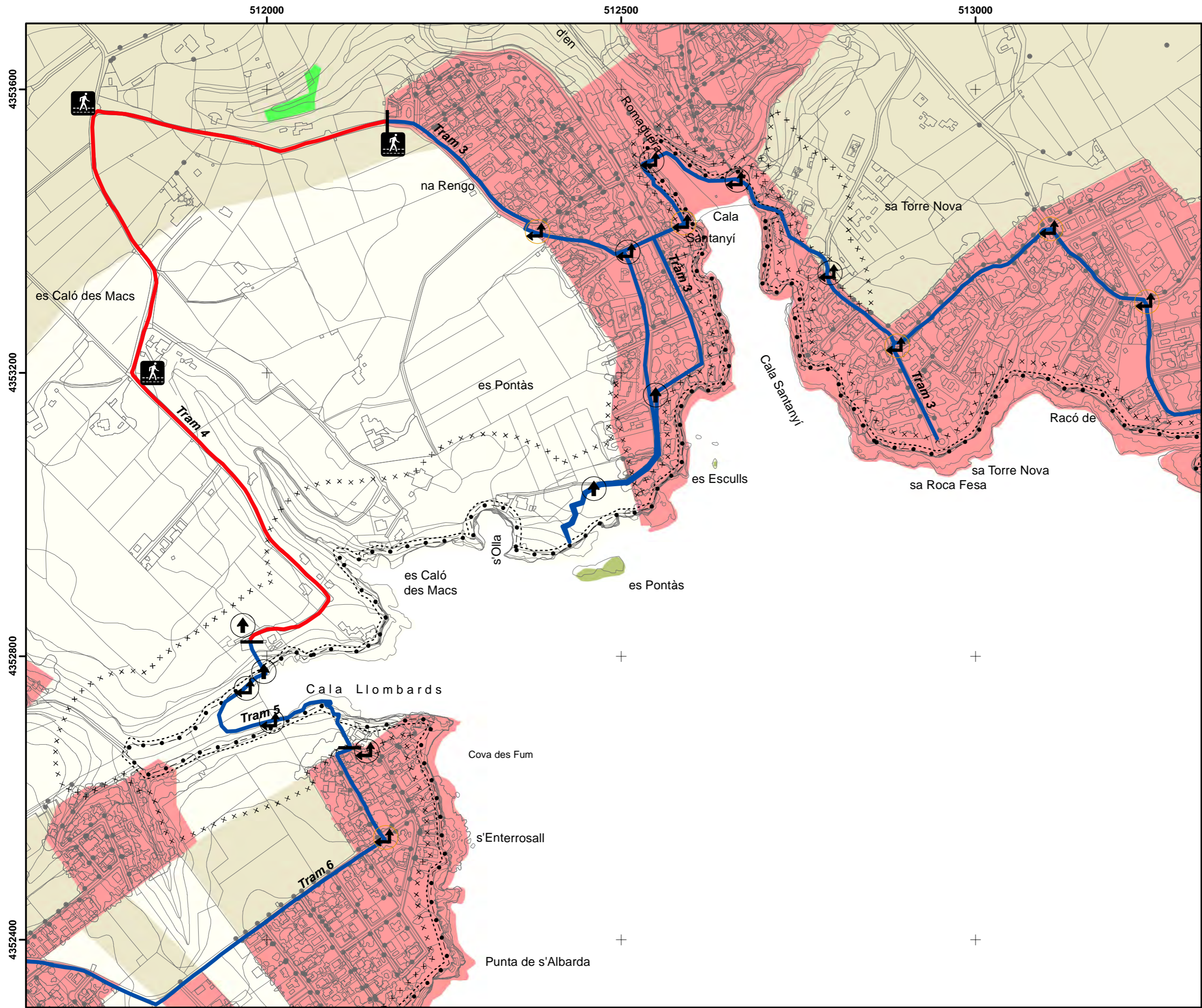
- A
- B
- C
- D
- E
- F

1:5.000

4353200

4352800

4352400

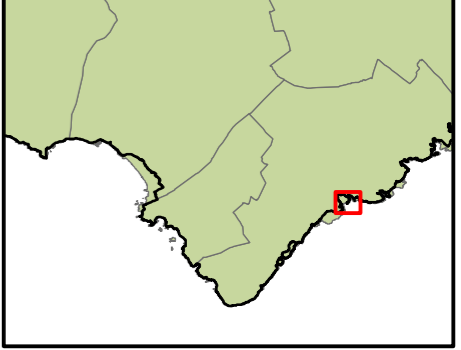



Departament de Sostenibilitat i Medi Ambient
Consell de Mallorca

PLA ESPECIAL D'ORDENACIÓ I PROTECCIÓ DE LA RUTA DELS FARS







PLÀNOL NÚM. 43
TIPOLOGIA DE CAMÍ / PATRIMONI / SENYALITZACIÓ



Etapa 6 : Cala Figuera - Colònia de Sant Jordi
 Trams 3, 4, 5 i 6






LLEGGENDA

Tipologia:


-  carretera
-  pista
-  camí rural / camí de carro
-  camí de ferradura
-  tirany
-  carrer / passeig

 canvi de tram  inici / final etapa







Delimitació de Costes:

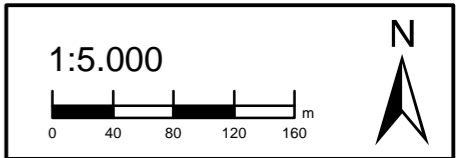
-  Límit de la Zona de Domini Públic
-  Límit de Servitud de Trànsit
-  Límit de Servitud de Protecció

Patrimoni:

-  Ubicació
- E1-001** Codi identificatiu

Senyalització:

-  A
-  C
-  E
-  B
-  D
-  F



510500

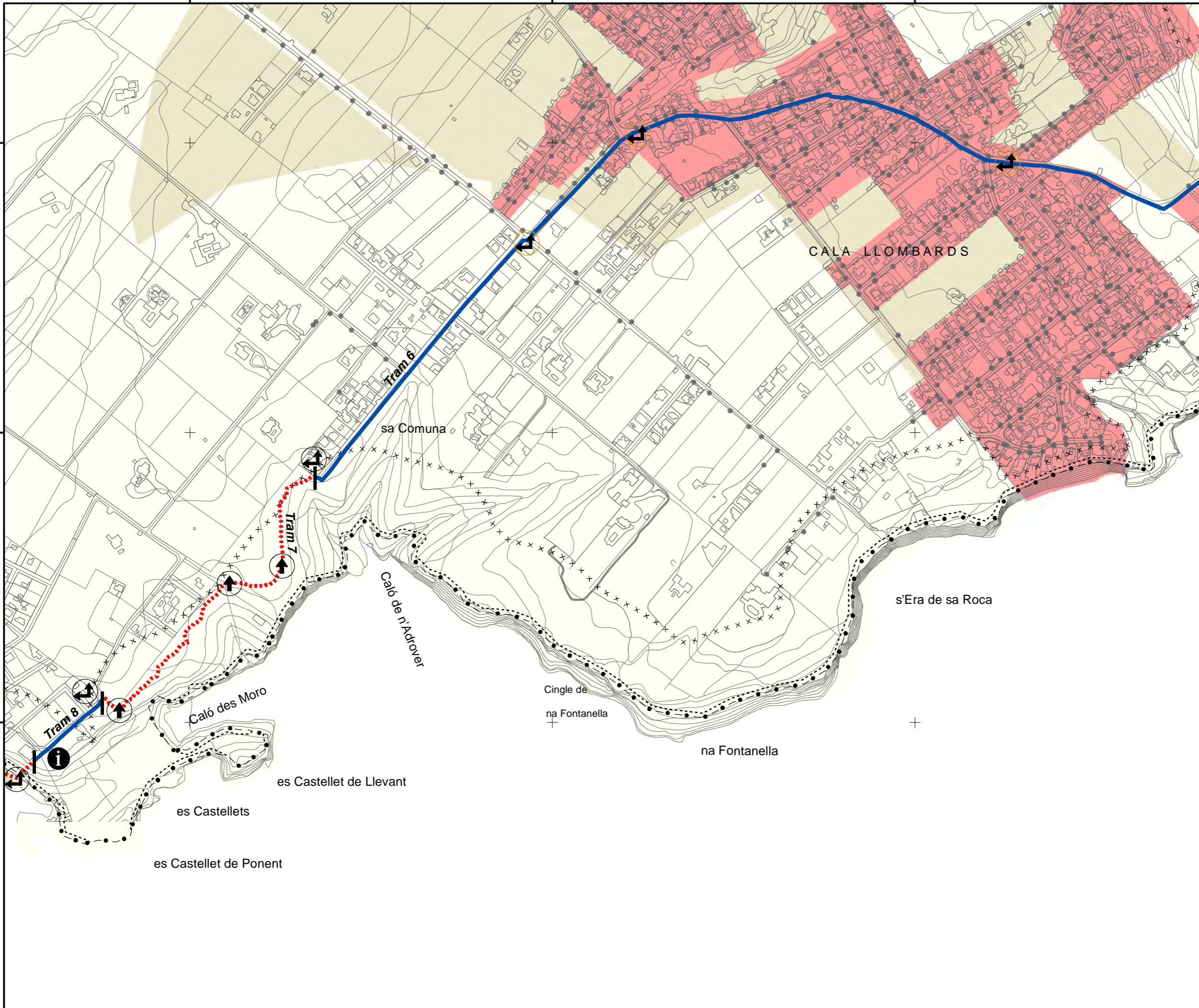
511000

511500

4352400

4352000

4351600

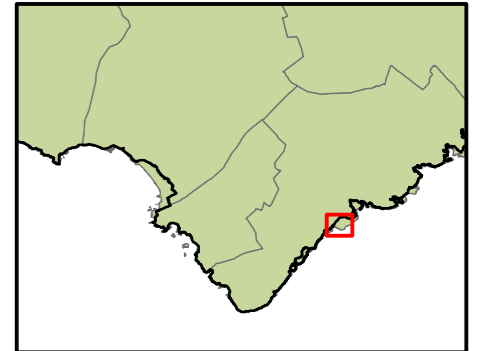


Departament de
Sostenibilitat i
Medi Ambient
Consell de Mallorca

**PLA ESPECIAL
D'ORDENACIÓ I PROTECCIÓ
DE LA RUTA DELS FARS**

PLÀNOL NÚM. 44
TIPOLOGIA DE CAMÍ / PATRIMONI /
SENYALITZACIÓ

Etapa 6 :Cala Figuera - Colònia de Sant Jordi
Trams 6, 7, 8 i 9



LLEGGENDA

Tipologia:

- carretera
- pista
- camí rural / camí de carro
- camí de ferradura
- tirany
- carrer / passeig
- canvi de tram
- inici / final etapa

Delimitació de Costes:

- Límit de la Zona de Domini Públic
- Límit de Servitud de Trànsit
- Límit de Servitud de Protecció

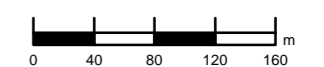
Patrimoni:

- Ubicació
- E1-001** Codi identificatiu

Senyalització:

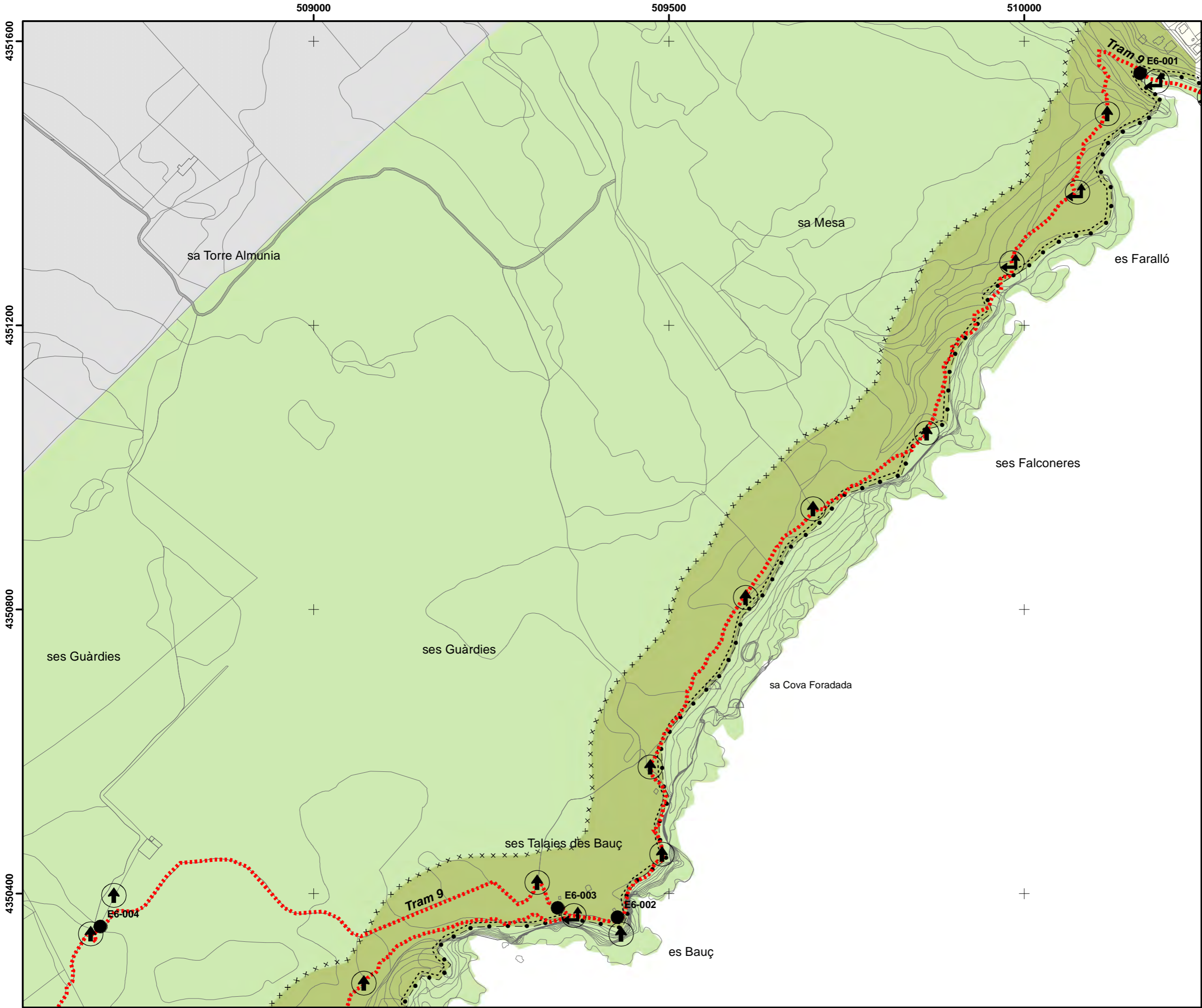
- A
- C
- E
- B
- D
- F

1:5.000



N












Departament de Sostenibilitat i Medi Ambient
Consell de Mallorca
PLA ESPECIAL D'ORDENACIÓ I PROTECCIÓ DE LA RUTA DELS FARS



PLÀNOL NÚM. 45
TIPOLOGIA DE CAMÍ / PATRIMONI / SENYALIZACIÓ
 Etapa 6 : Cala Figuera - Colònia de Sant Jordi
 Tram 9






LLEGENDA

Tipologia:


-  carretera
-  pista
-  camí rural / camí de carro
-  camí de ferradura
-  tirany
-  carrer / passeig

 canvi de tram
  inici / final etapa







Delimitació de Costes:

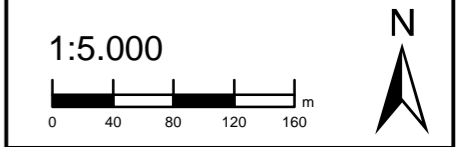
-  Límit de la Zona de Domini Públic
-  Límit de Servitud de Trànsit
-  Límit de Servitud de Protecció

Patrimoni:

-  Ubicació
- E1-001** Codi identificatiu

Senyalització:

| | | |
|---|---|---|
|  A |  C |  E |
|  B |  D |  F |



508000

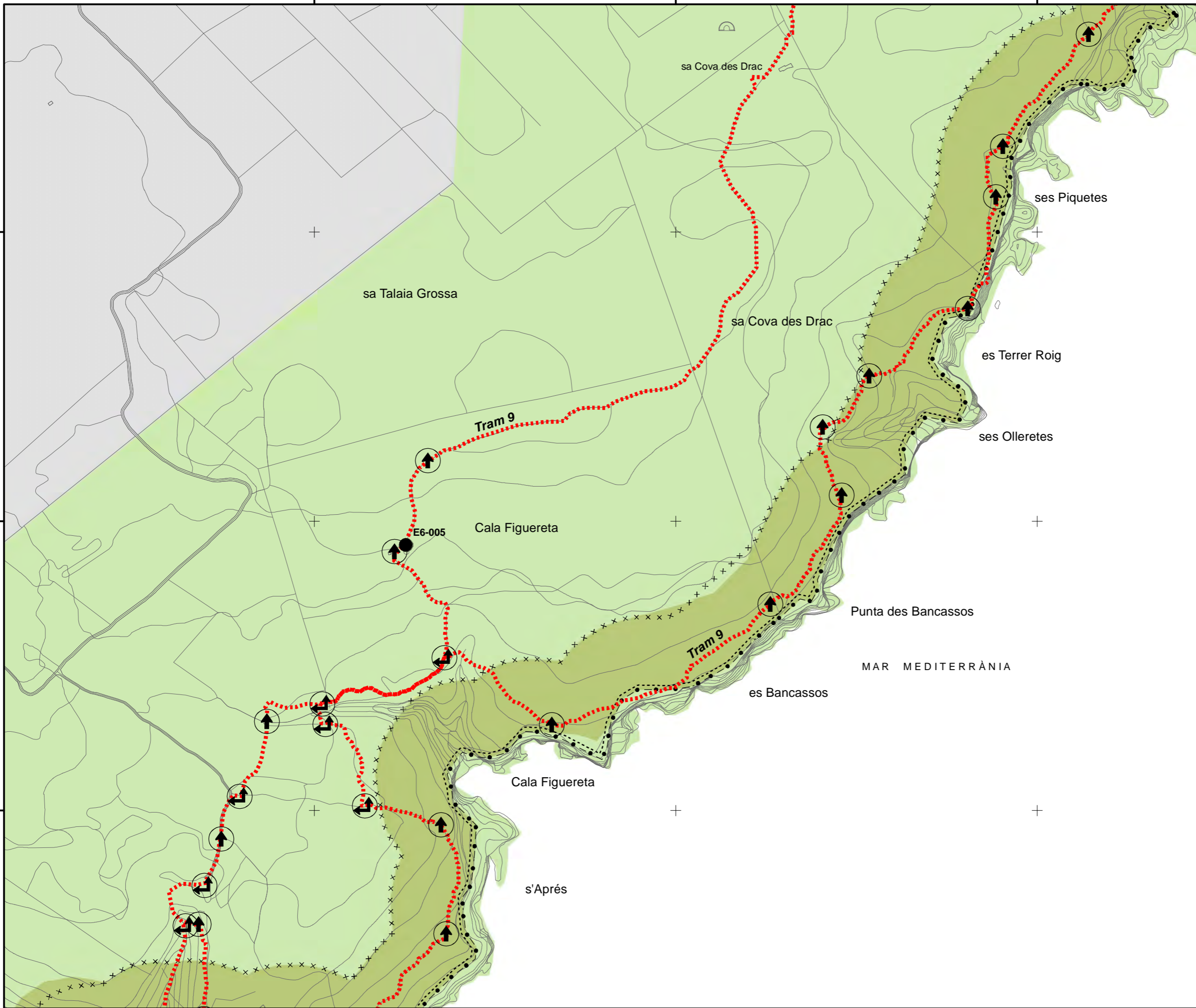
508500

509000

4350000

4349600

4349200












Departament de Sostenibilitat i Medi Ambient
Consell de Mallorca
PLA ESPECIAL D'ORDENACIÓ I PROTECCIÓ DE LA RUTA DELS FARS

PLÀNOL NÚM. 46
TIPOLOGIA DE CAMÍ / PATRIMONI / SENYALITZACIÓ
 Etapa 6 :Cala Figuera - Colònia de Sant Jordi
 Tram 9






LLEGENDA


Tipologia:

-  carretera
-  pista
-  camí rural / camí de carro
-  camí de ferradura
-  tirany
-  carrer / passeig
-  canvi de tram
-  inici / final etapa







Delimitació de Costes:

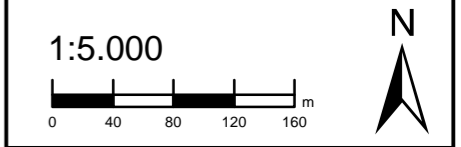
-  Límit de la Zona de Domini Públic
-  Límit de Servitud de Trànsit
-  Límit de Servitud de Protecció

Patrimoni:

-  Ubicació
- E1-001** Codi identificatiu

Senyalització:

-  A
-  C
-  E
-  B
-  D
-  F



507000

507500

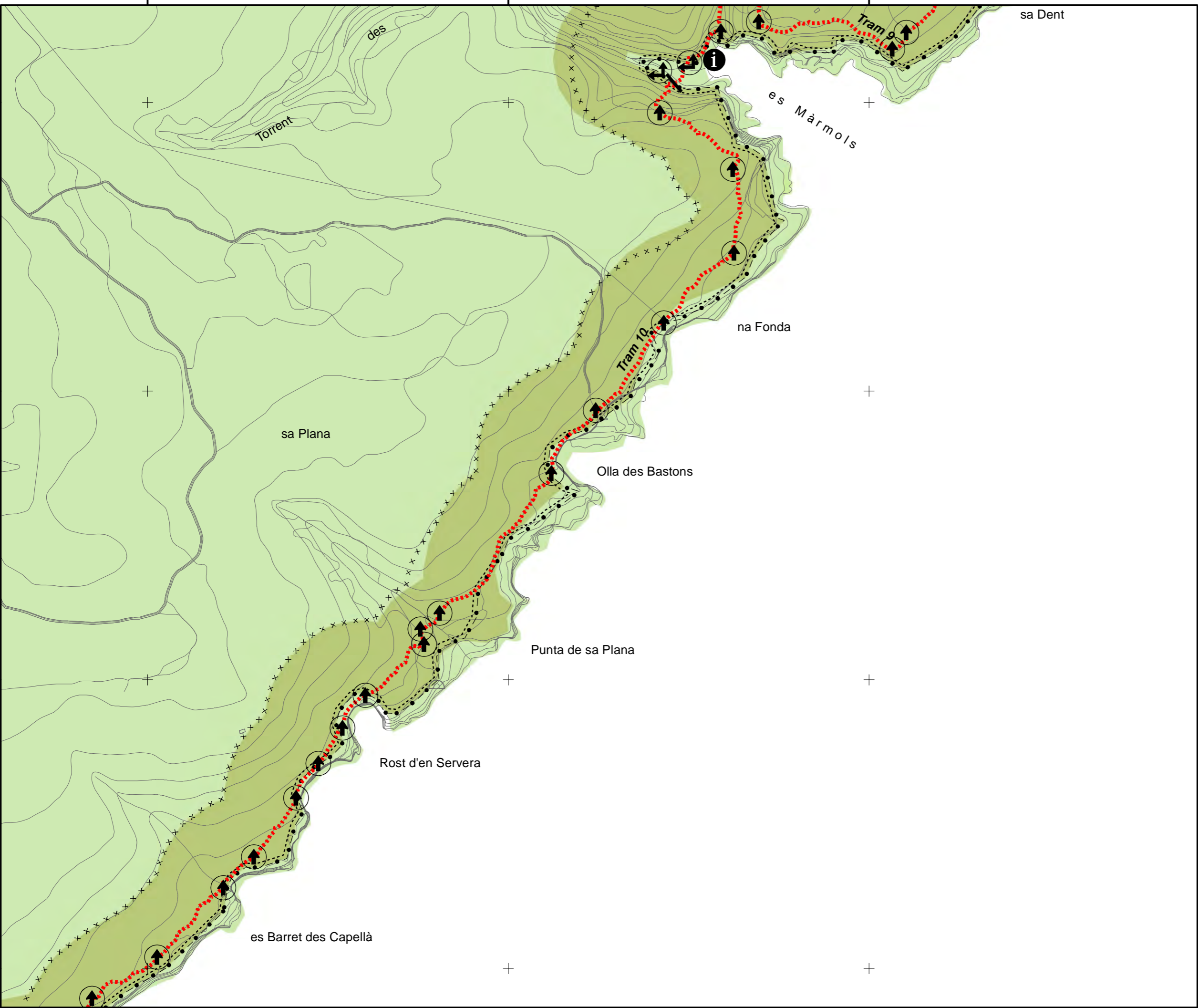
508000

4348800

4348400

4348000

4347600



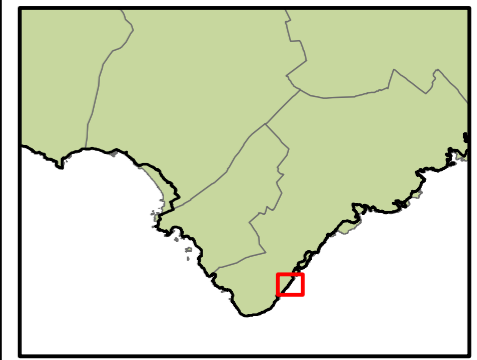
Departament de
Sostenibilitat i
Medi Ambient
Consell de Mallorca

**PLA ESPECIAL
D'ORDENACIÓ I PROTECCIÓ
DE LA RUTA DELS FARS**

PLÀNOL NÚM. 47

TIPOLOGIA DE CAMÍ / PATRIMONI /
SENYALITZACIÓ

Etapa 6 :Cala Figuera - Colònia de Sant Jordi
Trams 9 i 10



LLEGENDA

Tipologia:

- carretera
- pista
- camí rural / camí de carro
- camí de ferradura
- tirany
- carrer / passeig
- canvi de tram
- inici / final etapa

Delimitació de Costes:

- Límit de la Zona de Domini Públic
- Límit de Servitud de Trànsit
- Límit de Servitud de Protecció

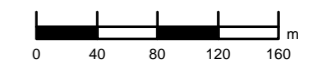
Patrimoni:

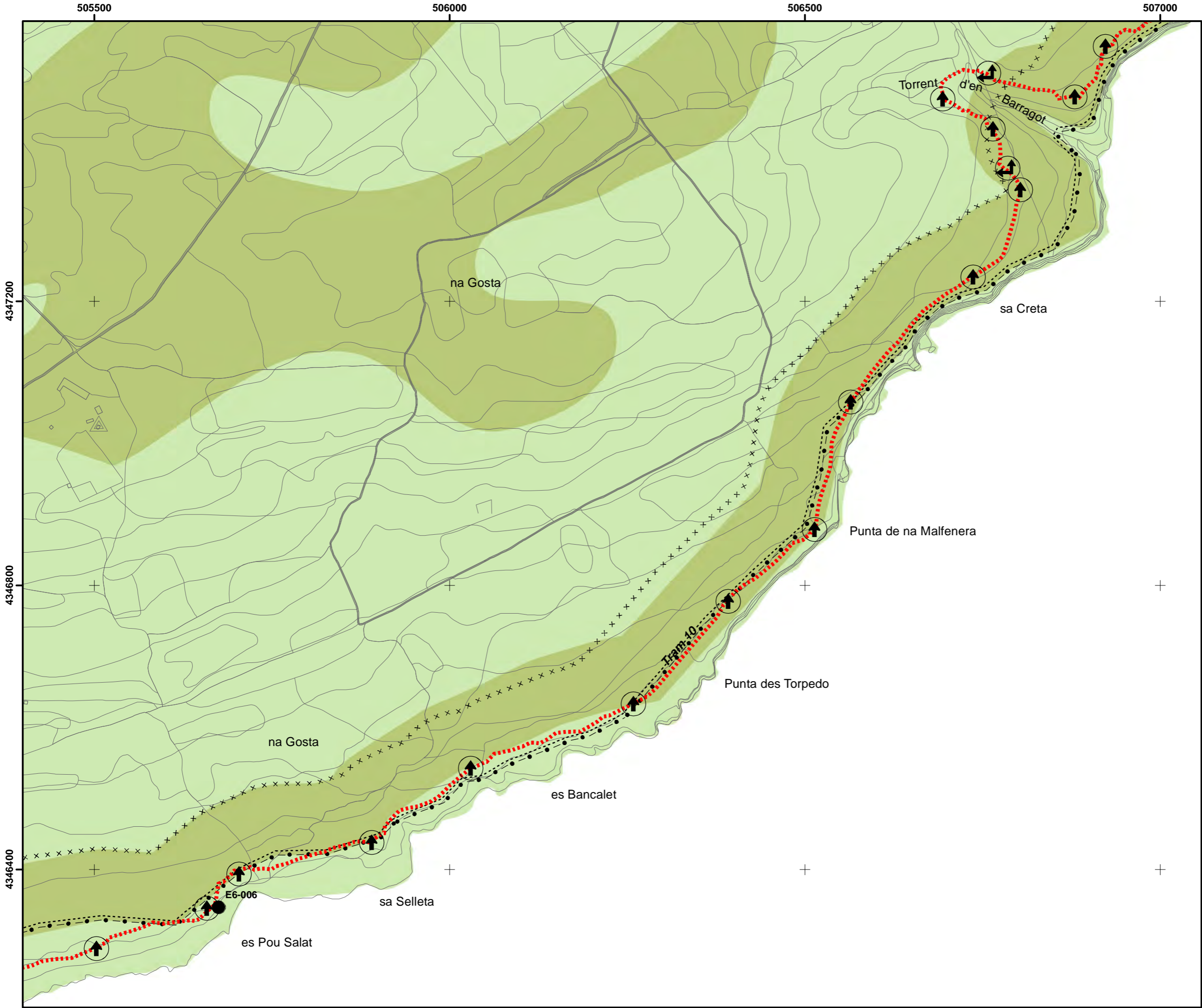
- Ubicació
- E1-001** Codi identificatiu

Senyalització:

- A
- C
- E
- B
- D
- F

1:5.000






**Departament de
Sostenibilitat i
Medi Ambient
Consell de Mallorca**

**PLA ESPECIAL
D'ORDENACIÓ I PROTECCIÓ
DE LA RUTA DELS FARS**







PLÀNOL NÚM. 48
**TIPOLOGIA DE CAMÍ / PATRIMONI /
SENyalIZACIÓ**



Etapa 6 :Cala Figuera - Colònia de Sant Jordi
 Tram 10






LLEGENDA

Tipologia:


-  carretera
-  pista
-  camí rural / camí de carro
-  camí de ferradura
-  tirany
-  carrer / passeig

 canvi de tram
  inici / final etapa







Delimitació de Costes:

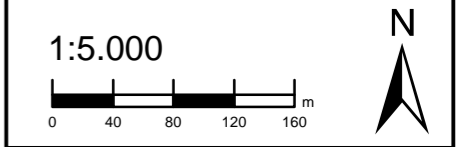
-  Límit de la Zona de Domini Públic
-  Límit de Servitud de Trànsit
-  Límit de Servitud de Protecció

Patrimoni:

-  Ubicació
- E1-001** Codi identificatiu

Senyalització:

-  A
-  C
-  E
-  B
-  D
-  F



504000

504500

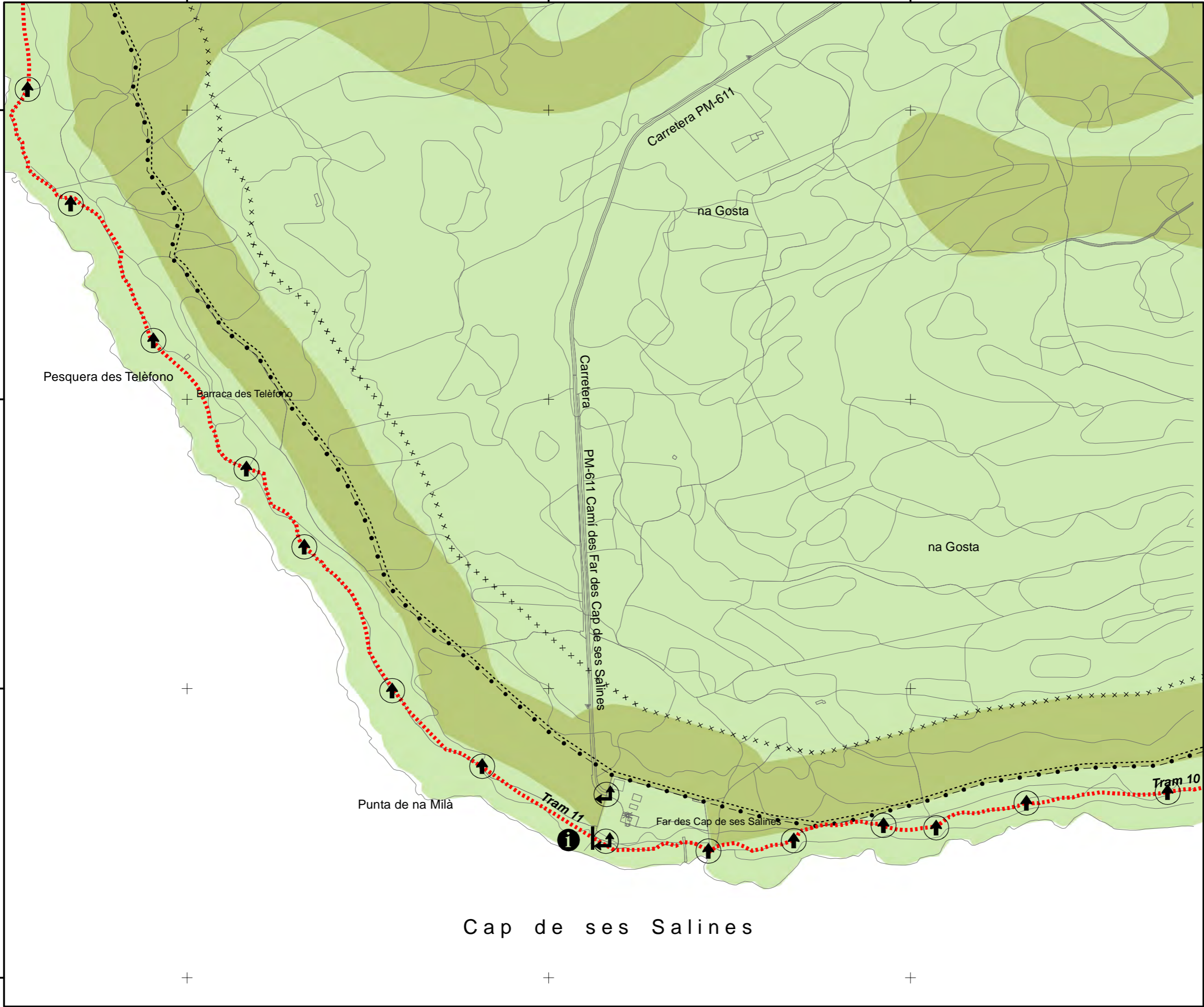
505000

4347200

4346800

4346400

4346000



Departament de
Sostenibilitat i
Medi Ambient
Consell de Mallorca

**PLA ESPECIAL
D'ORDENACIÓ I PROTECCIÓ
DE LA RUTA DELS FARs**

PLÀNOL NÚM. 49
TIPOLOGIA DE CAMÍ / PATRIMONI /
SENYALITZACIÓ

Etapa 6 :Cala Figuera - Colònia de Sant Jordi
Trams 10 i 11



LLEGENDA

Tipologia:

- carretera
- pista
- camí rural / camí de carro
- camí de ferradura
- tirany
- carrer / passeig
- canvi de tram
- inici / final etapa

Delimitació de Costes:

- Límit de la Zona de Domini Públic
- Límit de Servitud de Trànsit
- Límit de Servitud de Protecció

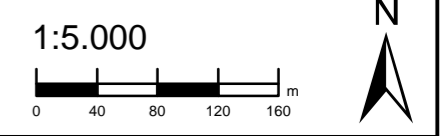
Patrimoni:

- Ubicació
- E1-001** Codi identificatiu

Senyalització:

- A
- B
- C
- D
- E
- F

Cap de ses Salines



502500

503000

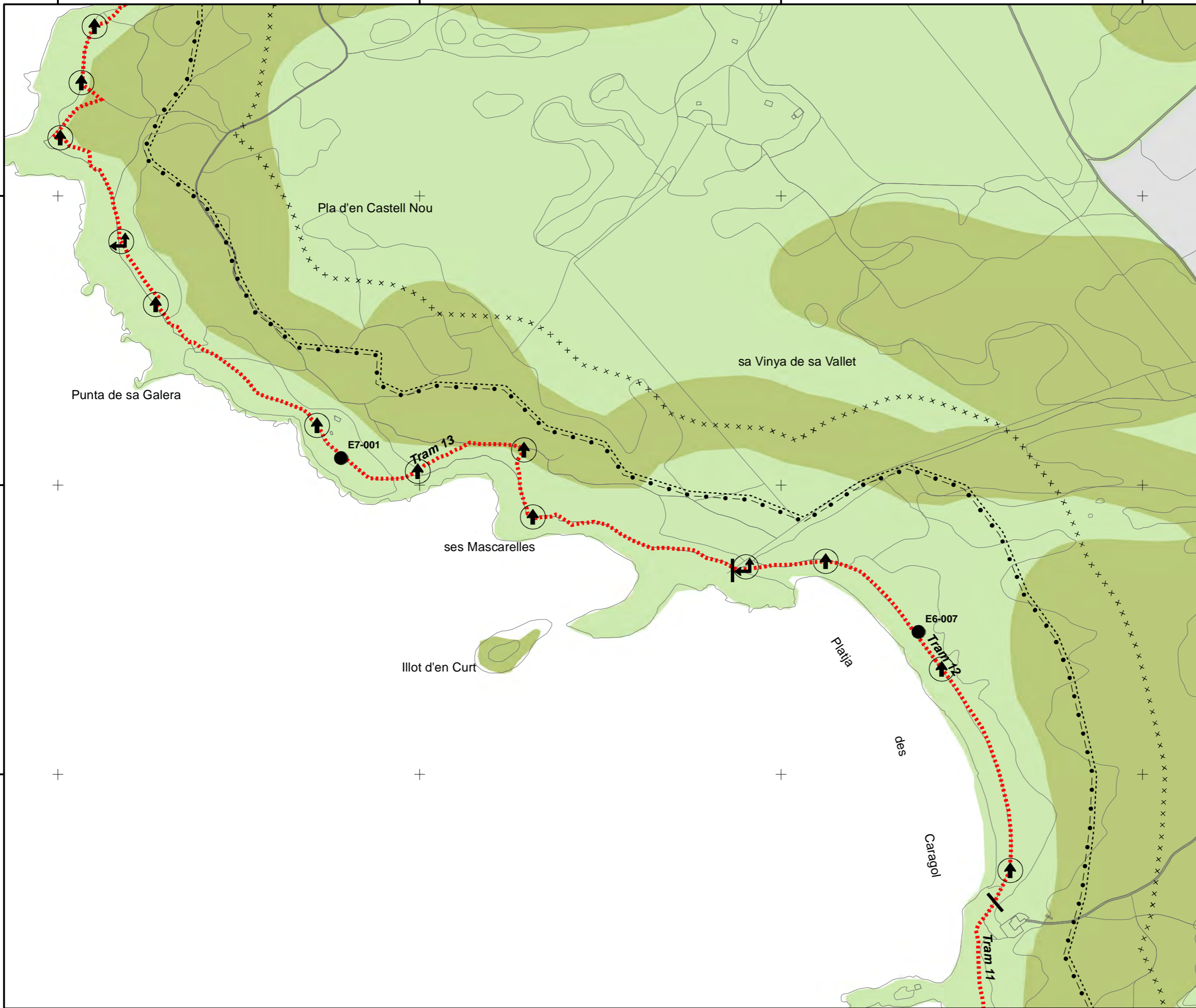
503500

504000

4348400

4348000

4347600

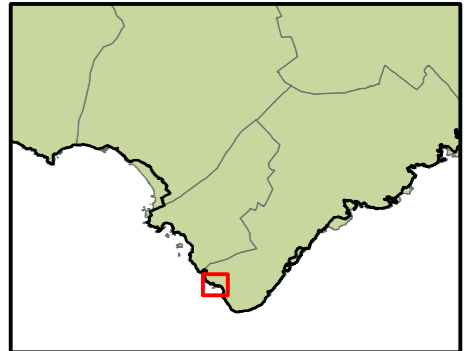



Departament de Sostenibilitat i Medi Ambient
Consell de Mallorca

PLA ESPECIAL D'ORDENACIÓ I PROTECCIÓ DE LA RUTA DELS FARS









PLÀNOL NÚM. 50
TIPOLOGIA DE CAMÍ / PATRIMONI / SENYALITZACIÓ

Etapa 6 :Cala Figuera - Colònia de Sant Jordi
 Trams 11, 12 i 13






LLEGGENDA


Tipologia:

-  carretera
-  pista
-  camí rural / camí de carro
-  camí de ferradura
-  tirany
-  carrer / passeig
-  canvi de tram
-  inici / final etapa







Delimitació de Costes:


-  Límit de la Zona de Domini Públic
-  Límit de Servitud de Trànsit
-  Límit de Servitud de Protecció


Patrimoni:

-  Ubicació
- E1-001** Codi identificatiu

Senyalització:

-  A
-  C
-  E
-  B
-  D
-  F

1:5.000




501500

502000

502500

43490000

43496000

43492000

43488000

na Tianeta

es Carnatge

la Pietat

ses Roquetes

es Barco
Esfondrat

Cala en Tugores

Tram 15

Tram 13

Tram 14

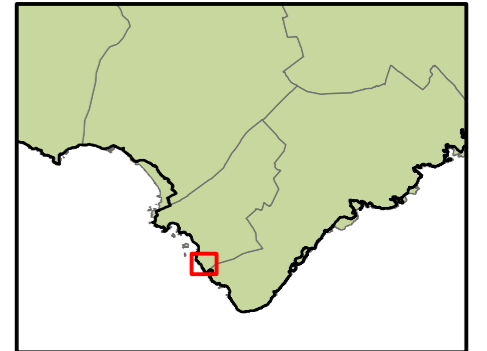
Departament de
Sostenibilitat i
Medi Ambient
Consell de Mallorca

**PLA ESPECIAL
D'ORDENACIÓ I PROTECCIÓ
DE LA RUTA DELS FARS**

PLÀNOL NÚM. 51

TIPOLOGIA DE CAMÍ / PATRIMONI /
SENYALITZACIÓ

Etapa 6 :Cala Figuera - Colònia de Sant Jordi
Trams 13, 14 i 15



LLEGENDA

Tipologia:

- carretera
- pista
- camí rural / camí de carro
- camí de ferradura
- tirany
- carrer / passeig
- canvi de tram
- inici / final etapa

Delimitació de Costes:

- Límit de la Zona de Domini Públic
- Límit de Servitud de Trànsit
- Límit de Servitud de Protecció

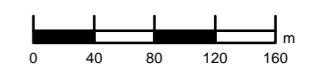
Patrimoni:

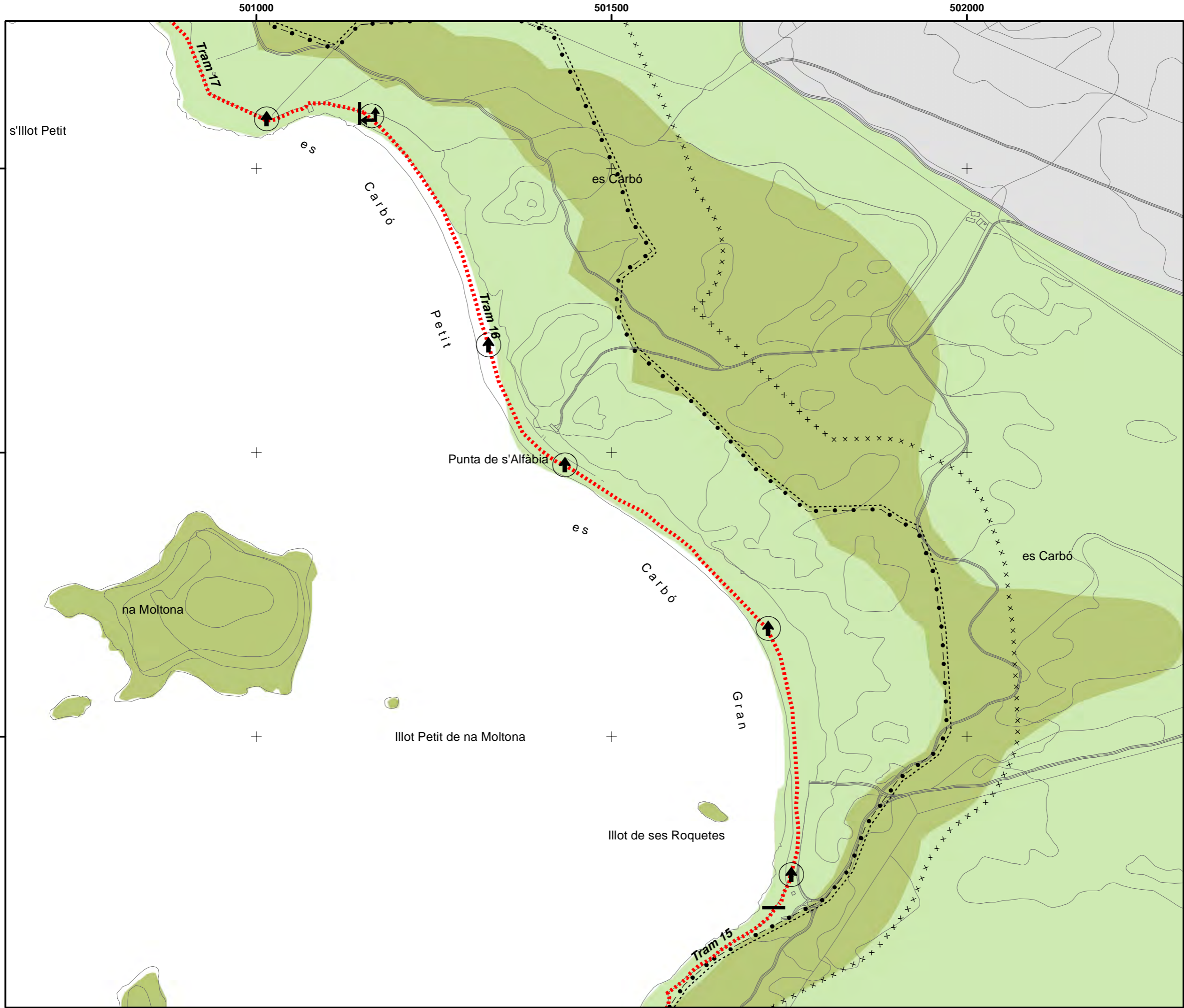
- Ubicació
- E1-001** Codi identificatiu

Senyalització:

- A
- B
- C
- D
- E
- F

1:5.000
























Departament de Sostenibilitat i Medi Ambient
Consell de Mallorca

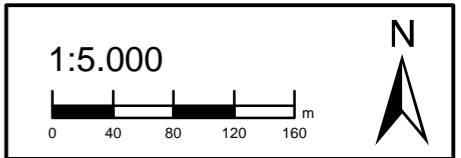
PLA ESPECIAL D'ORDENACIÓ I PROTECCIÓ DE LA RUTA DELS FARS

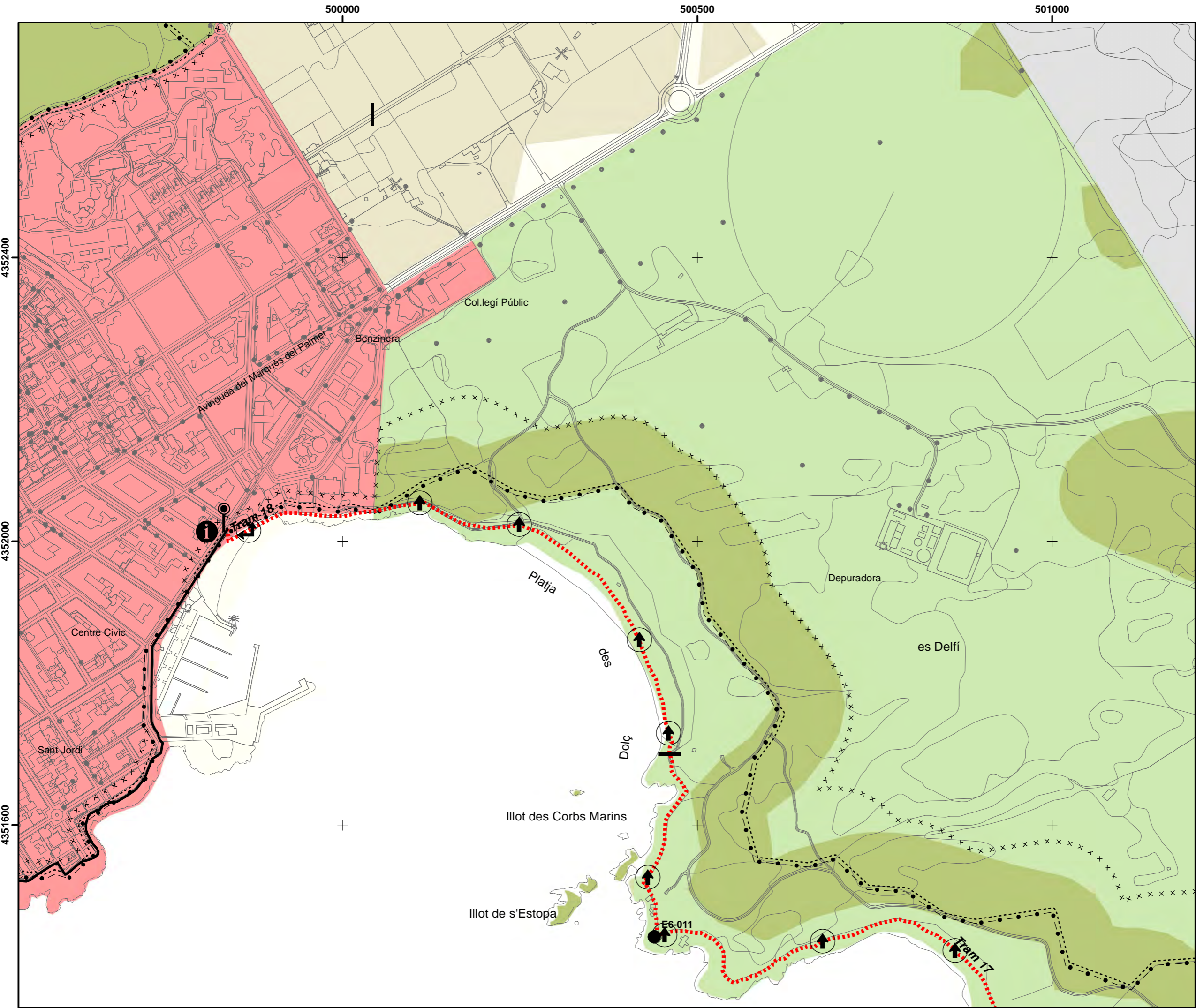
PLÀNOL NÚM. 52
TIPOLOGIA DE CAMÍ / PATRIMONI / SENYALITZACIÓ

Etapa 6 :Cala Figuera - Colònia de Sant Jordi
 Trams 15, 16 i 17



- LLEGENDA**
- Tipologia:**
-  carretera
 -  pista
 -  camí rural / camí de carro
 -  camí de ferradura
 -  tirany
 -  carrer / passeig
-  canvi de tram
  inici / final etapa
- Delimitació de Costes:**
-  Límit de la Zona de Domini Públic
 -  Límit de Servitud de Trànsit
 -  Límit de Servitud de Protecció
- Patrimoni:**
-  Ubicació
 - E1-001** Codi identificatiu
- Senyalització:**
-  A
  C
  E
 -  B
  D
  F





Departament de
Sostenibilitat i
Medi Ambient
Consell de Mallorca

**PLA ESPECIAL
D'ORDENACIÓ I PROTECCIÓ
DE LA RUTA DELS FARS**

PLÀNOL NÚM. 53
TIPOLOGIA DE CAMÍ / PATRIMONI /
SENYALITZACIÓ

Etapa 6 :Cala Figuera - Colònia de Sant Jordi
Trams 17 i 18

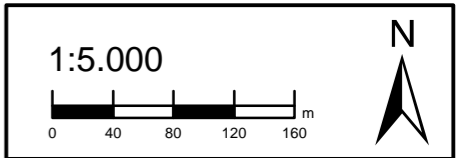


- LLEGENDA**
- Tipologia:
- carretera
 - pista
 - camí rural / camí de carro
 - camí de ferradura
 - tirany
 - carrer / passeig
 - canvi de tram
 - inici / final etapa

- Delimitació de Costes:**
- Límit de la Zona de Domini Públic
 - Límit de Servitud de Trànsit
 - Límit de Servitud de Protecció

- Patrimoni:**
- Ubicació
 - E1-001** Codi identificatiu

- Senyalització:**
- A
 - C
 - E
 - B
 - D
 - F



498500

499000

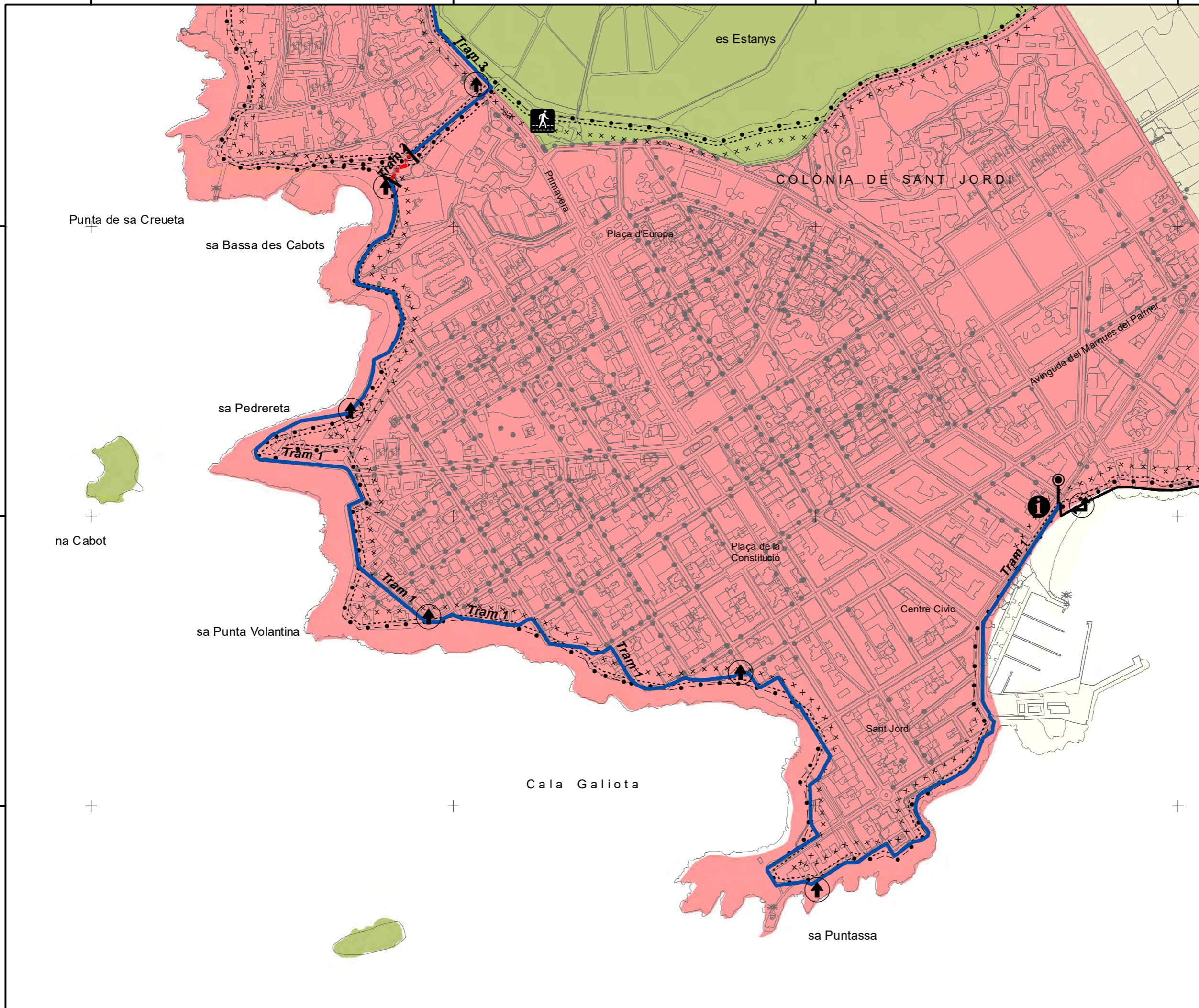
499500

500000

4352400

4352000

4351600



Departament de
Sostenibilitat i
Medi Ambient
Consell de Mallorca

**PLA ESPECIAL
D'ORDENACIÓ I PROTECCIÓ
DE LA RUTA DELS FARS**

PLÀNOL NÚM. 54
TIPOLOGIA DE CAMÍ / PATRIMONI /
SENYALITZACIÓ

Etapa 7 : Colònia de Sant Jordi - Cala Pi
Trams 1, 2 i 3

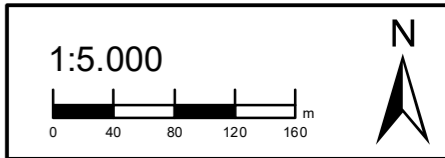


- LLEGGENDA**
- Tipologia:
- carretera
 - pista
 - camí rural / camí de carro
 - camí de ferradura
 - tirany
 - carrer / passeig
- canvi de tram
- inici / final etapa

- Delimitació de Costes:**
- Límit de la Zona de Domini Públic
 - Límit de Servitud de Trànsit
 - Límit de Servitud de Protecció

- Patrimoni:**
- Ubicació
 - E1-001** Codi identificatiu

- Senyalització:**
- A
 - C
 - E
 - B
 - D
 - F



499000

499500

500000

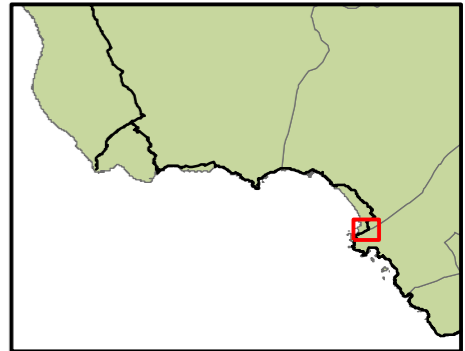
500500

Departament de Sostenibilitat i Medi Ambient
Consell de Mallorca

PLA ESPECIAL D'ORDENACIÓ I PROTECCIÓ DE LA RUTA DELS FARS

PLÀNOL NÚM. 55
TIPOLOGIA DE CAMÍ / PATRIMONI / SENYALIZACIÓ

Etapa 7 : Colònia de Sant Jordi - Cala Pi
 Trams 3 i 4



LLEGGENDA

Tipologia:

- carretera
- pista
- camí rural / camí de carro
- camí de ferradura
- tirany
- carrer / passeig

canvi de tram inici / final etapa

Delimitació de Costes:

- Límit de la Zona de Domini Públic
- Límit de Servitud de Trànsit
- Límit de Servitud de Protecció

Patrimoni:

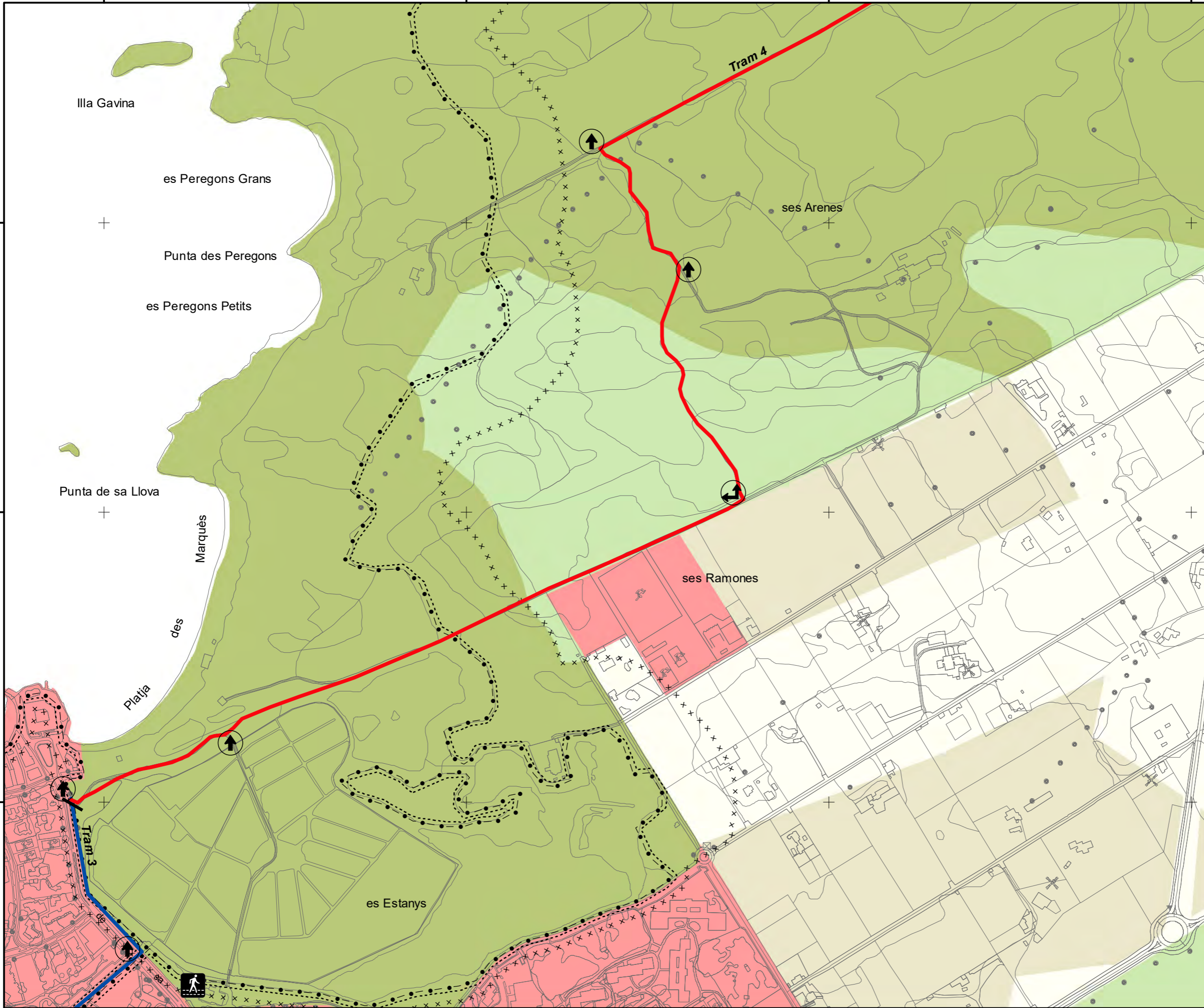
- Ubicació
- E1-001** Codi identificatiu

Senyalització:

- A C E
- B D F

1:5.000

0 40 80 120 160 m



4353600

4353200

4352800

Illa Gavina

es Peregons Grans

Punta des Peregons

es Peregons Petits

Punta de sa Llova

Marquès

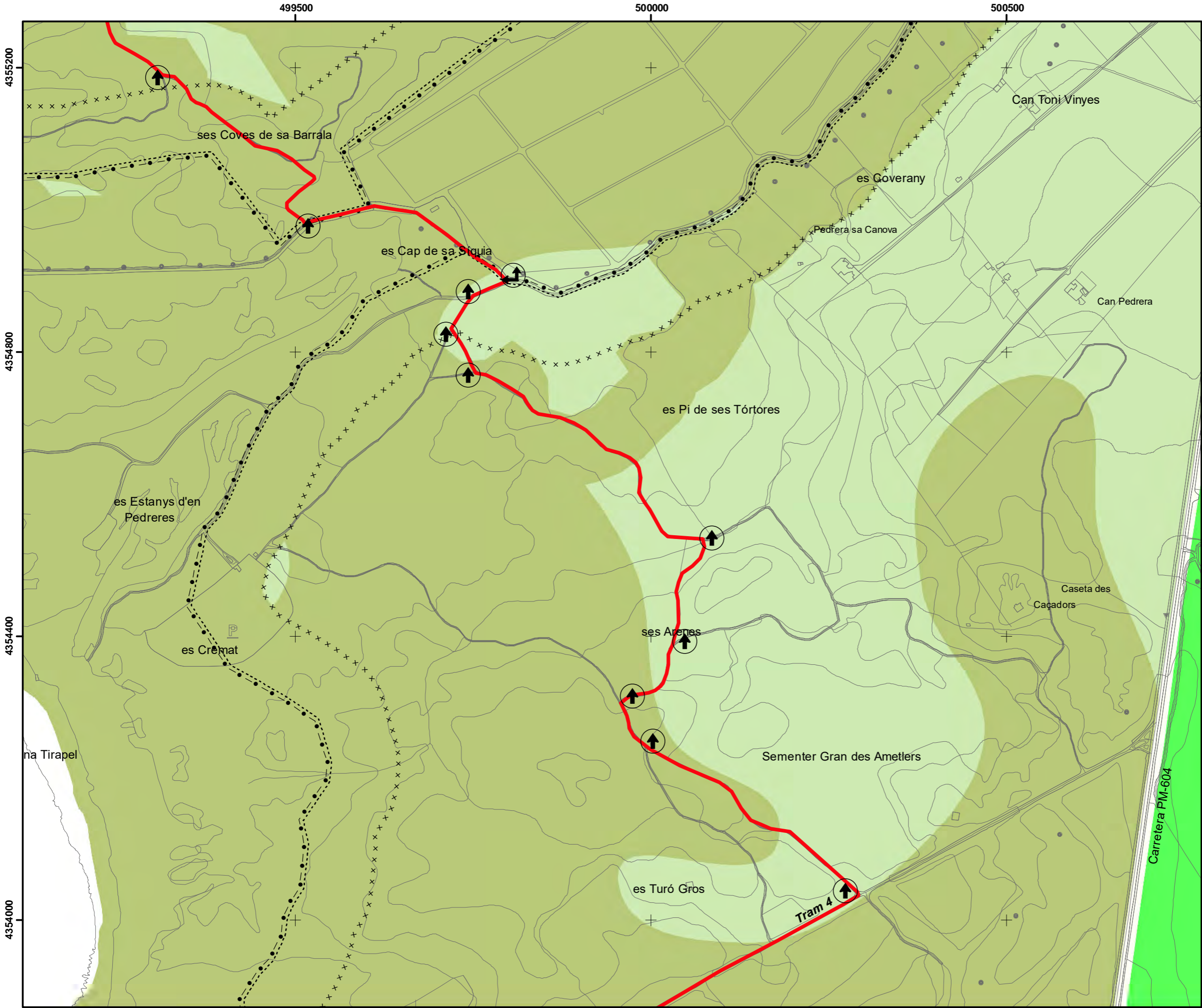
des
Platja

ses Ramones

es Estanys

Tram 4

Tram 3




Departament de Sostenibilitat i Medi Ambient
Consell de Mallorca







PLA ESPECIAL D'ORDENACIÓ I PROTECCIÓ DE LA RUTA DELS FARS



PLÀNOL NÚM. 56
 TIPOLOGIA DE CAMÍ / PATRIMONI / SENYALITZACIÓ
 Etapa 7 : Colònia de Sant Jordi - Cala Pi
 Tram 4






LLEGGENDA

Tipologia:


-  carretera
-  pista
-  camí rural / camí de carro
-  camí de ferradura
-  tirany
-  carrer / passeig

 canvi de tram
  inici / final etapa







Delimitació de Costes:

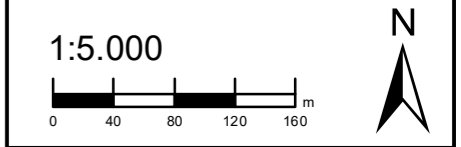
-  Límit de la Zona de Domini Públic
-  Límit de Servitud de Trànsit
-  Límit de Servitud de Protecció

Patrimoni:

-  Ubicació
- E1-001** Codi identificatiu

Senyalització:

| | | |
|---|---|---|
|  A |  C |  E |
|  B |  D |  F |



498000

498500

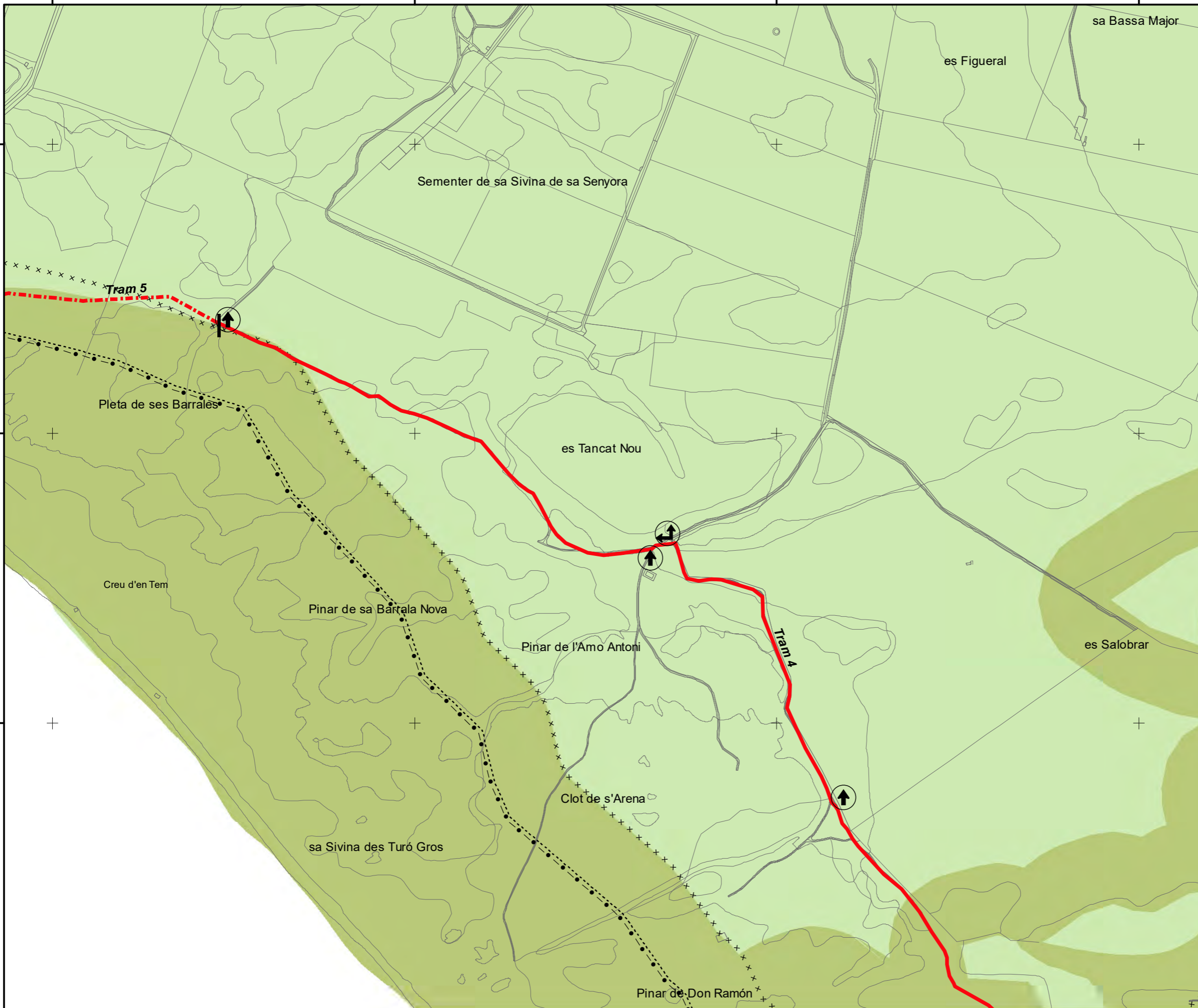
499000

499500

4356400

4356000

4356600



Departament de Sostenibilitat i Medi Ambient
Consell de Mallorca

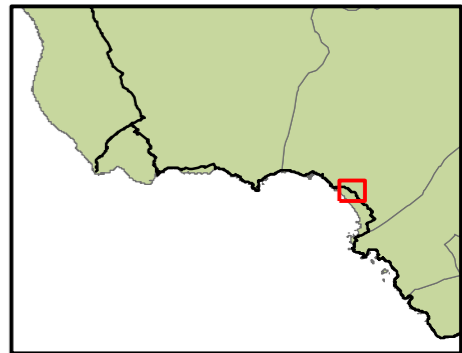
PLA ESPECIAL D'ORDENACIÓ I PROTECCIÓ DE LA RUTA DELS FARS

PLÀNOL NÚM. 57

TIPOLOGIA DE CAMÍ / PATRIMONI / SENYALITZACIÓ

Etapa 7 : Colònia de Sant Jordi - Cala Pi

Trams 4 i 5



LLEGENDA

Tipologia:

- carretera
- pista
- camí rural / camí de carro
- camí de ferradura
- tirany
- carrer / passeig

canvi de tram inici / final etapa

Delimitació de Costes:

- Límit de la Zona de Domini Públic
- Límit de Servitud de Trànsit
- Límit de Servitud de Protecció

Patrimoni:

- Ubicació
- E1-001** Codi identificatiu

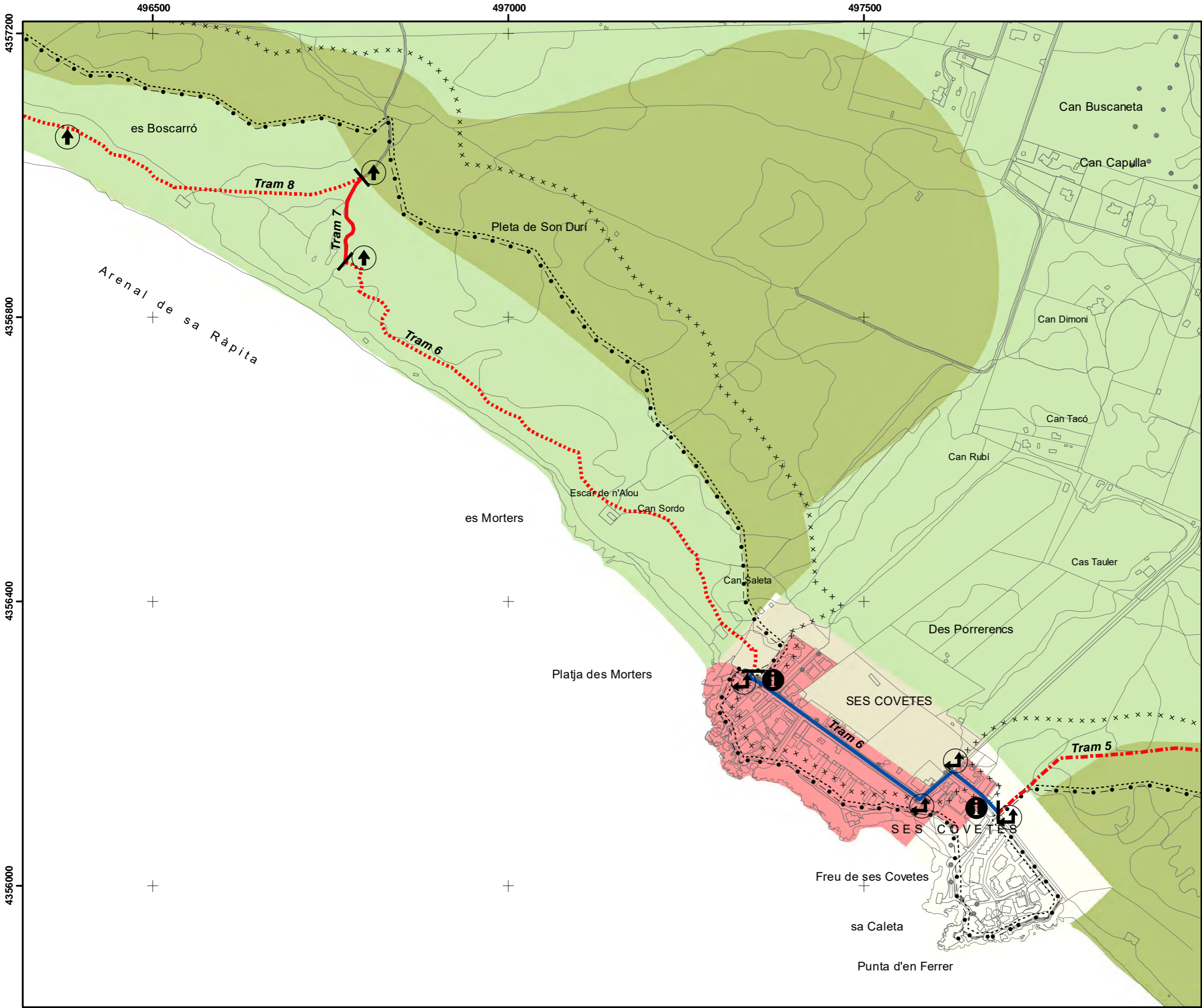
Senyalització:

- A
- B
- C
- D
- E
- F

1:5.000

0 40 80 120 160 m

N



**PLA ESPECIAL
 D'ORDENACIÓ I PROTECCIÓ
 DE LA RUTA DELS FARS**







PLÀNOL NÚM. 58
 TIPOLOGIA DE CAMÍ / PATRIMONI /
 SENYALITZACIÓ



Etapa 7 : Colònia de Sant Jordi - Cala Pi
 Trams 5, 6, 7, 8 i 9






LLEGENDA

Tipologia:


-  carretera
-  pista
-  camí rural / camí de carro
-  camí de ferradura
-  tirany
-  carrer / passeig

 canvi de tram
  inici / final etapa







Delimitació de Costes:



-  Límit de la Zona de Domini Públic
-  Límit de Servitud de Trànsit
-  Límit de Servitud de Protecció

Patrimoni:

-  Ubicació
- E1-001** Codi identificatiu

Senyalització:

| | | |
|---|---|---|
|  A |  C |  E |
|  B |  D |  F |

1:5.000



495000

495500

496000

4357600

4357200

4356800



Departament de
Sostenibilitat i
Medi Ambient
Consell de Mallorca

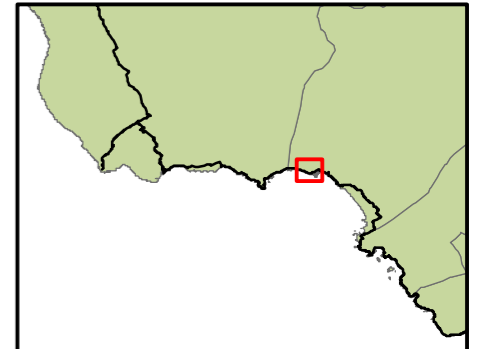
**PLA ESPECIAL
D'ORDENACIÓ I PROTECCIÓ
DE LA RUTA DELS FARS**

PLÀNOL NÚM. 59

TIPOLOGIA DE CAMÍ / PATRIMONI /
SENYALITZACIÓ

Etapa 7 : Colònia de Sant Jordi - Cala Pi

Trams 9, 10 i 11



LLEGGENDA

Tipologia:

- carretera
- pista
- camí rural / camí de carro
- camí de ferradura
- tirany
- carrer / passeig

canvi de tram inici / final etapa

Delimitació de Costes:

- Límit de la Zona de Domini Públic
- Límit de Servitud de Trànsit
- Límit de Servitud de Protecció

Patrimoni:

- Ubicació
- E1-001** Codi identificatiu

Senyalització:

- A
- C
- E
- B
- D
- F

1:5.000



493500

494000

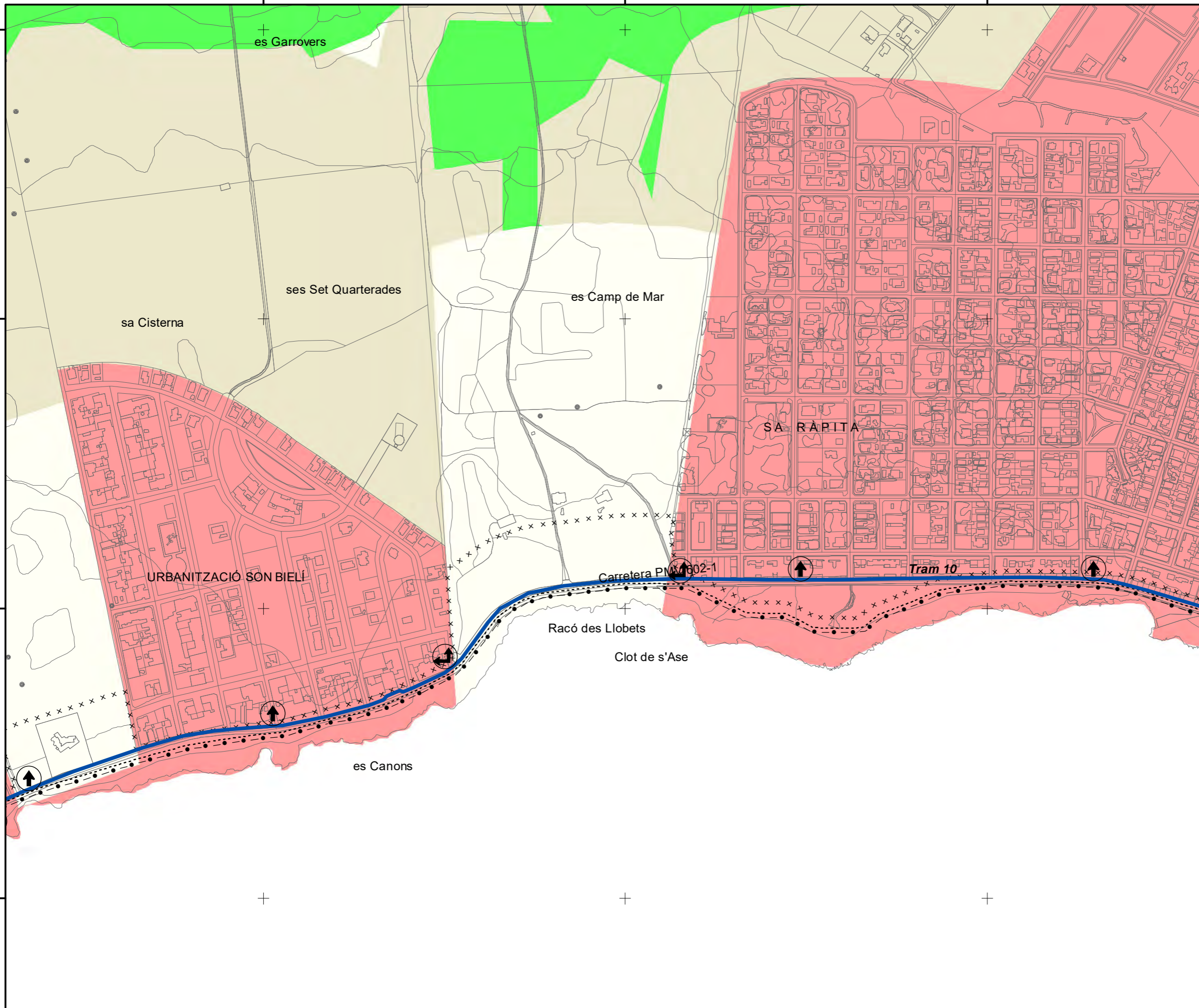
494500

4358000

4357600

4357200

4356800



Departament de
Sostenibilitat i
Medi Ambient
Consell de Mallorca

**PLA ESPECIAL
D'ORDENACIÓ I PROTECCIÓ
DE LA RUTA DELS FARS**

PLÀNOL NÚM. 60

TIPOLOGIA DE CAMÍ / PATRIMONI /
SENYALITZACIÓ







Etapa 7 : Colònia de Sant Jordi - Cala Pi

Tram 11






LLEGENDA

Tipologia:


-  carretera
-  pista
-  camí rural / camí de carro
-  camí de ferradura
-  tirany
-  carrer / passeig

-  canvi de tram
-  inici / final etapa

Delimitació de Costes:

-  Límit de la Zona de Domini Públic
-  Límit de Servitud de Trànsit
-  Límit de Servitud de Protecció

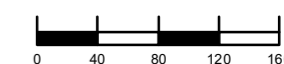
Patrimoni:

-  Ubicació
- E1-001** Codi identificatiu

Senyalització:

-  A
-  C
-  E
-  B
-  D
-  F

1:5.000



492000

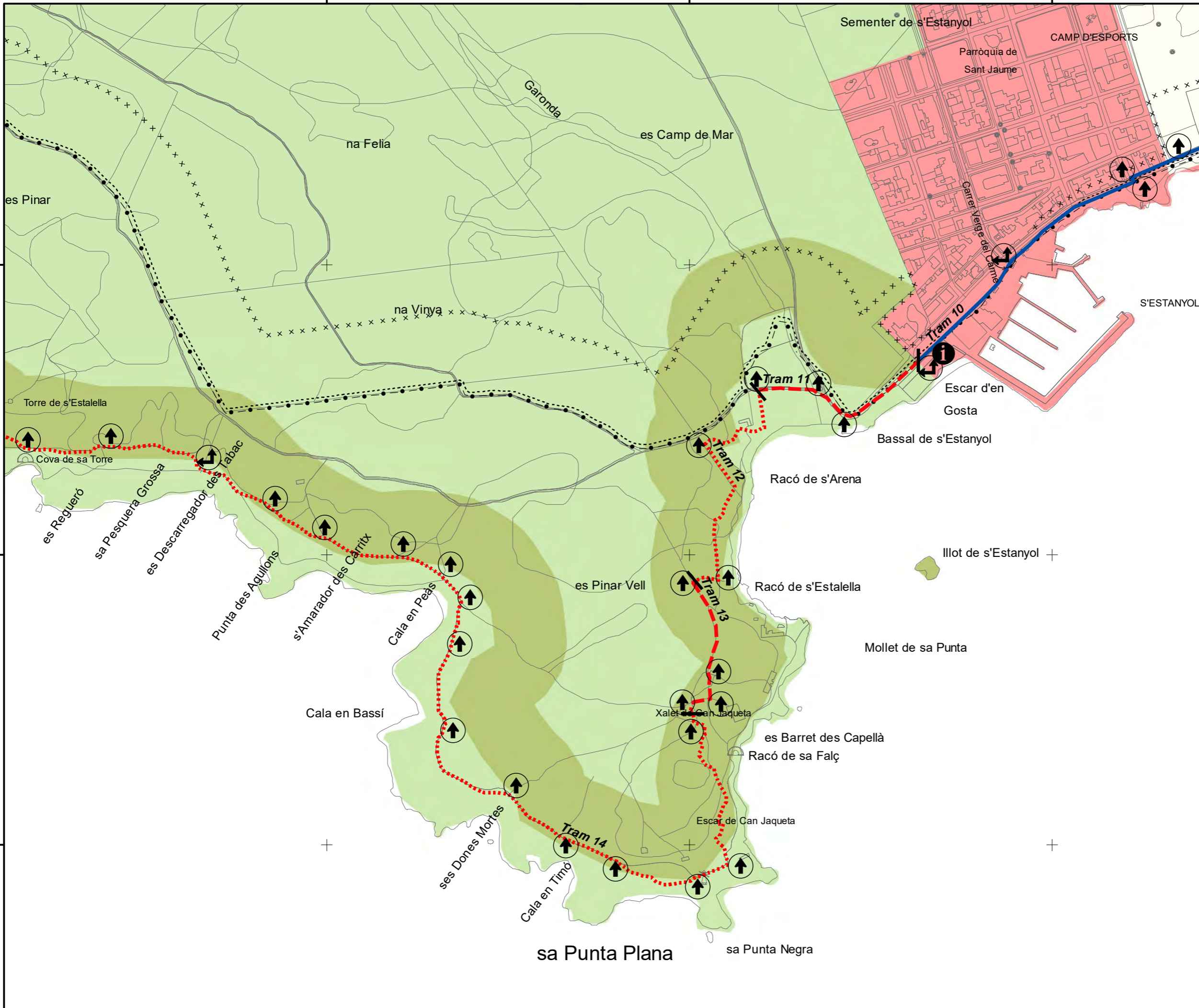
492500

493000

4356800

4356400

4356000



Departament de Sostenibilitat i Medi Ambient
Consell de Mallorca

PLA ESPECIAL D'ORDENACIÓ I PROTECCIÓ DE LA RUTA DELS FARS

PLÀNOL NÚM. 61

TIPOLOGIA DE CAMÍ / PATRIMONI / SENYALITZACIÓ

Etapa 7 : Colònia de Sant Jordi - Cala Pi

Trams 11, 12, 13, 14 i 15



LLEGENDA

Tipologia:

- carretera
- pista
- camí rural / camí de carro
- camí de ferradura
- tirany
- carrer / passeig
- canvi de tram
- inici / final etapa

Delimitació de Costes:

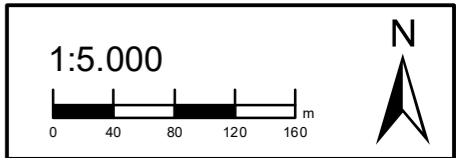
- Límit de la Zona de Domini Públic
- Límit de Servitud de Trànsit
- Límit de Servitud de Protecció

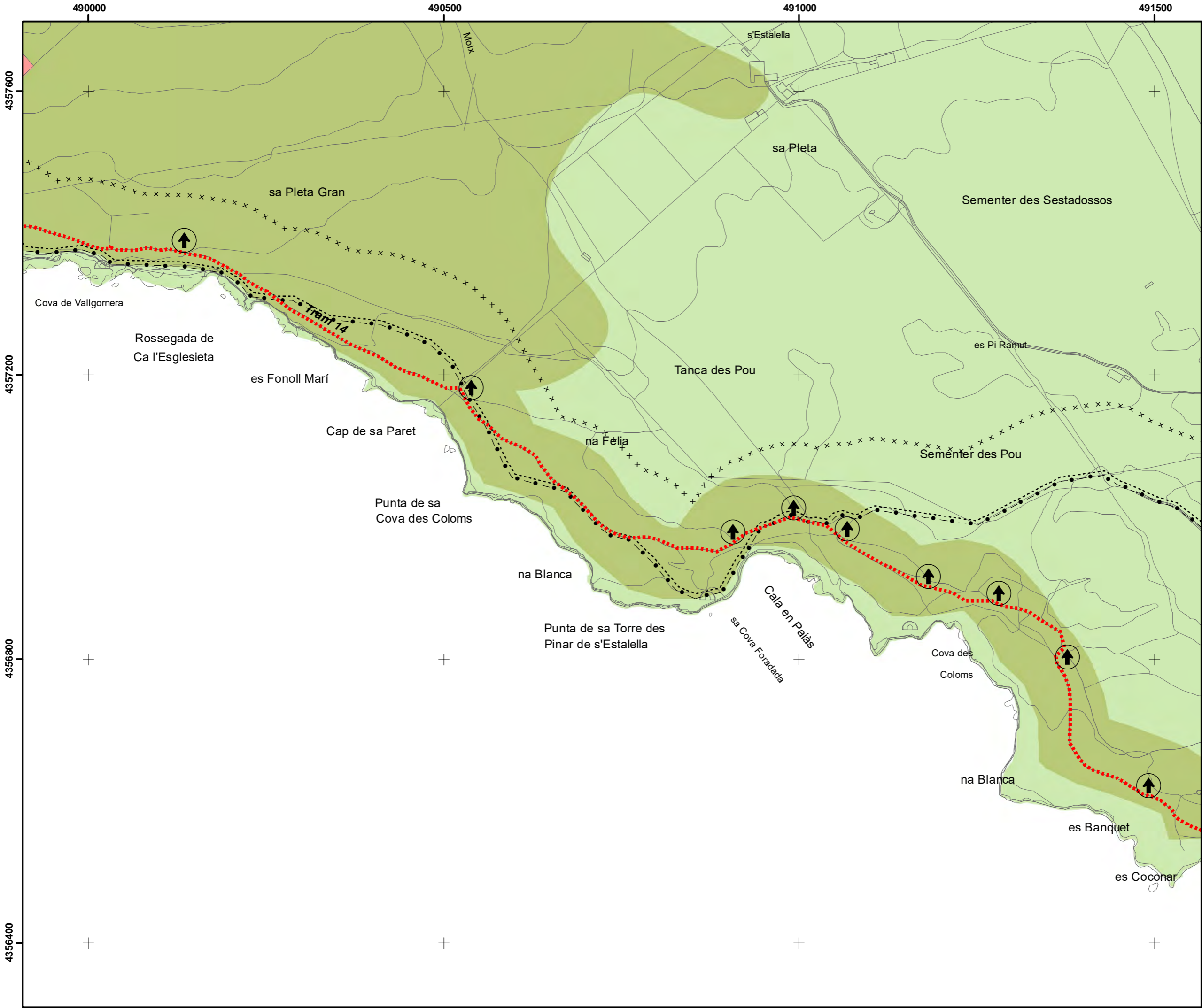
Patrimoni:

- Ubicació
- E1-001** Codi identificatiu

Senyalització:

- A
- B
- C
- D
- E
- F



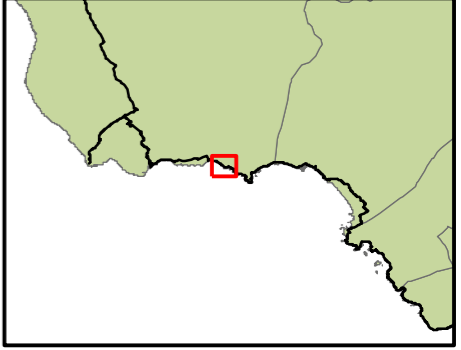



Departament de Sostenibilitat i Medi Ambient
Consell de Mallorca

PLA ESPECIAL D'ORDENACIÓ I PROTECCIÓ DE LA RUTA DELS FARS









PLÀNOL NÚM. 62
TIPOLOGIA DE CAMÍ / PATRIMONI / SENYALITZACIÓ

Etapa 7 : Colònia de Sant Jordi - Cala Pi
 Tram 15






LLEGGENDA


Tipologia:

-  carretera
-  pista
-  camí rural / camí de carro
-  camí de ferradura
-  tirany
-  carrer / passeig
-  canvi de tram
-  inici / final etapa







Delimitació de Costes:

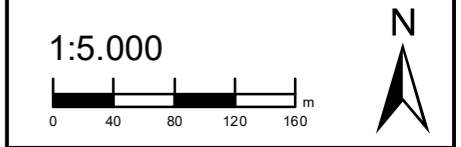
-  Límit de la Zona de Domini Públic
-  Límit de Servitud de Trànsit
-  Límit de Servitud de Protecció

Patrimoni:

-  Ubicació
- E1-001** Codi identificatiu

Senyalització:

-  A
-  C
-  E
-  B
-  D
-  F



488500

489000

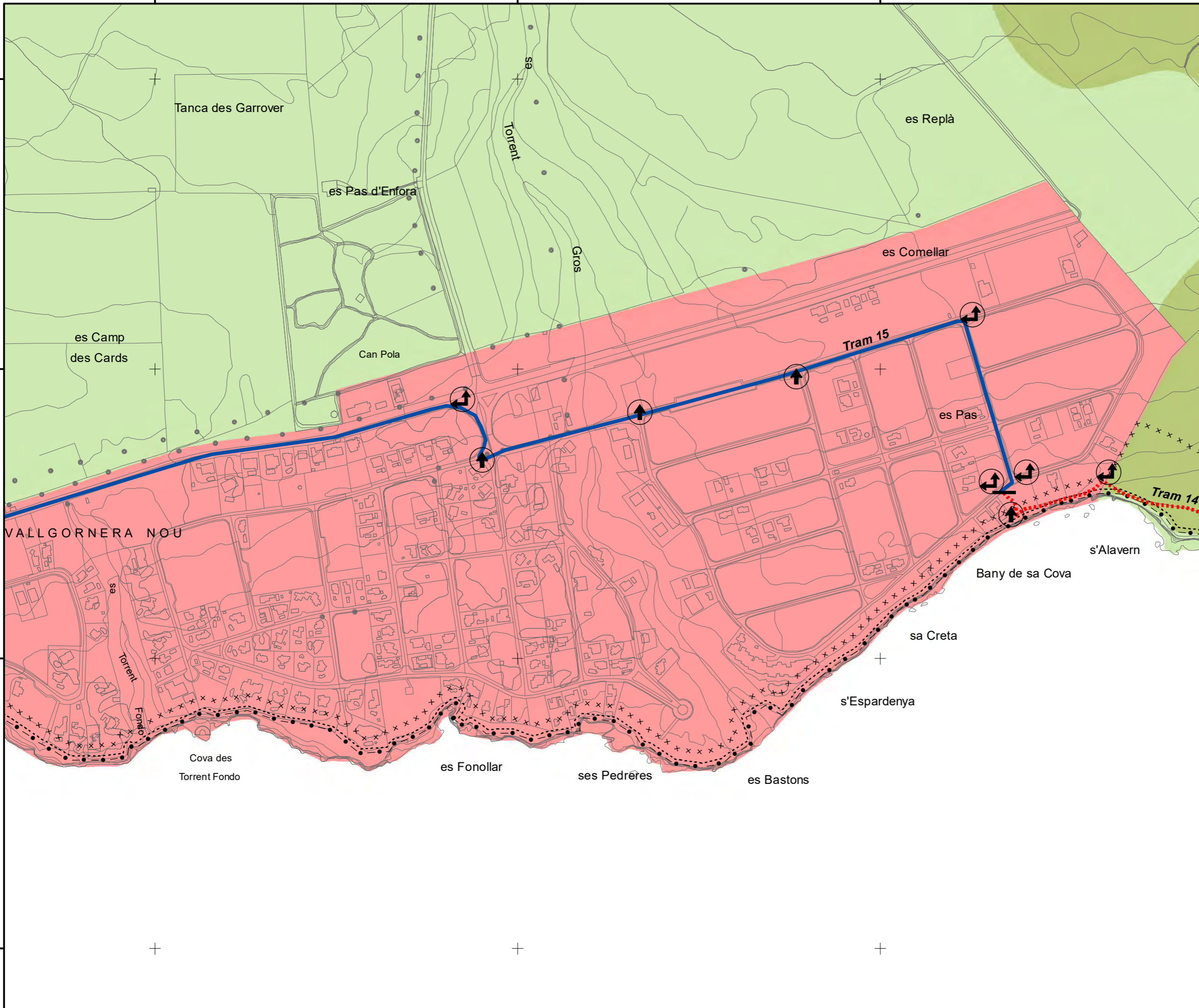
489500

4358000

4357600

4357200

4356800



Departament de Sostenibilitat i Medi Ambient
Consell de Mallorca

PLA ESPECIAL D'ORDENACIÓ I PROTECCIÓ DE LA RUTA DELS FARS

PLÀNOL NÚM. 63

TIPOLOGIA DE CAMÍ / PATRIMONI / SENYALITZACIÓ

Etapa 7 : Colònia de Sant Jordi - Cala Pi

Trams 15 i 16



LLEGGENDA

Tipologia:

- carretera
- pista
- camí rural / camí de carro
- camí de ferradura
- tirany
- carrer / passeig
- canvi de tram
- inici / final etapa

Delimitació de Costes:

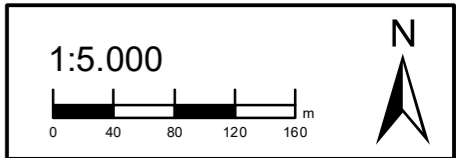
- Límit de la Zona de Domini Públic
- Límit de Servitud de Trànsit
- Límit de Servitud de Protecció

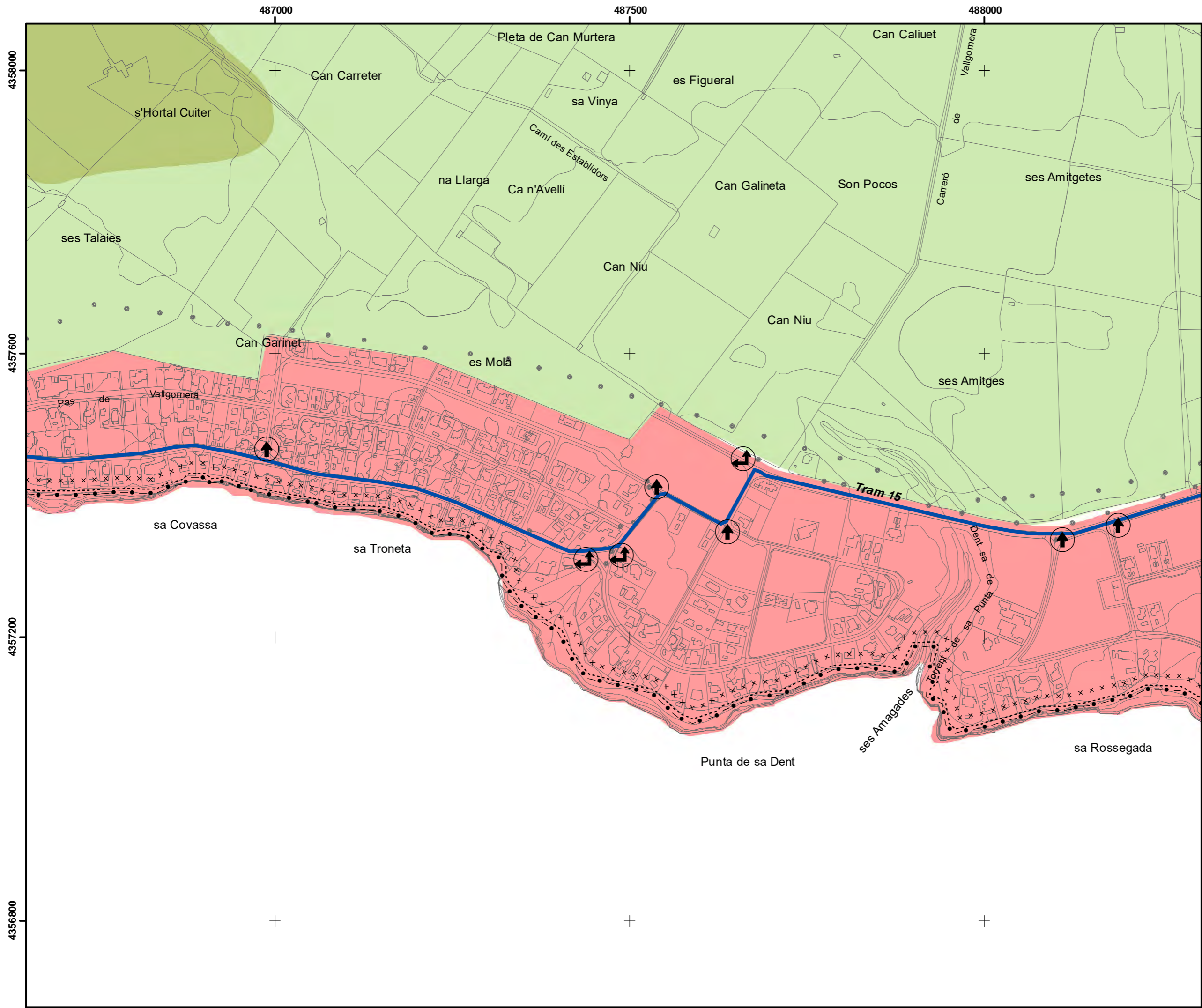
Patrimoni:

- Ubicació
- E1-001** Codi identificatiu

Senyalització:

- A
- B
- C
- D
- E
- F






Departament de Sostenibilitat i Medi Ambient
Consell de Mallorca







PLA ESPECIAL D'ORDENACIÓ I PROTECCIÓ DE LA RUTA DELS FARS



PLÀNOL NÚM. 64
 TIPOLOGIA DE CAMÍ / PATRIMONI / SENYALITZACIÓ
 Etapa 7 : Colònia de Sant Jordi - Cala Pi
 Tram 16






LLEGGENDA

Tipologia:


-  carretera
-  pista
-  camí rural / camí de carro
-  camí de ferradura
-  tirany
-  carrer / passeig

 canvi de tram
  inici / final etapa







Delimitació de Costes:

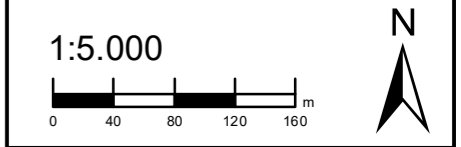
-  Límit de la Zona de Domini Públic
-  Límit de Servitud de Trànsit
-  Límit de Servitud de Protecció

Patrimoni:

-  Ubicació
- E1-001** Codi identificatiu

Senyalització:

| | | |
|---|---|---|
|  A |  C |  E |
|  B |  D |  F |



485500

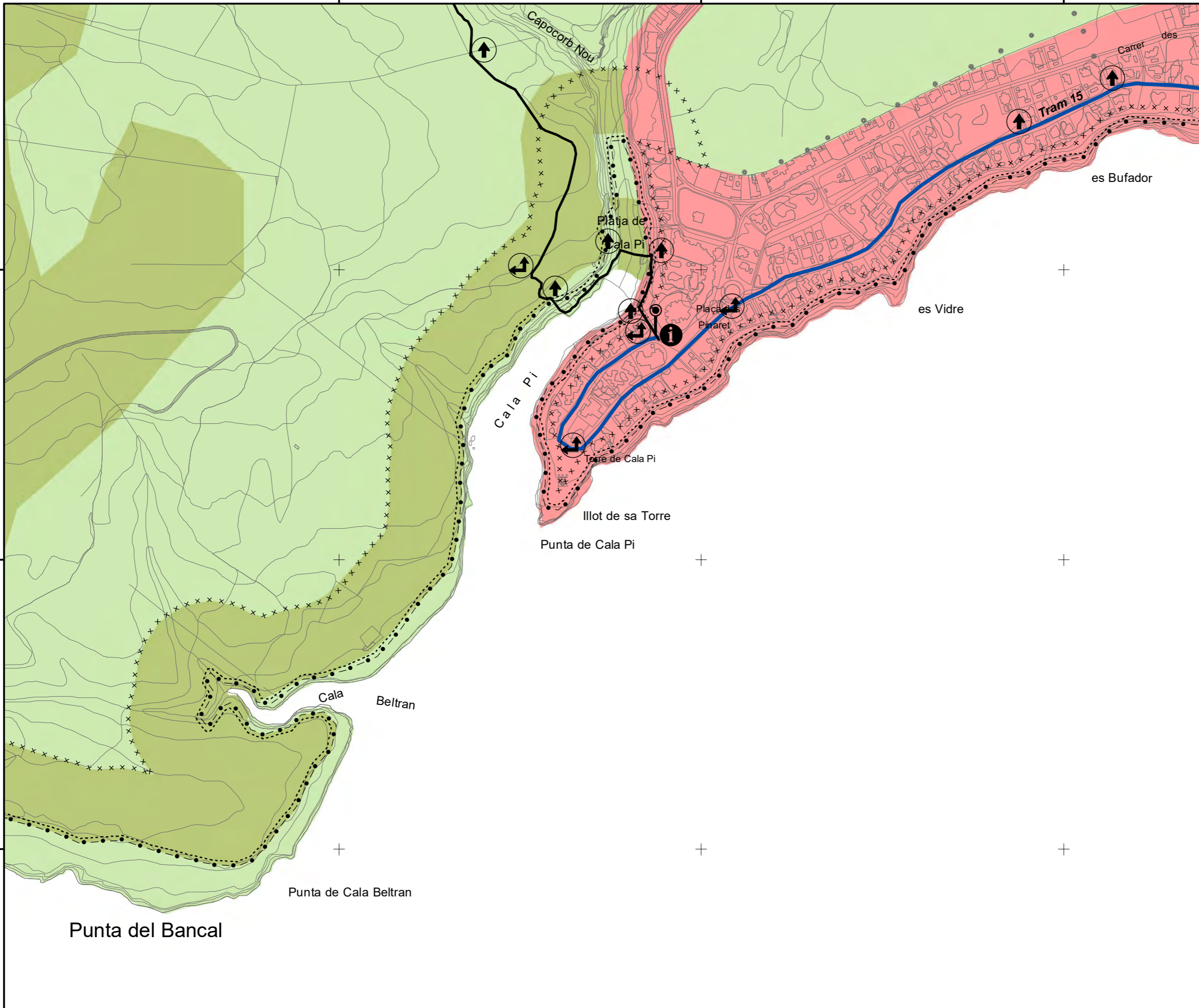
486000

486500

4357200

4356800

4356400




Departament de Sostenibilitat i Medi Ambient
Consell de Mallorca






PLA ESPECIAL D'ORDENACIÓ I PROTECCIÓ DE LA RUTA DELS FARS



PLÀNOL NÚM. 65
 TIPOLOGIA DE CAMÍ / PATRIMONI / SENYALITZACIÓ
 Etapa 7 : Colònia de Sant Jordi - Cala Pi
 Tram 16



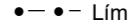


LLEGENDA

Tipologia:

-  carretera
-  pista
-  camí rural / camí de carro
-  camí de ferradura
-  tirany
-  carrer / passeig

 canvi de tram
  inici / final etapa







Delimitació de Costes:

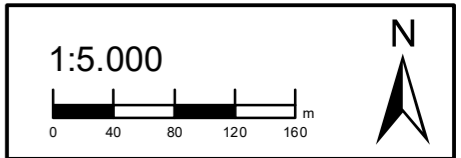
-  Límit de la Zona de Domini Públic
-  Límit de Servitud de Trànsit
-  Límit de Servitud de Protecció

Patrimoni:

-  Ubicació
- E1-001** Codi identificatiu

Senyalització:

-  A  C  E
-  B  D  F



Annex cartogràfic. Tom 1 - SEFYCU 2933465

Podeu accedir a aquest document en format PDF - PAdES i comprovar la seva autenticitat a la Seu Electrònica utilitzant el codi CSV següent:



URL (adreça a Internet) de la Seu Electrònica:

<https://cim.sedipualba.es/>

Codi Segur de Verificació (CSV):

K7AA PTEQ HEEK 7PDP RP7N

En aquesta adreça podeu obtenir més informació tècnica sobre el procés de signatura, així com descarregar les signatures i segells en format XAdES corresponents.

Resum de signatures i/o segells electrònics d'aquest document

| Petjada del document per al signant | Text de la signatura | Dades addicionals de la signatura |
|-------------------------------------|---|---|
| | Miguel Angel Salva Capo Tècnic grau mitjà Medi Ambient | Signatura electrònica - FNMT-RCM - 06/07/2022 9:03 MIGUEL ANGEL SALVA CAPO |
| | Antoni Reynés Trias Coordinador de Pedra en Sec i Senderisme | Signatura electrònica - FNMT-RCM - 06/07/2022 9:06 ANTONIO REYNES TRIAS |
| | Josep Antoni Aguiló Ribas Cap de Servei de Medi Ambient | Signatura electrònica - FNMT-RCM - 06/07/2022 9:07 JOSE ANTONIO AGUILO RIBAS |
| | Joan Carles Fuster Guasp Cap de servei tècnic | Signatura electrònica - FNMT-RCM - 07/07/2022 15:40 JUAN CARLOS FUSTER GUASP |