

520000

PLA ESPECIAL
D'ORDENACIÓ I PROTECCIÓ
DE LA RUTA ARTÀ - LLUC

MAPA GUIA
VARIANT A CAN PICAFORT

4400000

Mapa núm 61

Mapa núm 62

Mapa núm 63

Mapa núm 64

1:25.000

0 300 600 900 1.200 m



514500

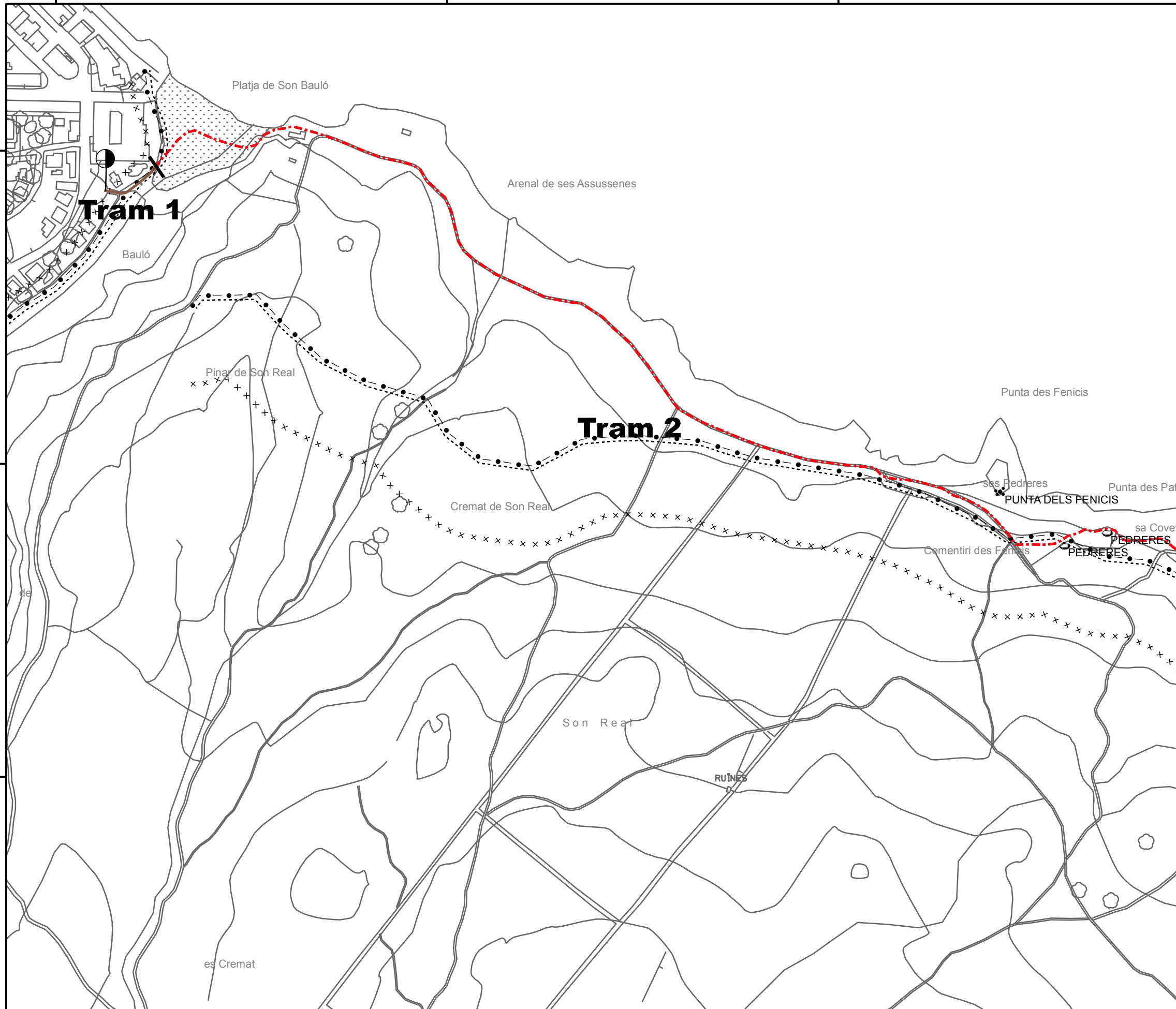
515000

515500

4401200

4400800

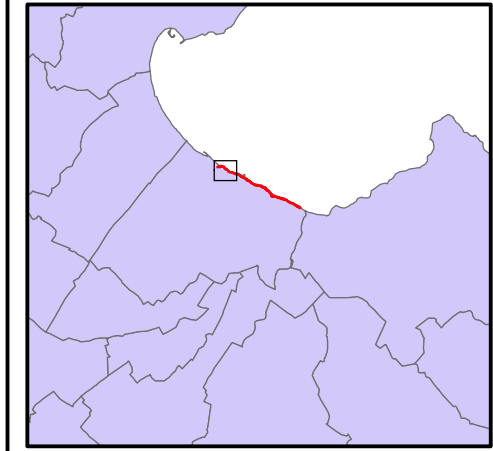
4400400



PLA ESPECIAL D'ORDENACIÓ I PROTECCIÓ DE LA RUTA ARTÀ - LLUC

PLÀNOL Núm 61
TRAÇAT / TIPOLOGIA / PATRIMONI

Variant a Can Picafort
Trams 1 i 2



LLEGENDA

Tipologia:

- carretera
- pista
- camí de carro
- camí de nova creació
- camí de ferradura
- carrer
- tirany
- inici / final etapa
- canvi de tram

Delimitació de Costes:

- Límit de la Zona de Domini Públic
- Límit de Servitut de Trànsit
- Límit de Servitut de Protecció

Patrimoni:

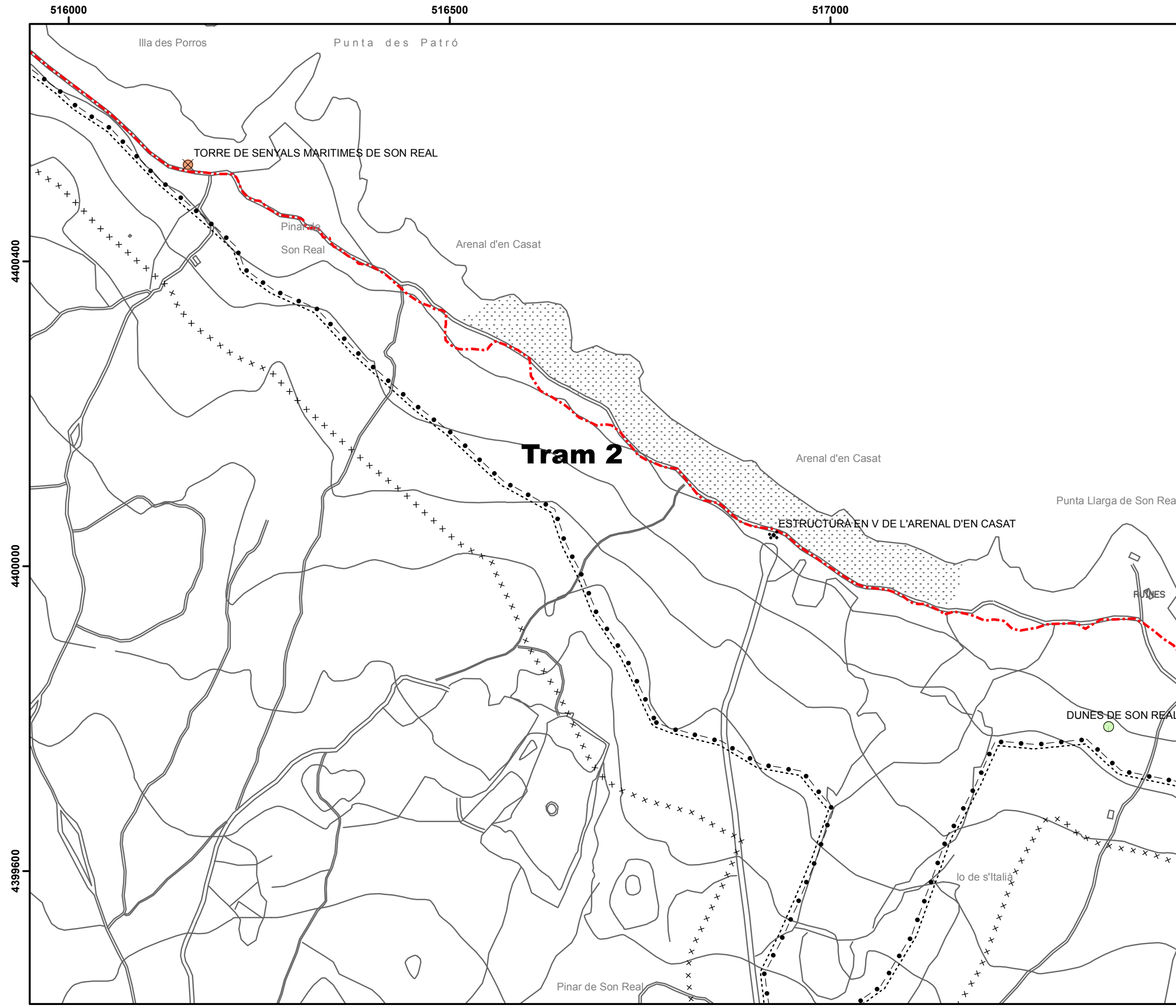
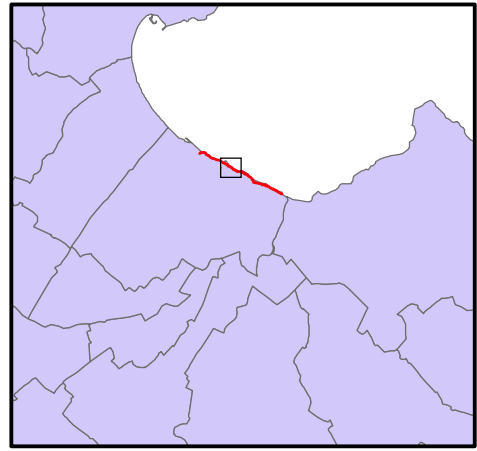
- caseta
- elements naturals
- element religiós
- era
- font
- fom de calç
- construccions militars
- jaciment arqueològic
- àrea de protecció de jaciment arqueològic
- molí
- patrimoni marítim
- pedreres
- sínia
- barraca
- tafona
- torre
- altres

1:5.000

PLA ESPECIAL D'ORDENACIÓ I PROTECCIÓ DE LA RUTA ARTÀ - LLUC

PLÀNOL Núm 62
TRAÇAT / TIPOLOGIA / PATRIMONI

Variant a Can Picafort
Tram 2



LLEGGENDA

Tipologia:

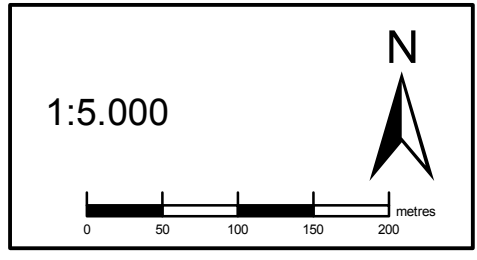
- carretera
- pista
- camí de carro
- camí de nova creació
- camí de ferradura
- carrer
- tirany
- inici / final etapa
- canvi de tram

Delimitació de Costes:

- Límit de la Zona de Domini Públic
- Límit de Servitut de Trànsit
- Límit de Servitut de Protecció

Patrimoni:

- caseta
- elements naturals
- element religiós
- era
- font
- fom de calç
- construccions militars
- jaciment arqueològic
- àrea de protecció de jaciment arqueològic
- molí
- patrimoni marítim
- pedreres
- sínia
- barraca
- tafona
- torre
- altres



516000

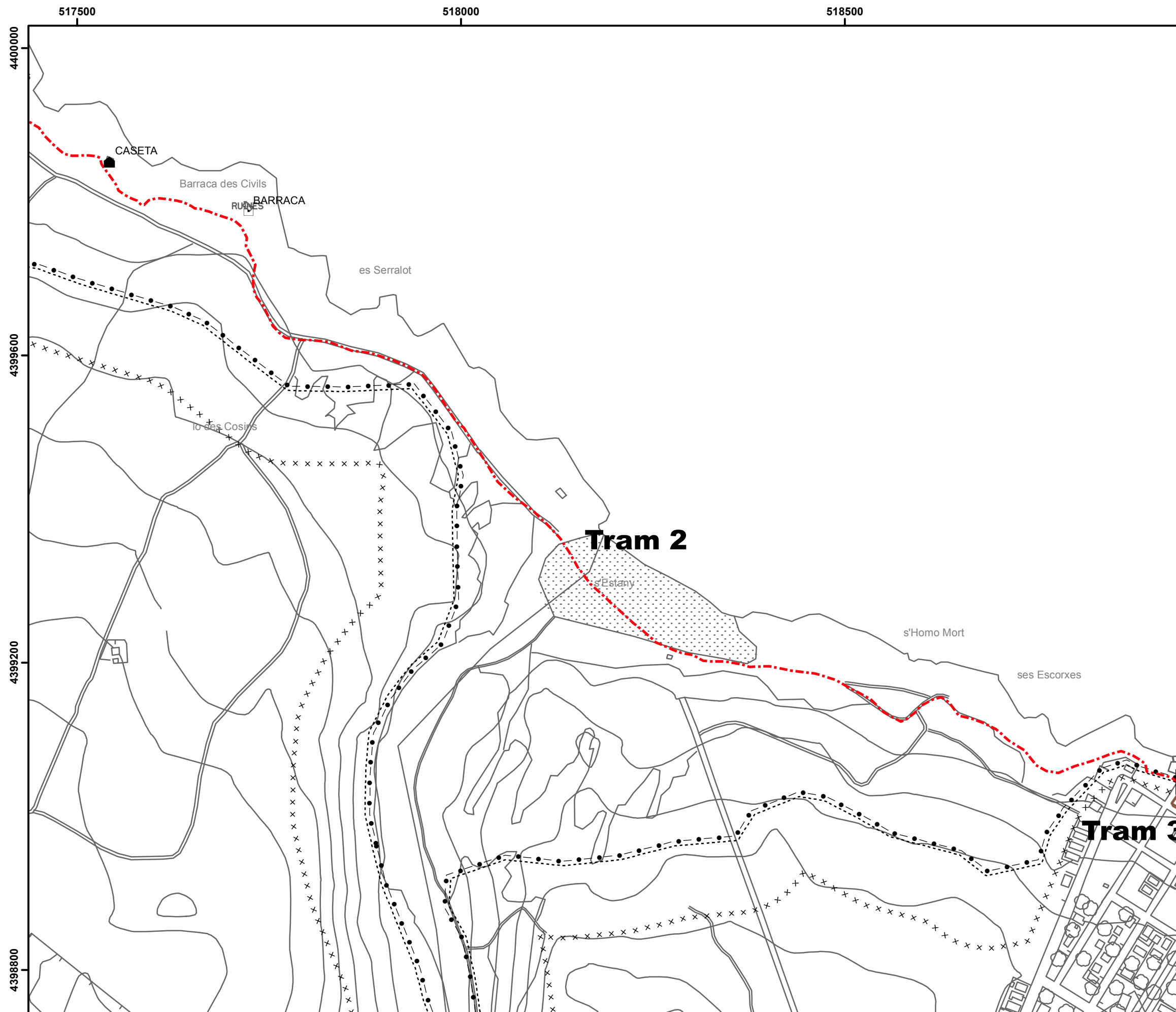
516500

517000

4400400

4400000

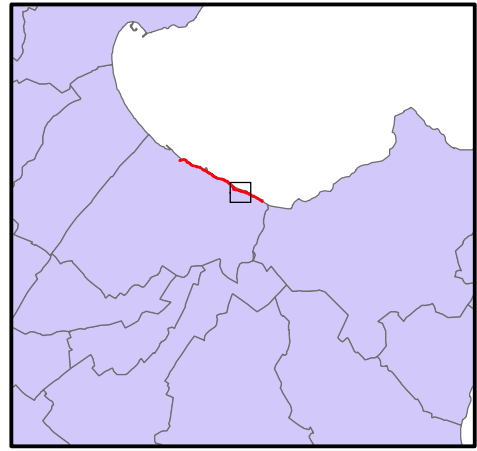
4399600



PLA ESPECIAL D'ORDENACIÓ I PROTECCIÓ DE LA RUTA ARTÀ - LLUC

PLÀNOL Núm 62
TRAÇAT / TIPOLOGIA / PATRIMONI

Variant a Can Picafort
Trams 2 i 3



LLEGENDA

Tipologia:

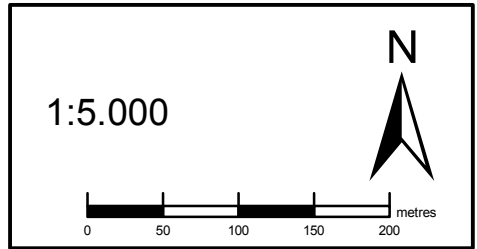
- carretera
- - - pista
- camí de carro
- camí de nova creació
- · - · - camí de ferradura
- carrer
- · - · - tirany
- inici / final etapa
- | canvi de tram

Delimitació de Costes:

- · - · - Límit de la Zona de Domini Públic
- - - - - Límit de Servitut de Trànsit
- x x x Límit de Servitut de Protecció

Patrimoni:

- caseta
- elements naturals
- ⊕ element religiós
- era
- ◆ font
- fom de calç
- ⊗ construccions militars
- ⊗ jaciment arqueològic
- ⊗ àrea de protecció de jaciment arqueològic
- ⊗ molí
- ~ patrimoni marítim
- ⊗ pedreres
- sínia
- barraca
- ⊗ tafona
- torre
- ⊗ altres



519000

519500

520000

Badia d'Alcúdia

4399200

4398800

4398400

MOLLET DE SON SERRA

CLUB NÀUTIC DE SERRA NOVA

es Corral
des Marbres

Tram 3

Pesquera des Majoral

SA SERRA VELLA

ses Pedreres

SON SERRA DE MARINA

Pinar de Son Serra

Fondo de na Borges

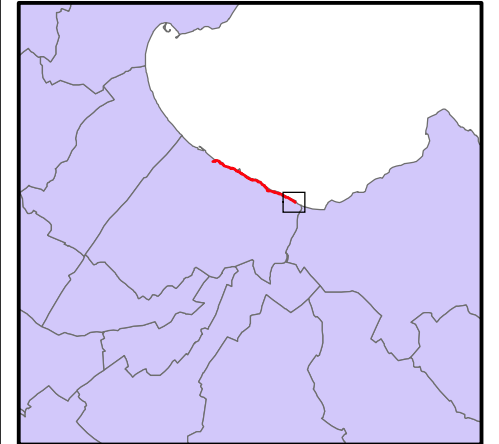
SON SERRA

PLA ESPECIAL D'ORDENACIÓ I PROTECCIÓ DE LA RUTA ARTÀ - LLUC

PLÀNOL Núm 64
TRAÇAT / TIPOLOGIA / PATRIMONI

Variant a Can Picafort

Tram 3



LLEGENDA

Tipologia:

- carretera
- - - pista
- camí de carro
- camí de nova creació
- - - camí de ferradura
- carrer
- · - · - tirany
- inici / final etapa
- canvi de tram

Delimitació de Costes:

- - · - · Límit de la Zona de Domini Públic
- Límit de Servitut de Trànsit
- x x x Límit de Servitut de Protecció

Patrimoni:

- caseta
- elements naturals
- element religiós
- era
- ◆ font
- forn de calç
- construccions militars
- jaciment arqueològic
- àrea de protecció de jaciment arqueològic
- molí
- ~ patrimoni marítim
- pedreres
- sínia
- barraca
- tafona
- torre
- altres

1:5.000

